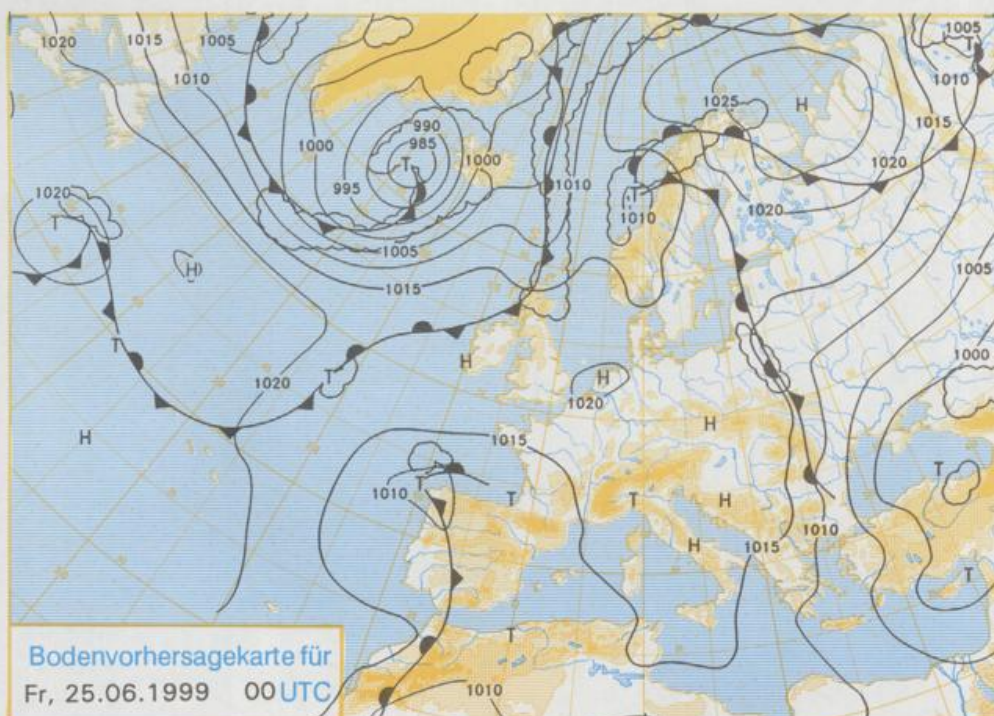


Stereographische Projektion 1 : 60 000 000 60°N



### Deutschland-Vorhersage für Donnerstag, 24.06.1999

Das vom Ostatlantik heranziehende Hochdruckgebiet setzt seinen Einfluß nur sehr zögernd durch, da in den höheren Schichten noch immer Kaltluft herangeführt wird.

Im mittleren Deutschland hält sich in den Frühstunden ein Wolkenfeld, aus dem es gelegentlich regnet und die Temperaturen kaum unter 12 Grad zurückgehen. Im Norden und Süden liegen die Tiefstwerte bei vielfach klarem Himmel zwischen 10 und 5°C.

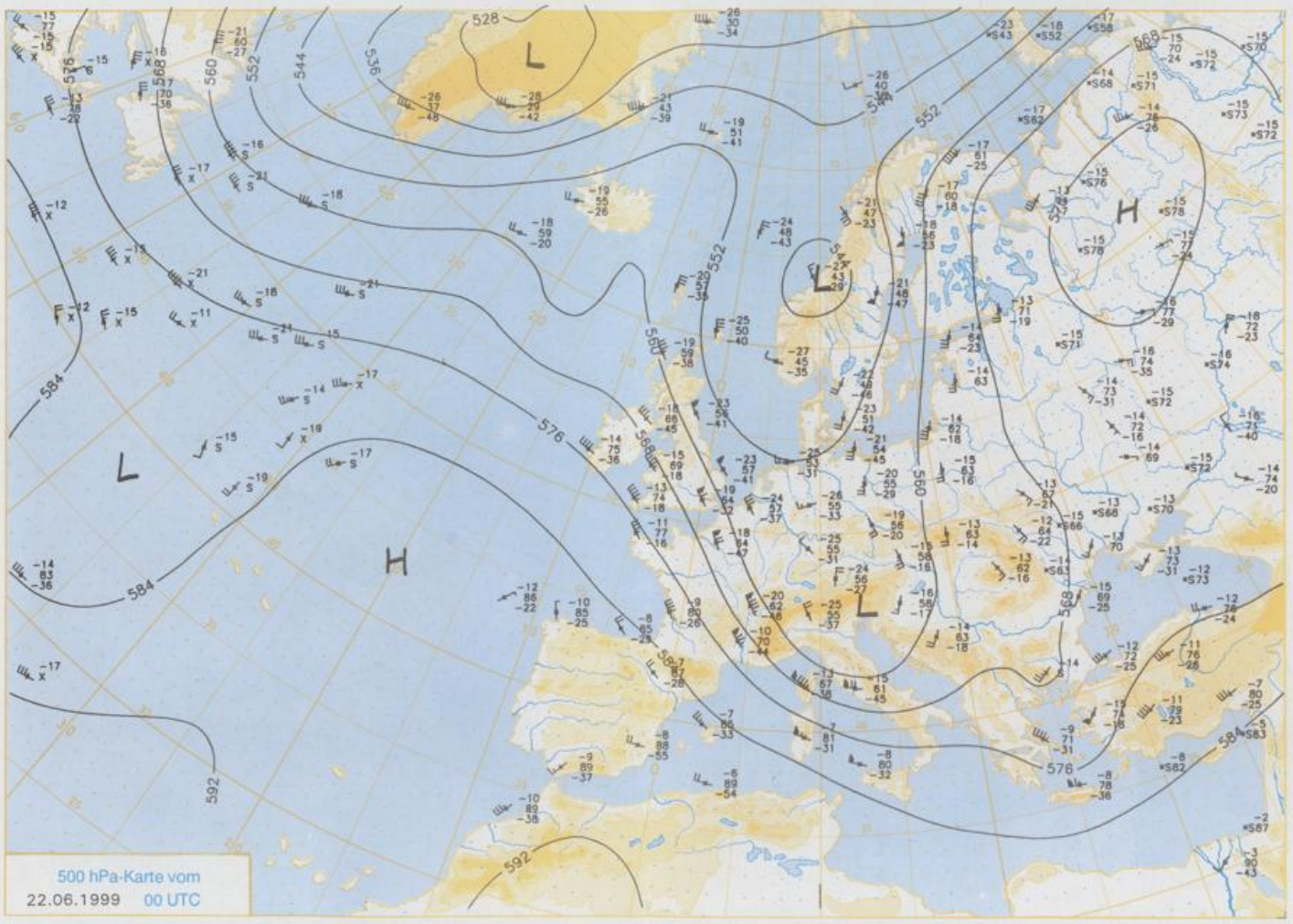
Am Tage verlagert sich die Schauertätigkeit ins Erzgebirge und ins weitere Sachsen, verstärkt sich zu einzelnen Gewittern und tritt auch in Mecklenburg und Schleswig-Holstein auf. In den anderen Gebieten ist es wechselnd bewölkt und überwiegend niederschlagsfrei, nach Südwesten zu heitert es sogar zeitweise auf. Die Tageshöchsttemperaturen erreichen Werte zwischen 17 und 23°C. Der Wind weht schwach aus westlichen Richtungen und frischt nur gelegentlich böig auf.

### Weitere Aussichten für Freitag, 25.06.1999

Meist heiter bis wolkig, im Osten geringer Niederschlag möglich, kühl.

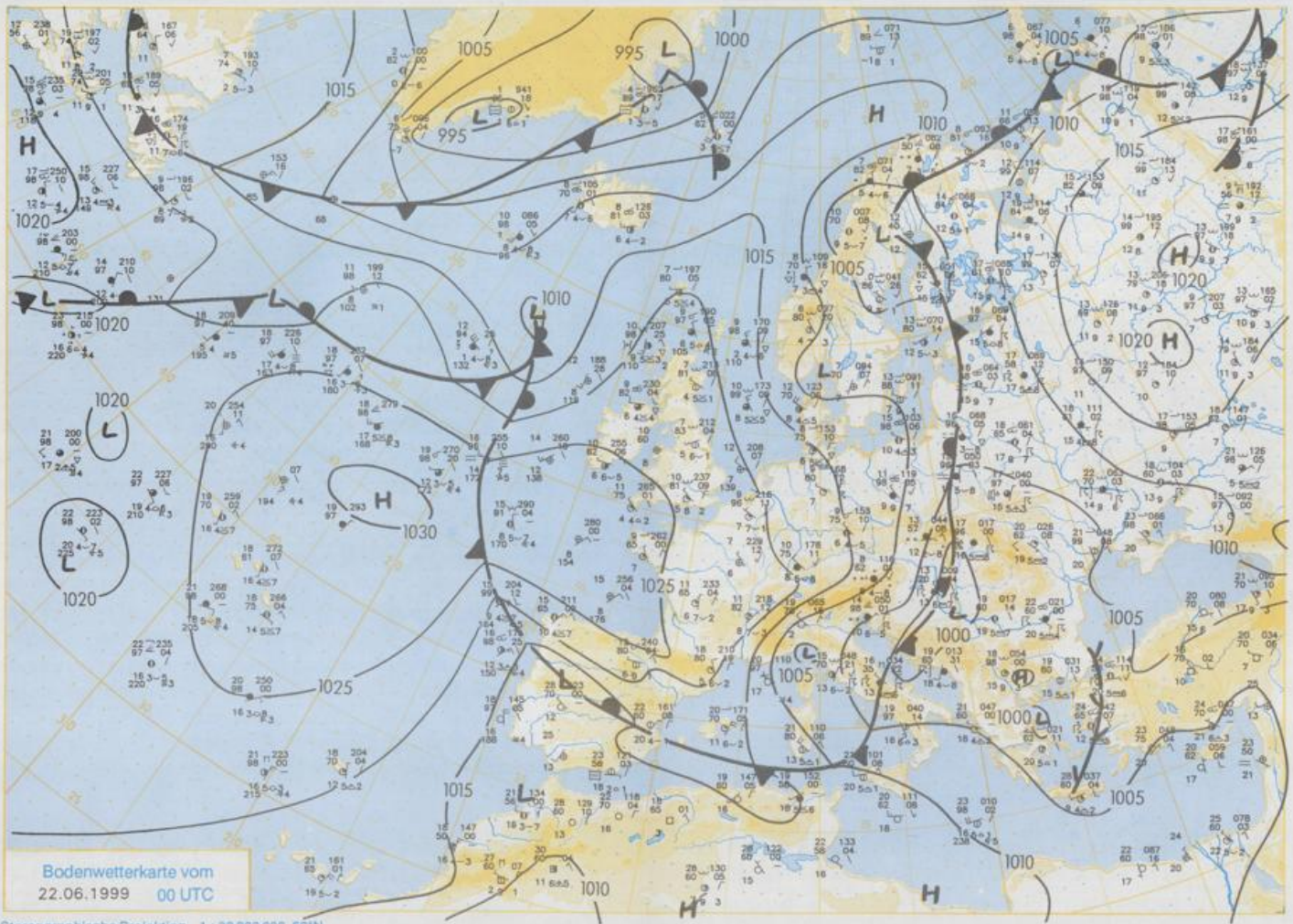
**Achtung neue Telefonnummern:**

Telefon: (069) 80 62 - 42 83  
Telefax: (069) 80 62 - 41 23



500 hPa-Karte vom  
22.06.1999 00 UTC

Stereographische Projektion 1 : 30 000 000 60°N



Bodenwetterkarte vom  
22.06.1999 00 UTC

Stereographische Projektion 1 : 30 000 000 60°N

Wettermeldungen von Dienstag, dem 22. Juni 1999 06 UTC

Station	Bar.-höhe (m)	Luftdr. red.NN (hPa)	Wetter	Deutschland											Extremwerte der Lufttemperatur			
				Wind km/h	Temperaturen (Grad C)				Nacht 5 cm	Sonne Vort. Std.	RR 24h mm	Schnee höhe cm	in der Dekade vom	Tmax Datum	Tmin Datum			
					Luft 2 m	Tau-punkt	Max Vortag	Mittel 2m										
Helgoland	8	1018,2	wolkig	NW	29	11,9	7,1	15,1	12,8	10,5	9	13,9	1	1952	25,6	30,06.1992	8,9	21,06.1996
List / Sylt	29	1016,8	leicht bew.	NW	29	11,6	7,1	15,1	12,3	9,3	8	9,5	2	1937	29,6	26,06.1941	7,8	21,06.1996
Leck	17	1017,1	Schauer	W	11	10,8	7,9	15,2	11,1	6,6	4	8,4	X	1974	29,5	29,06.1992	2,3	22,06.1987
Husum	37	1017,1	leicht bew.	WNW	7	10,4	7,4	15,4	12,9	7,4	4	12,2	0,1					
Schleswig	48	1017,5	leicht bew.	W	7	9,5	7,3	17,5	11,8	7,8	6	10,1	0,3	1947	34,7	29,06.1947	4,7	21,06.1996
Kiel	31	1017,1	leicht bew.	W	18	11,3	8,3	16,7	11,8	7,0	5	12,5	0,0	1940	33,7	29,06.1947	3,6	22,06.1987
Westermarckd.	9	1016,4	leicht bew.	WNW	29	12,3	6,1	16,0	13,9	12,1	12	11,9	1	1948	30,8	27,06.1973	6,2	21,06.1959
Arkona	42	1015,1	wolkig	NW	18	12,5	8,0	15,9	13,8	11,9	11	10,6		1951	28,1	30,06.1987	7,2	21,06.1996
Norderney	16	1019,4	leicht bew.	NW	32	12,4	5,8	14,5	13,0	10,3	8	12,0	2	1947	32,2	29,06.1947	6,8	21,06.1964
Bremerhaven	11	1018,7	wolkig	WNW	22	11,3	8,2	15,1	13,8	9,9	9	11,5	7	1949	30,8	21,06.1998	6,0	21,06.1964
Cuxhaven	12	1018,0	wolkig	WNW	25	12,9	6,8	15,7	13,1	10,2	8	13,9	4	1946	33,6	29,06.1947	5,1	21,06.1964
Hamburg/Flugh.	15	1017,6	leicht bew.	WNW	7	11,2	7,6	17,2	13,0	7,4	4	10,1	0,0	1891	34,5	29,06.1947	3,0	24,06.1944
Lübeck	15	1017,3	leicht bew.	W	7	9,3	7,9	17,1	11,9	4,6	2	10,9	0,2	1890	34,0	29,06.1947	3,1	22,06.1942
Boltenhagen	17	1016,9	leicht bew.	W	22	11,7	8,9	16,6	11,8	7,3	7	10,2	0,8	1951	31,5	27,06.1973	3,7	21,06.1959
Schwerin	68	1016,6	leicht bew.	W	14	10,7	6,9	17,5	12,7	7,5	6	12,0	0,0	1947	34,1	29,06.1947	5,6	30,06.1956
Warnemünde	10	1015,9	Schauer	WNW	22	12,6	7,0	17,2	14,8	11,3	10	13,8	0,2	1951	32,3	27,06.1973	6,9	24,06.1957
Teretow	50	1016,4		WNW	7	8,7	8,3	17,4	11,8	6,4	5	11,1	0,0	1947	33,3	30,06.1992	4,9	21,06.1959
Berth	7	1015,4	wolkig	NW	14	12,2	8,8	16,8	13,4	9,3	6	10,4		1967	34,0	27,06.1976	5,7	25,06.1978
Greifswald	6	1015,2	leicht bew.	W	14	11,4	9,2	17,5	13,6	8,5	7	8,9		1951	32,0	27,06.1973	4,0	21,06.1959
Ueckermünde	7	1015,8	leicht bew.	W	14	10,9	9,4	17,2	13,5	8,6	7	7,1	0,1	1951	34,1	29,06.1994	1,8	21,06.1959
Emden	5	1019,1	Schauer	NW	18	12,1	9,1	15,6	12,1	7,5	6	9,3	2	1947	32,7	28,06.1947	5,7	21,06.1964
Oldenburg	20	1019,8	leicht bew.	W	11	10,1	6,8	16,9	12,6	7,6	6	10,5	0,1					
Bremen/Flugh.	5	1019,2	leicht bew.	WNW	18	9,9	7,5	16,7	11,9	5,0	3	6,7	2	1890	34,9	28,06.1947	3,4	21,06.1964
Sothau	78	1018,9	leicht bew.	W	11	8,3	6,6	17,0	11,5	5,6	4	8,6	1	1948	33,8	30,06.1957	2,7	24,06.1994
Boizenburg	46	1018,2	leicht bew.	W	11	9,6	7,8	17,4	12,3	6,6	6	10,4	0,8	1951	34,2	27,06.1976	4,9	21,06.1964
Lüchow	18	1017,7	leicht bew.	W	14	9,8	8,1	18,1	13,2	5,6	4	8,3	0,0	1955	33,1	30,06.1957	3,3	24,06.1994
Seehausen/Altm.	23	1017,1	leicht bew.	W	18	9,9	6,3	18,9	13,6	7,0	6	9,7	0,0					
Marnitz	85	1017,1	leicht bew.	W	14	9,9	7,1	18,3	13,0	6,8	6	10,5	0,0	1951	33,1	27,06.1976	4,1	21,06.1959
Neuruppin	39	1016,9	leicht bew.	WNW	11	8,7	7,9	19,0	13,9	6,9	5	8,5	0,0	1958	32,5	27,06.1976	5,5	24,06.1994
Neubrandenburg	80	1016,0	leicht bew.	WNW	18	9,7	8,6	17,3	12,8	7,2	6	9,7	0,0					
Angermünde	55	1015,4	stark bew.	NW	25	10,8	9,0	17,8	13,4	8,7	7	5,6		1951	34,4	29,06.1994	3,2	21,06.1959
Lingen	26	1020,6	leicht bew.	W	4	9,2	7,9	17,5	13,0	6,4	6	6,8	0,0	1951	33,0	30,06.1957	5,1	26,06.1957
Münst.-Osn./Flugh.	53	1020,8	leicht bew.	WNW	7	10,0	8,0	17,7	12,1	6,3	4	6,1	3					
Osnabrück	97	1020,3	leicht bew.	WNW	11	9,8	6,9	16,9	11,5	6,6	3	4,3	2	1952	33,5	30,06.1957	5,1	21,06.1964
Diepholz	43	1019,8	leicht bew.	WNW	14	9,7	7,2	16,7	12,1	7,5	6	6,0	0,1	1952	34,6	30,06.1957	3,8	21,06.1964
Bad Salzflun	139	1020,1	leicht bew.	WNW	14	9,2	7,2	16,9	11,4	6,1	4	5,1	1	1935	33,8	30,06.1957	4,2	26,06.1937
Hannover/Flugh.	59	1019,1	wolkig	W	18	9,0	7,2	17,1	12,0	6,6	3	6,7	3	1936	32,6	27,06.1976	3,0	24,06.1949
Braunschweig	88	1019,4	leicht bew.	W	14	9,8	7,0	17,1	12,4	7,2	6	8,0	0,4	1891	33,4	29,06.1947	4,3	24,06.1949
Gerdelegen	48	1017,8	leicht bew.	W	14	9,2	6,8	18,3	12,8	5,9	5	8,4	0,0	1947	34,9	27,06.1976	2,1	24,06.1994
Magdeburg	85	1018,4	leicht bew.	WNW	11	9,9	7,7	17,0	12,4	6,5	6	2,8	0,0	1947	33,7	29,06.1947	4,9	22,06.1981
Potsdam	100	1017,3	leicht bew.	WNW	18	9,6	7,4	19,1	14,1	8,2	8	8,1	0,0	1893	35,5	29,06.1947	5,0	21,06.1910
Berlin-Temp.	49	1016,8	leicht bew.	NW	18	10,3	6,9	19,1	14,3	9,5	7	5,6	0,0	1876	35,0	29,06.1947	3,1	21,06.1910
Lindenberg	104	1016,0	stark bew.	NW	14	9,9	7,9	18,7	13,4	8,9	7	5,4	0,3	1947	34,2	29,06.1947	5,6	24,06.1994
Manschnow	16	1014,6	stark bew.	NW	11	10,5	8,9	18,3	14,2	9,1	8	5,6	0,0					
Düsseldorf/Flugh.	41	1022,0	leicht bew.	NW	4	10,3	8,8	17,9	12,1	6,1	5	5,3	0,0	1970	34,1	27,06.1976	5,7	25,06.1997
Bocholt	24	1021,3	leicht bew.	WSW	4	9,5	8,3	16,6	11,1	6,8	5	5,1	4	1947	35,7	27,06.1947	3,4	27,06.1952
Essen	161	1022,1	leicht bew.	SW	7	9,4	8,5	16,1	11,7	7,3	6	6,5	2	1935	32,3	27,06.1976	4,2	21,06.1964
Lüdenscheid	392	1021,3	wolkig	W	7	7,7	7,2	13,7	8,6	5,2	4	3,2	6					
Kahler Asten	859	-	stark bew.	NW	29	4,5	4,1	11,2	6,3	4,2	4	3,9	3	1955	28,1	30,06.1957	0,9	21,06.1964
Bad Lippspringe	158	1021,1	stark bew.	WNW	7	8,1	7,3	16,7	11,0	7,4	8	4,2	2	1951	33,1	30,06.1957	3,6	30,06.1971
Kessel	233	1020,2	wolkig	NW	4	9,6	6,0	16,8	11,9	8,2	5	5,8	1	1951	32,8	30,06.1957	5,5	26,06.1996
Göttingen	171	1020,4	wolkig	WNW	11	9,1	7,7	16,2	10,6	5,0	4	4,8	6	1947	33,7	27,06.1947	1,3	24,06.1949
Leinefelde	356	1020,1	wolkig	WNW	14	8,1	7,4	14,2	10,1	5,9	4	4,8	4	1957	31,1	30,06.1957	4,0	26,06.1996
Braunlage	610	1019,1	wolkig	NW	14	7,0	4,1	12,5	8,6	4,3	1	6,5	0,5	1936	29,4	27,06.1947	2,1	25,06.1944
Brocken	1153	-	in Wolken	WNW	32	1,9	1,7	7,0	4,0	1,7	2	2,7	4	1951	24,4	30,06.1957	-0,2	25,06.1984
Artern	166	1019,3	leicht bew.	WNW	14	10,1	7,4	16,3	12,3	7,4	6	1,9	0,3	1954	33,4	30,06.1957	5,4	26,06.1957
Leipzig/Flugh.	149	1018,9	leicht bew.	WNW	14	8,8	7,0	15,4	11,6	7,3	6	1,7	0,6	1951	36,4	30,06.1957	5,2	26,06.1993
Wittenberg	106	1017,8	leicht bew.	NW	7	9,1	6,2	17,9	13,0	7,4	6	2,6	0,1	1951	34,1	21,06.1954	4,9	24,06.1994
Oschetz	152	1018,0	leicht bew.	NW	22	9,2	7,8	16,2	12,8	8,3	8	1,6	0,6					
Dresden/Flugh.	232	1017,0	leicht bew.	NW	18	8,8	6,7	16,1	12,6	8,7	8	1,6	0,5	1917	34,0	26,06.1935	4,7	21,06.1921
Doberlug-Kir.	100	1017,1	stark bew.	NW	22	9,7	8,9	17,3	13,4	9,1	8	2,2	0,0	1951	34,8	21,06.1954	3,5	24,06.1959
Cottbus	70	1015,9	bedeckt	NW	14	10,5	7,7	18,4	13,8	10,0	10	2,5	1	1951	34,7	29,06.1994	5,0	24,06.1994
Görlitz	240	1014,6	bedeckt	NW	14	9,9	7,5	15,0	12,7	9,8	10	0,6	4	1951	33,2	29,06.1994	5,5	25,06.1972
Aachen	205	1022,4	leicht bew.	W	7	9,2	8,1	14,8	10,4	8,3	7	3,5	5	1891	36,6	27,06.1947	5,1	23,06.1903
Nürburg-Berw.	486	1022,2	stark bew.	N	14	7,5	7,1	13,9	9,0	6,1	5	4,3	2					
Köln-Bonn/Flugh.	100	1021,9	leicht bew.	N	4	8,9	8,7	18,4	10,9	6,5	5	6,0	6	1958	34,0	27,06.1976	3,1	21,06.1964
Bendorf	129	1022,0	wolkig	NW	7	10,3	7,5	18,6	12,1	9,5	8	6,3	1	1951	35,5	21,06.1998	5,5	21,06.1964
Bad Marienberg	555	1021,9	stark bew.	NW	11	6,4	6,0	12,2	7,8	6,1	5	7,0	6	1963	30,3	28,06.1976	2,7	21,06.1964
Gießeln	195	1021,4	stark bew.	WNW	11	10,3	7,4	18,6	13,0	9,7	7	8,8	7	1939	35,4	27,06.1947	3,6	25,06.1949
Bad Hersfeld	272	1021,3	stark bew.	NNE	7	9,6	8,0	15,0	10,4	7,1	6	3,3	10	1949	32,5	21,06.1954	2,5	25,06.1949
Wasserkuppe	925	-	in Wolken	NNW	22	4,1	4,1	10,9	6,1	4,0	4	3,0	4	1936	28,1	28,06.1994	1,5	28,06.1962
Weiningen	453	1020,2	stark bew.	NNW	14	7,4	6,6	13,6	9,2	6,3	5	4,4	0,4	1979	31,5	28,06.1994	4,3	25,06.1996
Schmücke	948	-	wolkig															