

D 7311 A  
ISSN 0936-5818  
Schutzgebühr monatlich DM 30,25  
einschließlich Versandkosten,  
Einzelpreis DM 1,25  
zuzüglich Versandkosten

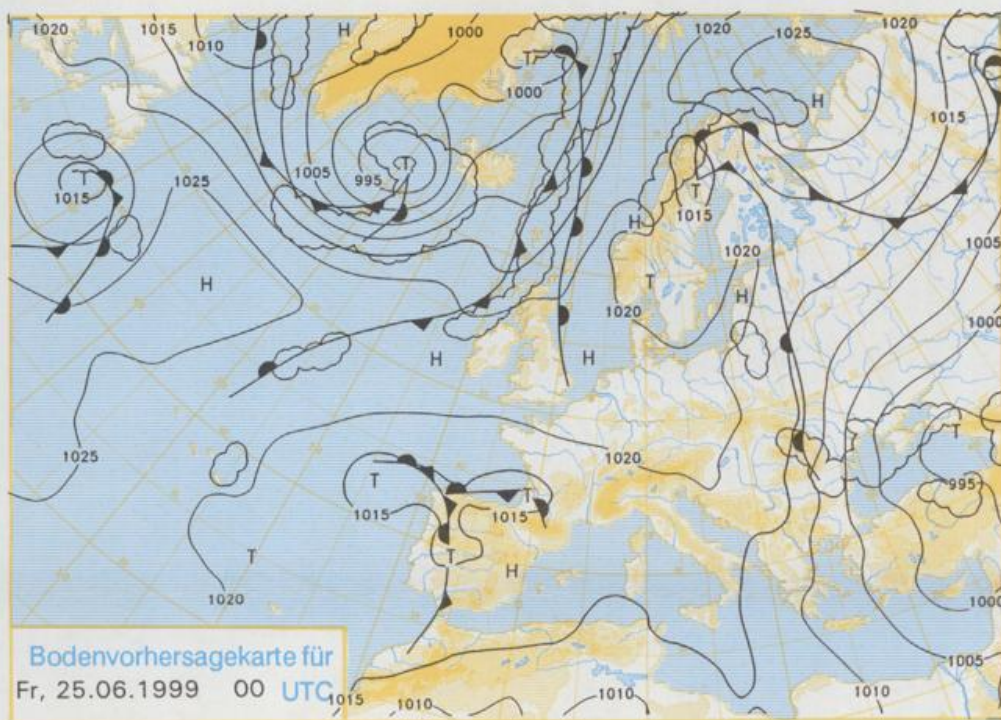
Druck und Verlag: Deutscher Wetterdienst  
Frankfurter Straße 135, 63067 Offenbach  
Postanschrift: 63004 (Postfach), Telefon: (069) 80 62 - 22 83  
Telefax: 4152871, Telefax: (069) 80 62 - 24 84  
LZB: BLZ 505 000 00 Kto.-Nr.: 505 01004

Erscheint täglich; nur Postbezug

Jahrgang 1999

Mittwoch, den 23. Juni

Nummer: 174



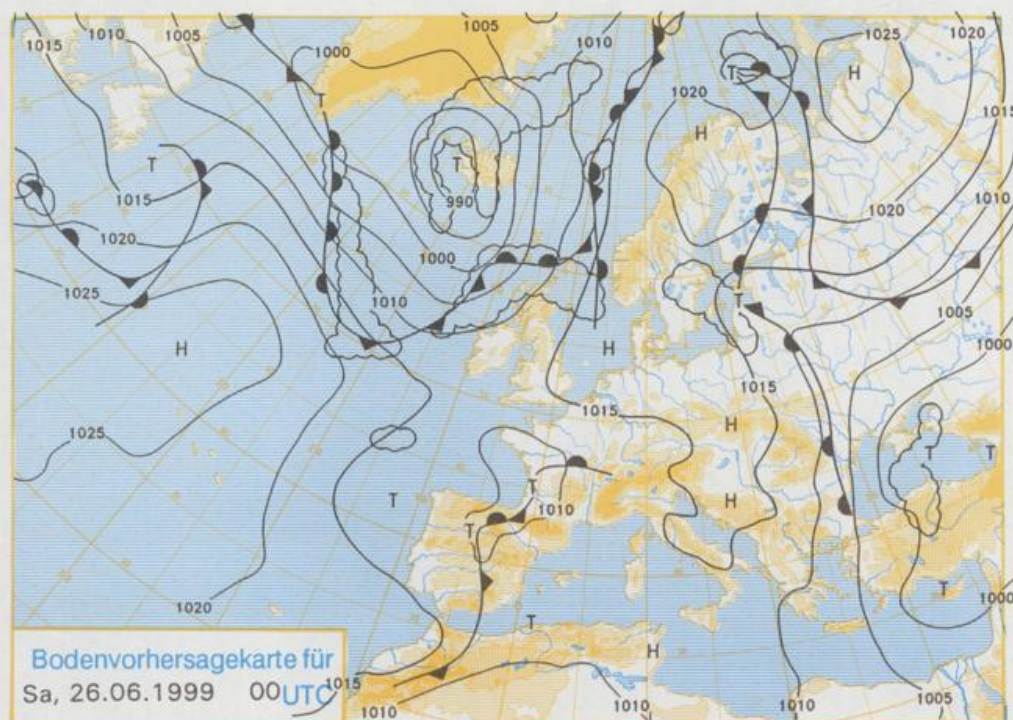
### Deutschland-Vorhersage für Freitag, 25.06.99

Schwacher Hochdruckeinfluß bleibt über Mitteleuropa wetterbestimmend. Dabei kann sich die eingeflossene Luftmasse weiter erwärmen. Am Freitag scheint in weiten Teilen Deutschlands die Sonne. Nur im Norden und Osten ist es teils noch wolkgig, vereinzelt sind an der Ostseeküste noch Schauer möglich. Nach Frühtemperaturen zwischen 5 und 10°C steigen die Temperaturen im Norden und Osten auf Werte um 20°C, sonst auf 20 bis 26°C. Nur an der See ist es mit 16°C deutlich kühler. Der Wind weht meist schwach aus unterschiedlicher Richtung.

### Weitere Aussichten für Samstag, 26.06.99

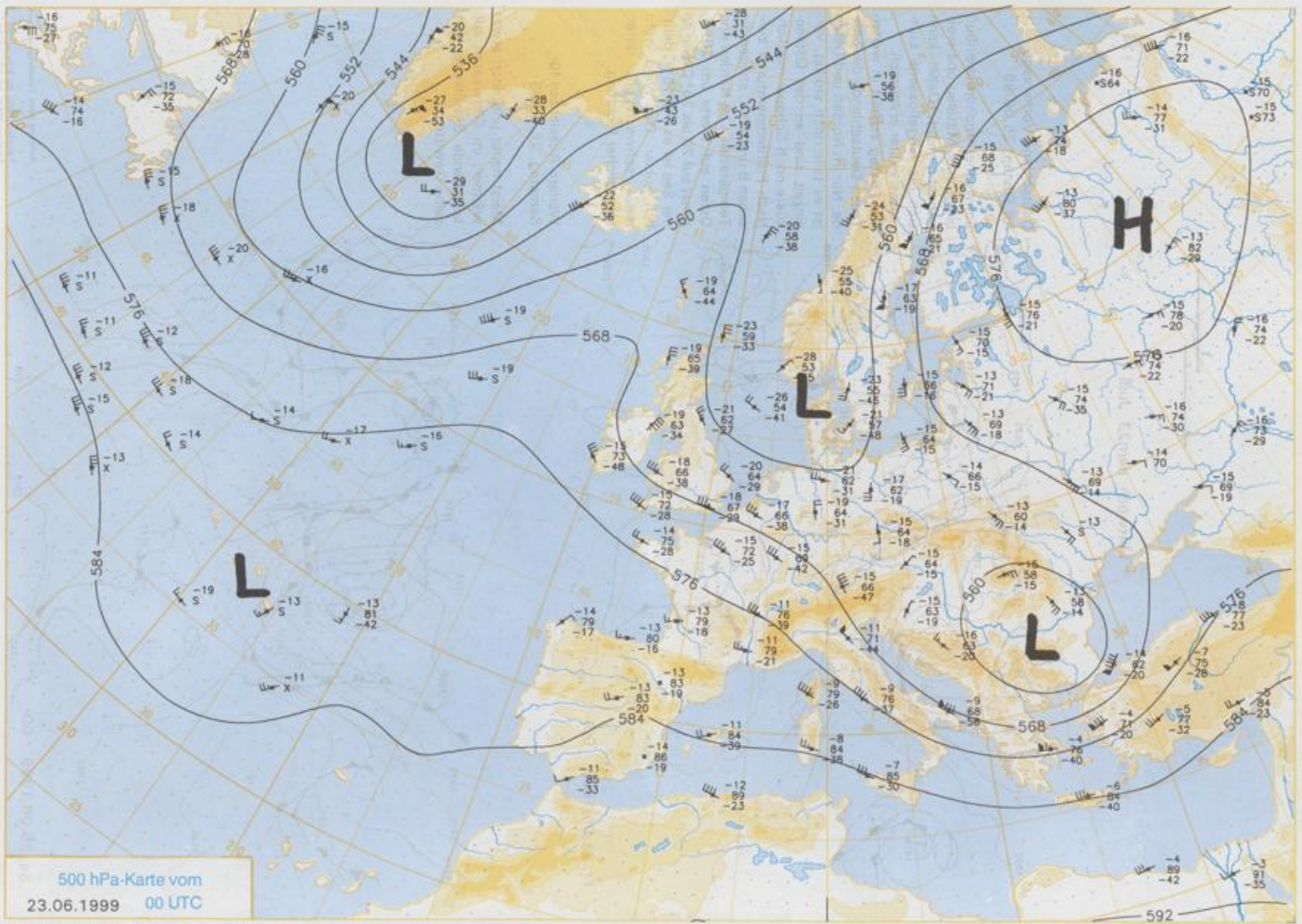
Meist heiter und noch etwas wärmer, im Südwesten aufkommende Bewölkung, einzelne Gewitter.

Stereographische Projektion 1 : 60 000 000 60°N



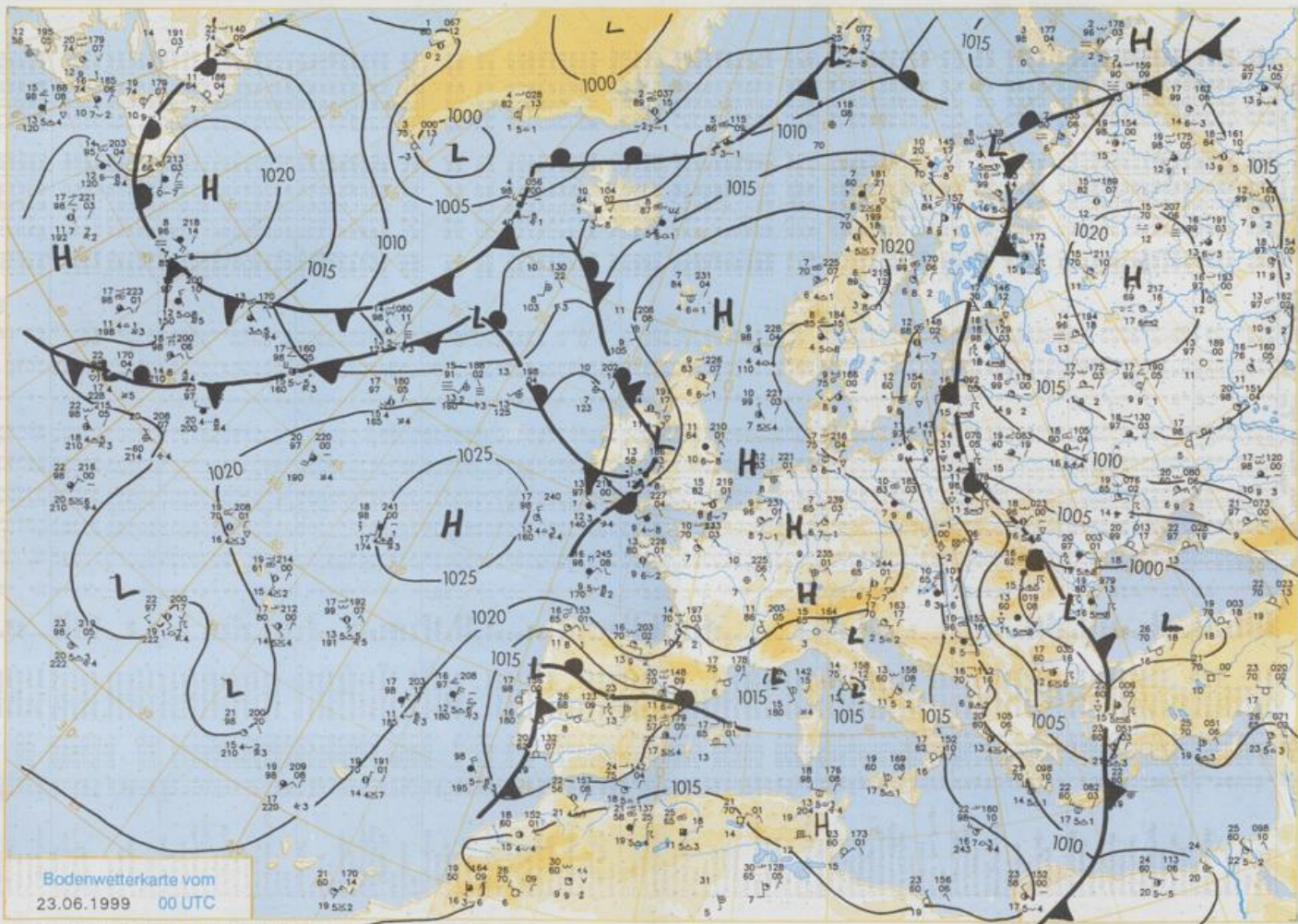
Achtung neue Telefonnummern:

Telefon: (069) 80 62 - 42 83  
Telefax: (069) 80 62 - 41 23



500 hPa-Karte vom  
23.06.1999 00 UTC

Stereographische Projektion 1 : 30 000 000 60°N



Bodenwertkarte vom  
23.06.1999 00 UTC

Stereographische Projektion 1 : 30 000 000 60°N

Metereographische Dienstleistungen des DLR

Wettermeldungen von Mittwoch, dem 23. Juni 1999 06 UTC

Station	Bar.-höhe (m)	Luftdr. red.NN (hPa)	Wetter	Wind km/h	Deutschland					Nacht 5 cm	Sonne Vort. Std.	RR 24h mm	Schnee höhe cm seit	Extremwerte der Lufttemperatur in der Dekade vom 21.06. bis 30.06.			
					Luft 2 m	Temperaturen (Grad C)			Tmax					Tmin	Datum	Datum	
						Tau-	Max	Mittel									Min
Helgoland	8	1022.4	leicht bew.	WNW 14	12.5	6.3	14.7	12.4	10.5	6	14.3	0.0	1952	25.6	30.06.1992	8.9	21.06.1996
List / Sylt	29	1021.7	leicht bew.	NW 22	11.7	5.8	15.0	11.6	10.0	7	9.3	0.7	1937	29.6	26.06.1941	7.8	21.06.1996
Leck	37	1021.8	wolkig	WSW 7	10.6	8.4	14.9	10.8	4.5	2	6.9	0.0	1974	29.5	29.06.1992	2.3	22.06.1987
Husum	37	1021.8	wolkig	WNW 7	10.0	6.4	15.4	10.8	5.3	1	11.7	2					
Schleswig	48	1022.5	wolkig	NW 7	10.0	6.8	16.5	11.5	5.4	3	10.2	0.1	1947	34.7	29.06.1947	4.7	21.06.1996
Kiel	31	1022.2	leicht bew.	W 7	10.5	7.8	17.2	11.8	3.9	2	12.5	0.3	1940	33.7	29.06.1947	3.6	22.06.1987
Westermarkdf.	9	1021.0	leicht bew.	WNW 29	12.2	5.9	16.0	13.8	11.7	11	13.1	0.0	1948	30.8	27.06.1973	6.2	21.06.1959
Arkona	42	1019.7	leicht bew.	WNW 29	12.1	5.8	15.4	13.7	11.3	10	10.2		1951	28.1	30.06.1987	7.2	21.06.1996
Norderney	16	1022.4	wolkig	S 7	12.3	7.3	14.8	12.8	11.7	9	12.3	0.0	1947	32.2	29.06.1947	8.8	21.06.1964
Bremerhaven	11	1022.6	wolkig	W 14	12.5	8.6	15.1	13.3	11.3	10	9.7	0.7	1949	30.8	21.06.1998	6.0	21.06.1964
Cuxhaven	12	1022.2	leicht bew.	W 11	12.7	5.5	15.8	13.0	10.3	x	14.4		1946	33.6	29.06.1947	5.1	21.06.1964
Hamburg/Flugh.	15	1022.4	leicht bew.	WSW 4	10.6	8.0	16.8	12.5	6.0	2	10.0	0.2	1891	34.5	29.06.1947	3.0	24.06.1944
Lübeck	15	1022.0	leicht bew.	W 7	9.9	8.7	17.0	11.6	3.7	0	10.4	1	1890	34.0	29.06.1947	3.1	22.06.1942
Boitenhagen	17	1021.7	leicht bew.	W 18	12.0	7.1	16.4	11.5	9.2	7	11.3	0.9	1951	31.5	27.06.1973	3.7	21.06.1959
Schwerin	68	1021.8	wolkenlos	W 14	10.3	6.8	16.5	11.6	7.4	6	10.7	0.3	1947	34.1	29.06.1947	5.6	30.06.1956
Warnemünde	10	1020.7	leicht bew.	NW 29	13.3	6.1	17.0	14.3	11.8	11	9.7	0.2	1951	32.3	27.06.1973	6.9	24.06.1957
Teterow	50	1021.2	leicht bew.	WNW 7	10.5	9.0	16.8	12.2	6.4	4	8.5	0.0	1947	33.3	30.06.1992	4.9	21.06.1959
Barth	7	1020.1	leicht bew.	WNW 25	12.4	5.7	16.7	13.3	9.2	7	8.8		1967	34.0	27.06.1976	5.7	25.06.1978
Greifswald	6	1019.9	leicht bew.	WNW 18	11.9	7.5	16.2	13.4	8.9	7	6.5	0.1	1951	32.0	27.06.1973	4.0	21.06.1959
Ueckermünde	7	1020.5	leicht bew.	W 14	11.2	8.6	15.8	12.6	8.7	8	2.7	0.0	1951	34.1	29.06.1994	1.8	21.06.1959
Emden	5	1022.3	wolkig	ESE 4	11.1	9.9	15.6	11.7	6.0	3	11.5	0.0	1947	32.7	28.06.1947	5.7	21.06.1964
Oldenburg	20	1023.1	stark bew.	WSW 4	9.9	8.4	16.5	11.7	6.9	3	8.0	0.2					
Bremen/Flugh.	5	1022.9	leicht bew.	SSW 7	10.9	10.3	17.4	13.0	7.0	5	9.3	0.0	1890	34.9	28.06.1947	3.4	21.06.1964
Soltau	78	1023.1	wolkig	NNW 4	9.3	7.6	17.8	11.8	5.6	5	7.5	0.0	1948	33.8	30.06.1957	2.7	24.06.1994
Boizenburg	46	1022.7	wolkenlos	W 7	9.4	7.7	17.6	11.9	6.4	4	10.5	0.8	1951	34.2	27.06.1976	4.9	21.06.1964
Lüchow	18	1022.7	leicht bew.	W 4	10.2	8.4	17.2	11.9	5.1	3	10.5	0.2	1955	33.1	30.06.1957	3.3	24.06.1994
Seehausen/Altm.	23	1022.1	wolkenlos	NW 11	10.5	6.7	17.0	12.1	5.5	5	10.4	0.0					
Marnitz	85	1022.1	wolkenlos	W 14	10.0	6.4	17.0	12.1	6.5	4	9.7	0.3	1951	33.1	27.06.1976	4.1	21.06.1959
Neuruppin	39	1022.0	leicht bew.	WNW 11	9.8	6.8	17.4	12.6	6.0	3	8.5		1958	32.5	27.06.1976	5.5	24.06.1994
Neubrandenburg	80	1020.9	leicht bew.	WNW 18	10.9	8.8	15.7	12.1	7.2	6	7.4	0.0					
Angermünde	55	1020.4	leicht bew.	NW 18	11.2	8.3	15.6	11.5	8.0	7	2.6	0.4	1951	34.4	29.06.1994	3.2	21.06.1959
Lingen	26	1022.6	leicht bew.	E 10	10.6	10.6	18.4	12.4	9.0	9	6.0	0.9	1951	33.0	30.06.1957	5.1	26.06.1957
Münst.-Osn./Flugh.	53	1023.0	leicht bew.	E 4	9.0	8.6	17.7	13.2	6.0	3	9.1	0.0					
Osnabrück	97	1022.9	Regen	E 4	9.4	9.3	17.7	12.8	7.1	5	7.2	0.5	1952	33.5	30.06.1957	5.1	21.06.1964
Diepholz	43	1022.9	wolkig	still	10.1	9.6	17.3	12.7	8.0	5	8.2	0.0	1952	34.6	30.06.1957	3.8	21.06.1964
Bad Salzungen	139	1023.1	stark bew.	S 7	9.7	8.0	16.9	12.5	7.5	6	8.7	0.0	1935	33.8	30.06.1957	4.2	26.06.1937
Hannover/Flugh.	59	1022.9	stark bew.	W 4	10.1	8.9	17.0	11.7	8.1	4	9.3	0.0	1936	32.6	27.06.1976	3.0	24.06.1949
Braunschweig	88	1023.4	stark bew.	SW 4	10.2	8.2	16.9	12.2	8.0	6	8.9	0.5	1891	33.4	29.06.1947	4.3	24.06.1949
Gardelegen	48	1022.9	leicht bew.	W 7	9.4	7.1	17.8	12.2	3.4	2	9.8	0.0	1947	34.9	27.06.1976	2.1	24.06.1994
Magdeburg	85	1023.2	wolkig	WNW 4	9.9	8.3	16.8	11.4	5.9	3	10.3	0.3	1947	33.7	29.06.1947	4.9	22.06.1981
Potsdam	100	1022.4	leicht bew.	W 14	9.9	6.9	17.8	13.0	7.4	6	8.8	0.0	1893	35.5	29.06.1947	5.0	21.06.1910
Berlin-Temp.	49	1021.9	leicht bew.	NW 18	11.8	6.8	17.7	12.8	8.4	6	3.9	0.1	1876	35.0	29.06.1947	3.1	21.06.1910
Lindenberg	104	1021.3	leicht bew.	WNW 14	9.9	7.4	15.7	11.5	8.0	7	1.8	0.0	1947	34.2	29.06.1947	5.6	24.06.1994
Menschnow	16	1020.0	leicht bew.	WNW 11	10.5	7.6	16.1	11.4	8.4	6	2.0	0.0					
Düsseldorf/Flugh.	41	1023.4	leicht bew.	S 7	11.0	8.6	18.9	14.4	6.7	5	9.2		1970	34.1	27.06.1976	5.7	25.06.1997
Bocholt	24	1022.7	leicht bew.	SW 4	9.8	9.1	16.8	11.8	6.3	4	7.9	0.4	1947	35.7	27.06.1947	3.4	27.06.1952
Essen	161	1023.4	leicht bew.	S 11	10.7	9.3	17.2	11.9	7.9	6	6.4	0.3	1935	32.3	27.06.1976	4.2	21.06.1964
Lüdenscheid	392	1023.6	leicht bew.	E 4	6.4	5.9	15.0	9.4	3.9	2	6.7	2					
Kahler Asten	859	-	leicht bew.	W 11	6.2	5.0	11.7	6.7	3.7	-0	5.2	0.2	1955	28.1	30.06.1957	0.9	21.06.1964
Bad Lippspringe	158	1023.5	stark bew.	still	9.1	8.8	16.4	10.8	5.1	3	4.7	0.4	1951	33.1	30.06.1957	3.6	30.06.1971
Kassel	233	1023.3	leicht bew.	S 4	8.1	7.1	17.1	12.2	5.4	3	7.7	0.0	1951	32.8	30.06.1957	5.5	26.06.1996
Göttingen	171	1023.8	leicht bew.	S 4	8.8	7.7	16.0	10.7	4.4	3	6.0	0.2	1947	33.7	27.06.1947	1.3	24.06.1949
Leinefelde	356	1023.3	wolkig	W 7	9.1	7.9	15.0	10.2	4.5	3	7.5	0.3	1957	31.1	30.06.1957	4.0	26.06.1996
Braunlage	610	1022.8	leicht bew.	NW 7	8.7	5.3	12.3	8.1	3.8	1	10.0	0.2	1936	29.4	27.06.1947	2.1	25.06.1944
Brocken	1153	-	wolkig	WNW 22	4.3	3.2	7.1	4.0	3.0	2	2.9	0.9	1951	24.4	30.06.1957	-0.2	25.06.1984
Artern	166	1023.9	wolkig	W 4	8.3	7.4	17.1	12.0	6.2	4	8.9	0.8	1954	33.4	30.06.1957	5.4	26.06.1957
Leipzig/Flugh.	149	1023.4	wolkig	NW 11	9.9	7.7	15.9	11.4	7.4	5	7.6	0.0	1951	36.4	30.06.1957	5.2	26.06.1993
Wittenberg	106	1022.6	wolkenlos	WNW 4	10.1	6.3	16.3	11.5	5.9	3	5.2	0.1	1951	34.1	21.06.1954	4.9	24.06.1994
Oschatz	152	1023.2	leicht bew.	NW 11	10.4	7.1	15.8	11.3	7.7	6	6.3	0.0					
Dresden/Flugh.	232	1022.8	leicht bew.	WNW 11	9.8	6.4	14.7	10.6	6.8	5	3.8	0.2	1917	34.0	26.06.1935	4.7	21.06.1921
Doberlug-Kir.	100	1022.5	wolkenlos	NW 14	10.1	8.3	16.7	11.6	6.3	5	5.0	0.0	1951	34.8	21.06.1954	3.5	24.06.1959
Cottbus	70	1021.8	leicht bew.	WNW 7	9.3	6.3	15.7	12.3	8.7	7	1.1	1	1951	34.7	29.06.1994	5.0	24.06.1994
Görlitz	240	1021.2	leicht bew.	WNW 11	9.4	6.6	14.1	11.1	8.0	7	0.9	0.3	1951	33.2	29.06.1994	5.5	25.06.1972
Aachen	205	1023.4	leicht bew.	still	9.2	7.1	17.6	13.3	7.6	6	9.3		1891	36.6	27.06.1947	5.1	23.06.1903
Nürnberg-Berw.	486	1023.7	leicht bew.	still	7.3	6.6	14.8	10.6	4.7	3	5.4	0.2					
Köln-Bonn/Flugh.	100	1023.4	leicht bew.	SE 4	8.3	8.0	19.5	12.6	5.1	4	7.8		1958				