

WETTERKARTE

Amtsblatt des Deutschen Wetterdienstes

D 7311 A
ISSN 0936-5818
Schutzgebühr monatlich DM 30,25
einschließlich Versandkosten,
Einzelpreis DM 1,25
zuzüglich Versandkosten

Druck und Verlag: Deutscher Wetterdienst
Frankfurter Straße 135, 63067 Offenbach
Postanschrift: 63004 (Postfach), Telefon: 069 80 62 22 00
Telex: 4152871, Telefax: 069 80 62 41 23
LZB: BLZ 505 000 00 Kto.-Nr.: 505 01004
Erscheint täglich; nur Postbezug

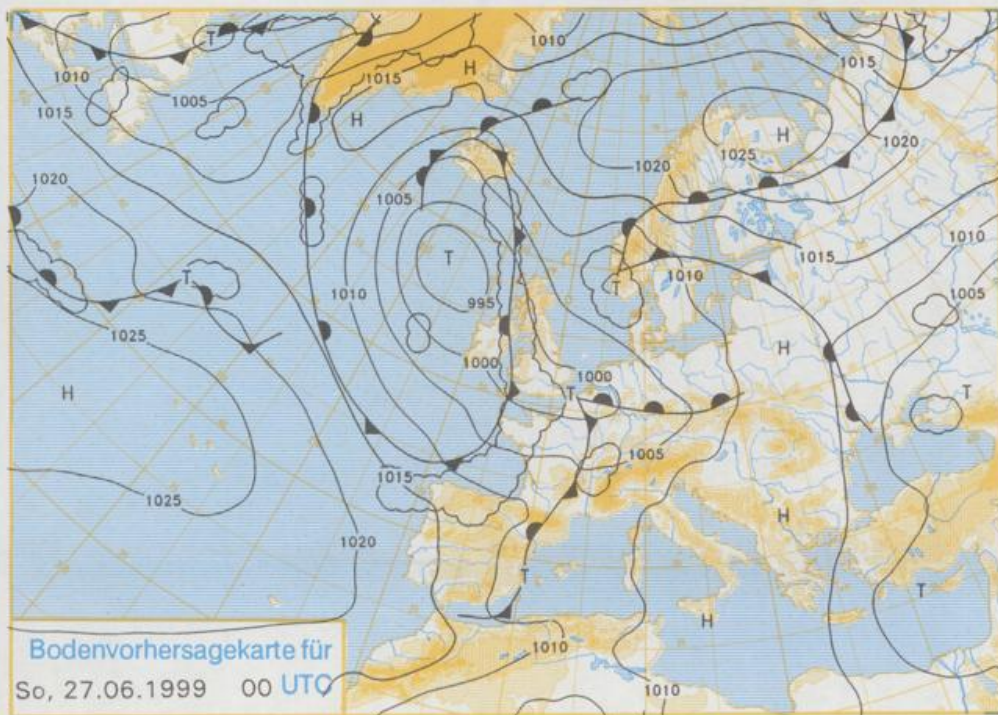
EINGEGANGEN
26. Juni 1999
Erl.



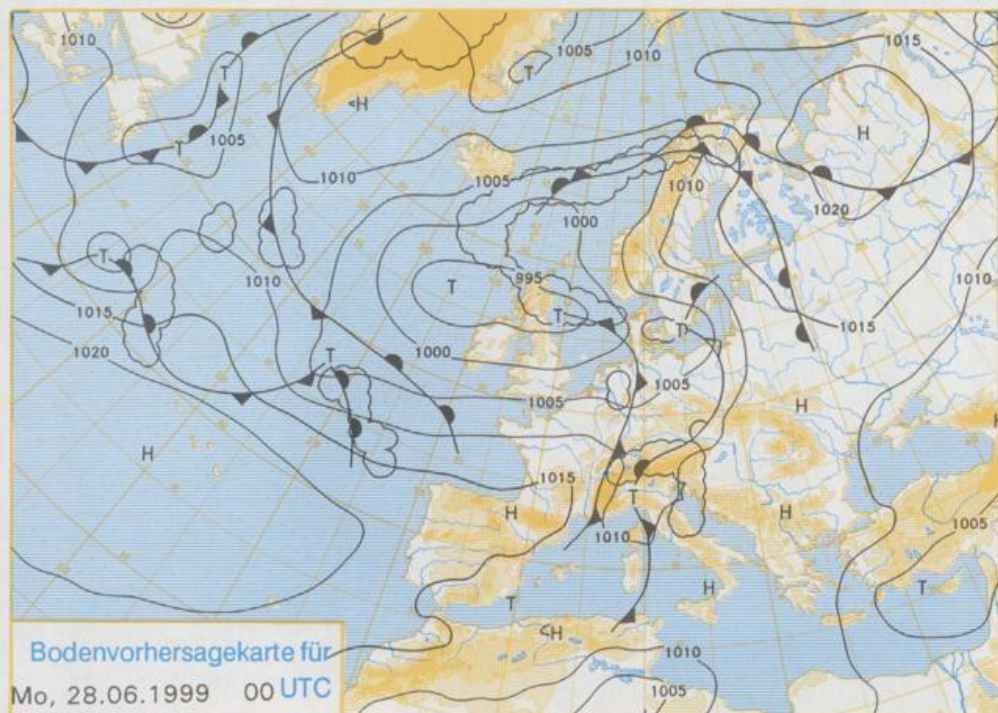
Jahrgang 1999

Freitag, den 25. Juni

Nummer: 176



Stereographische Projektion 1 : 60 000 000 60°N



Deutschland-Vorhersage für Sonntag, 27.06.99

Am Sonntag beeinflusst ein Randtief, das von Ärmelkanal nach Südschweden zieht, mit seinen Fronten das Wetter in Deutschland. Eine weitere Kaltfront erreicht am späten Abend den Westen.

Die Tiefsttemperaturen in der Nacht zum Sonntag liegen in den neuen Bundesländern, Niedersachsen und Schleswig-Holstein zwischen 7 und 11°C, im übrigen Deutschland zwischen 10 und 17°C.

Am Morgen gibt es Schauer und Gewitter im Westen und Südwesten, während es sonst zunächst noch heiter bis wolkig ist. Die Gewitter, örtlich begleitet von Hagel, kommen im Tagesverlauf nordwärts voran und erreichen am Abend auch den Küstenbereich. Im mittleren Deutschland ist es am Abend meist niederschlagsfrei, im Westen und Süden treten aber erneut Schauer oder Gewitter auf. Im Norden weht ein östlicher bis südöstlicher, in der Mitte und im Süden ein südwestlicher Wind, der meist nur schwach ist, aber in Gewitternähe stürmisch und böig auffrischt.

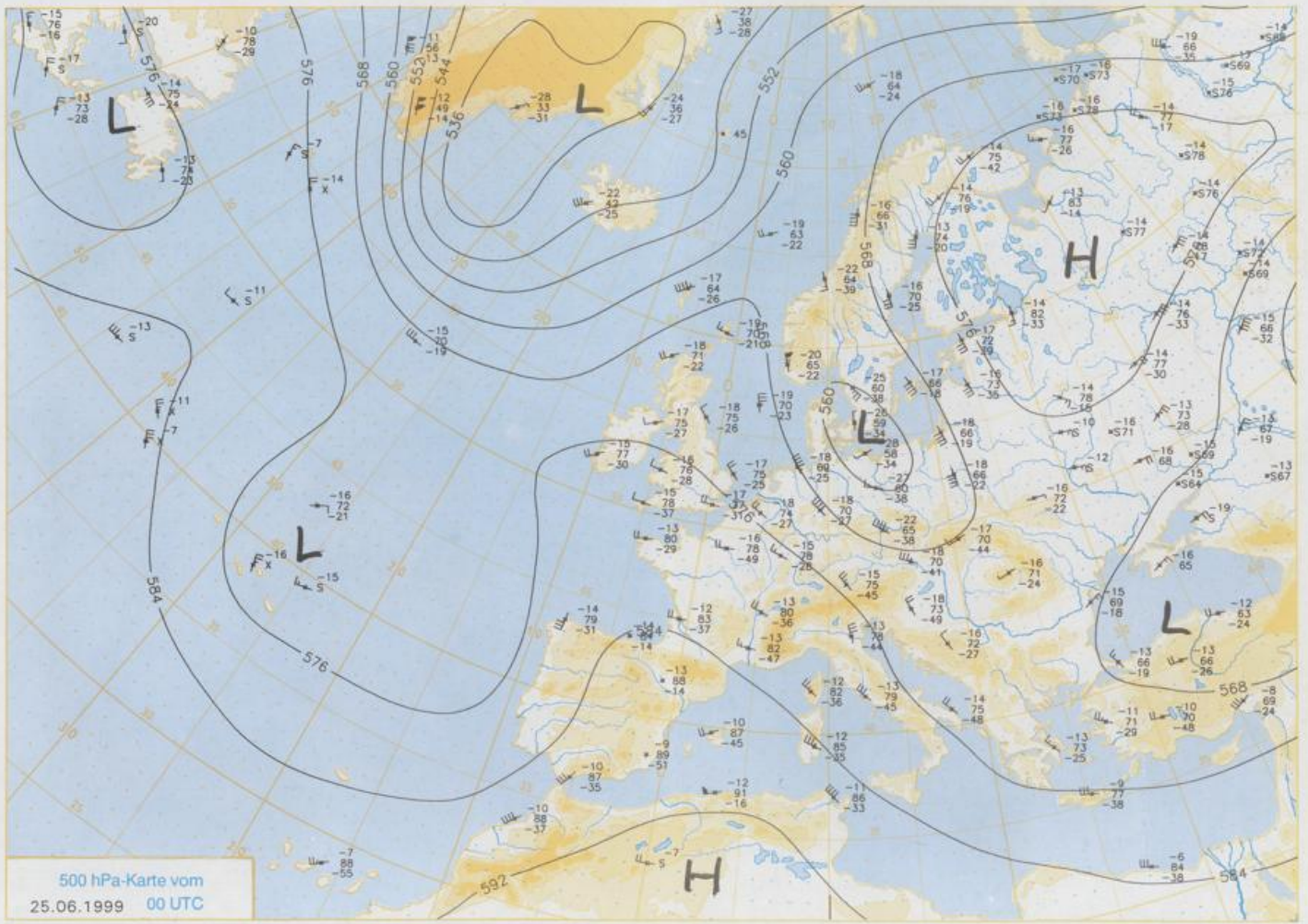
Die Tageshöchsttemperaturen liegen zwischen 19 und 27°C, mit den höchsten Werten im Norden und Osten.

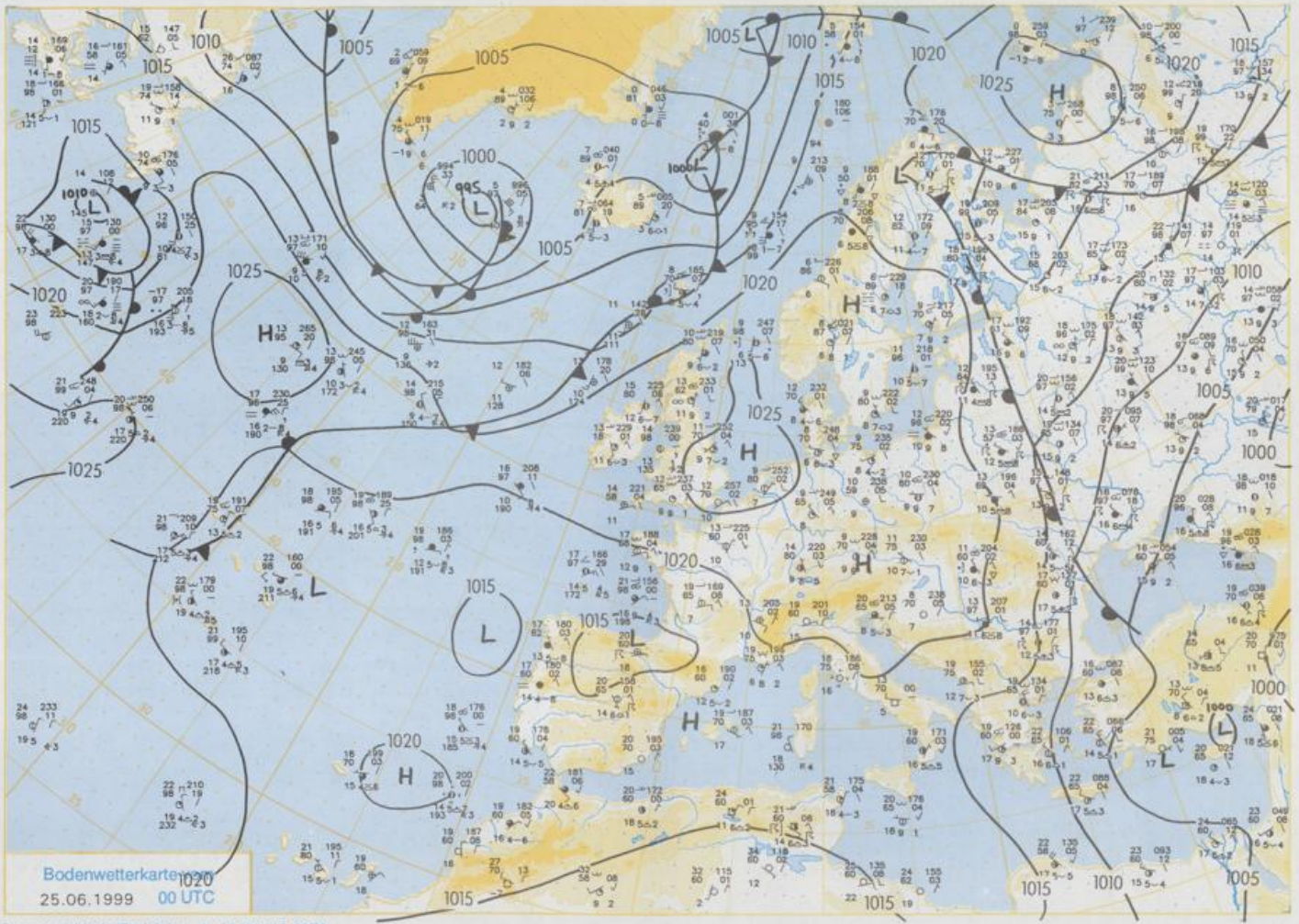
Weitere Aussichten für Montag, 28.06.99

Zunächst noch weitere Schauer und Gewitter, später von Westen her Wetterbesserung. Maxima 18 bis 24°C.

Achtung neue Telefonnummern:
Telefon: (069) 80 62 - 42 83
Telefax: (069) 80 62 - 41 23

Der Umwelt zuliebe: gedruckt auf chlorfrei gebleichtem Papier.





Stereographische Projektion 1 : 30 000 000 60°N

Wettermeldungen von Freitag, dem 25. Juni 1999 06 UTC

Station	Bar.- höhe (m)	Luftdr. red.NN (hPa)	Wetter	Wind km/h	Temperatur (Grad C)					Nacht 5 cm	Sonne Vort.	RR 24h Std.	Schnee höhe cm	Extremwerte der Lufttemperatur in der Dekade vom 21.06. bis 30.06.					
					Luft 2 m	Tau- punkt	Max Vortag	Mittel 2 m	Min 2 m					Tmax Datum	Tmin Datum	Tmax Datum		Tmin Datum	
																seit			
Helgoland	8	1023.9	stark bew.	NW	14	12.7	6.5	15.2	12.6	11.4	8	9.5	0.0	1952	25.6	30.06.1992	8.9	21.06.1996	
List / Sylt	29	1023.6	stark bew.	NNW	14	12.1	5.5	15.6	12.2	11.3	9	3.0	0.1	1937	29.6	26.06.1941	7.8	21.06.1996	
Leck	17	1023.8	stark bew.	NNE	4	10.7	7.6	14.2	11.2	6.7	4	5.4	0.0	1974	29.5	29.06.1992	2.3	22.06.1987	
Husum	37	1023.9	wolkig	SSW	7	12.3	7.4	15.3	11.9	7.8	5	5.0	0.0						
Schleswig	48	1024.1	wolkig	WSW	7	11.2	7.3	16.8	12.5	7.5	5	2.7	0.0	1947	34.7	29.06.1947	4.7	21.06.1996	
Kiel	31	1024.1	stark bew.	WSW	7	10.4	8.9	16.9	12.2	6.0	3	5.6	2	1940	33.7	29.06.1947	3.6	22.06.1987	
Westermarkdf.	9	1023.2	stark bew.	NNW	11	12.4	6.8	15.4	12.9	11.7	10	9.8	1	1948	30.8	27.06.1973	6.2	21.06.1959	
Arkona	42	1022.9	nach Gewitt	W	29	9.2	7.1	15.3	13.0	9.2	8	9.2	16	1951	28.1	30.06.1987	7.2	21.06.1996	
Norderney	16	1024.2	leicht bew.	NNW	14	12.7	4.7	15.3	13.3	12.4	11	14.6	0	1947	32.2	29.06.1947	8.8	21.06.1984	
Bremerhaven	11	1023.8	stark bew.	WNW	11	12.6	7.3	15.5	13.8	11.5	9	12.4	0	1949	30.8	21.06.1998	6.0	21.06.1984	
Cuxhaven	12	1023.7	stark bew.	SSW	7	12.4	6.8	15.7	13.6	12.0	10	10.0	0.0	1946	33.6	29.06.1947	5.1	21.06.1984	
Hamburg/Flugh.	15	1023.6	stark bew.	NW	4	9.7	8.8	17.2	12.2	4.7	1	6.5	0.0	1891	34.5	29.06.1947	3.0	24.06.1944	
Lübeck	15	1023.3	stark bew.	W	4	10.1	8.8	17.7	12.2	5.0	2	7.5	0	1890	34.0	29.06.1947	3.1	22.06.1942	
Boltenhagen	17	1023.5	stark bew.	NW	11	12.2	9.3	16.9	12.9	7.4	7	9.3	0.2	1951	31.5	27.06.1973	3.7	21.06.1959	
Schwerin	68	1023.1	leicht bew.	N	4	12.2	9.6	16.9	13.4	7.9	4	6.0	0	1947	34.1	29.06.1947	5.6	30.06.1956	
Wernemünde	10	1023.0	Scheuer	SSW	11	10.8	9.1	17.2	13.9	10.6	10	8.3	5	1951	32.3	27.06.1973	6.9	24.06.1957	
Teterow	50	1023.2	wolkig	WSW	4	11.7	10.2	17.2	12.4	7.0	5	4.1	0.0	1947	33.3	30.06.1992	4.9	21.06.1959	
Barth	7	1022.7	stark bew.	WSW	7	11.6	10.4	16.5	12.0	9.0	8	8.0	6	1967	34.0	27.06.1976	5.7	25.06.1978	
Greifswald	6	1022.9	wolkig	WSW	4	10.4	8.5	16.1	12.4	8.6	6	3.4	0.0	1951	32.0	27.06.1973	4.0	21.06.1959	
Ueckermünde	7	1023.5	leicht bew.	W	7	11.0	9.2	16.0	11.5	6.9	4	5.7	0.1	1951	34.1	29.06.1994	1.8	21.06.1959	
Emden	5	1023.8	wolkig	WNW	4	11.7	9.1	16.8	12.0	5.3	1	8.5	0.0	1947	32.7	28.06.1947	5.7	21.06.1984	
Oldenburg	20	1024.4	leicht bew.	NW	4	9.8	6.5	17.4	12.8	4.8	1	8.2	0						
Bremen/Flugh.	5	1024.1	wolkig	W	4	10.0	8.0	18.3	14.1	6.5	5	10.2	0	1890	34.9	28.06.1947	3.4	21.06.1984	
Softau	78	1024.1	stark bew.	E	4	10.3	7.1	16.8	12.7	6.3	5	7.1	0	1948	33.8	30.06.1957	2.7	24.06.1994	
Boizenburg	46	1024.1	leicht bew.	NNW	4	9.4	7.8	17.8	13.2	6.7	4	7.0	0	1951	34.2	27.06.1976	4.9	21.06.1984	
Lüchow	18	1023.7	leicht bew.	NNE	7	11.1	9.7	17.4	12.4	7.5	6	7.3	0	1955	33.1	30.06.1957	3.3	24.06.1994	
Seehausen/Altm.	23	1023.2	leicht bew.	N	4	10.4	8.6	18.3	13.7	4.9	4	7.5	0						
Marnitz	85	1023.6	stark bew.	still										1951	33.1	27.06.1976	4.1	21.06.1959	
Neuruppin	39	1023.3	leicht bew.	N	4	12.3	8.9	18.2	14.7	10.0	9	8.6	0	1958	32.5	27.06.1976	5.5	24.06.1994	
Neubrandenburg	80	1023.2	leicht bew.	WNW	7	11.5	9.9	16.1	12.8	7.8	6	5.3	1						
Angermünde	55	1023.0	stark bew.	NNW	4	11.9	9.3	18.1	13.4	9.8	8	5.6	0.0	1951	34.4	29.06.1994	3.2	21.06.1959	
Lingen	26	1024.0	leicht bew.	NNE	4	10.7	6.7	19.1	14.3	7.1	6	6.5	0	1951	33.0	30.06.1957	5.1	26.06.1957	
Münst.-Osn./Flugh.	53	1023.7	leicht bew.	NNE	14	11.5	6.9	19.0	14.0	6.2	2	6.2	0						
Osnabrück	97	1024.0	leicht bew.	NNE	7	10.3	7.2	19.1	13.8	6.9	3	5.4	0.0	1952	33.5	30.06.1957	5.1	21.06.1984	
Diepholz	43	1024.1	leicht bew.	N	4	10.0	7.1	18.1	13.5	7.3	4	4.4	0	1952	34.6	30.06.1957	3.8	21.06.1984	
Bad Salzflufen	139	1023.6	leicht bew.	E	4	10.0	8.1	17.6	12.7	6.4	5	5.5	0.0	1935	33.8	30.06.1957	4.2	25.06.1937	
Hannover/Flugh.	59	1023.5	leicht bew.	WNW	7	9.2	7.1	18.2	12.5	6.4	3	4.2	0.0	1936	32.6	27.06.1976	3.2	24.06.1949	
Braunschweig	88	1023.6	wolkig	ENE	4	10.5	8.2	18.0	13.2	8.2	6	5.8	0	1891	33.4	29.06.1947	4.3	24.06.1949	
Gerdelepen	48	1023.3	wolkig	still										1947	34.9	27.06.1976	2.1	24.06.1994	
Magdeburg	85	1023.5	wolkig	NNE	4	12.2	8.4	18.0	13.6	9.9	8	5.4	0.2	1947	33.7	29.06.1947	4.9	22.06.1981	
Potsdam	100	1023.4	stark bew.	WNW	4	12.6	9.1	19.0	14.6	10.0	10	8.5	0.0	1893	35.5	29.06.1947	5.0	21.06.1910	
Berlin-Temp.	49	1023.1	wolkig	SSW	4	14.5	7.3	19.3	15.1	10.8	7	6.6	0.0	1876	35.0	29.06.1947	3.1	21.06.1910	
Lindenberg	104	1022.9	wolkig	ENE	4	12.1	9.8	18.7	13.0	10.0	8	4.8	0.0	1947	34.2	29.06.1947	5.6	24.06.1994	
Manschnow	16	1022.4	wolkig	still															
Düsseldorf/Flugh.	41	1023.2	leicht bew.	N	7	10.6	9.2	21.5	14.7	6.6	5	6.3	0.0	1970	34.1	27.06.1976	5.7	25.06.1997	
Bocholt	24	1023.5	wolkig	NE	11	10.7	7.5	19.6	14.2	6.8	5	8.5	0.2	1947	35.7	27.06.1947	3.4	27.06.1952	
Essen	161	1023.4	leicht bew.	NE	11	11.6	8.8	19.0	15.0	9.0	7	5.9	0.0	1935	32.3	27.06.1976	4.2	21.06.1984	
Lüdenscheid	392	1023.2	wolkig	E	4	8.6	7.9	17.5	12.2	6.2	3	5.0	0.1						
Kehler Asten	859	-	leicht bew.	N	7	8.4	2.8	14.1	9.3	4.6	-1	4.1	0.0	1955	28.1	30.06.1957	0.9	21.06.1964	
Bad Lippspringe	158	1023.6	leicht bew.	still										1951	33.1	30.06.1957	3.8	30.06.1971	
Kassel	233	1023.3	leicht bew.	NNE	4	10.6	7.4	18.5	13.9	6.6	3	5.7	0.0	1951	32.8	30.06.1957	5.5	26.06.1996	
Göttingen	171	1023.8	leicht bew.	still										1947	33.7	27.06.1947	1.3	24.06.1949	
Leinefelde	356	1023.4	wolkig	still										1957	31.1	30.06.1957	4.0	26.06.1996	
Braunlage	610	1022.9	leicht bew.	ESE	4	9.0	7.5	13.4	9.6	3.8	1	2.4	2	1936	29.4	27.06.1947	2.1	25.06.1944	
Brocken	1153	-	leicht bew.	NW	11	7.8	1.2	10.1	6.2	4.1	-2	2.9	0.1	1951	24.4	30.06.1957	-0.2	25.06.1984	
Artern	166	1023.3	wolkig	still										1954	33.4	30.06.1957	5.4	26.06.1957	
Leipzig/Flugh.	149	1023.2	stark bew.	N	4	11.4	7.9	16.7	13.7	9.8	9	4.9	0.0	1951	36.4	30.06.1957	5.2	26.06.1993	
Wittenberg	106	1022.9	leicht bew.	ESE	4	12.4	8.0	17.9	14.0	10.2	9	4.6	2	1951	34.1	21.06.1954	4.9	24.06.1994	
Oschatz	152	1023.3	wolkig	still															
Dresden/Flugh.	232	1023.4	wolkig	S	7	9.6	9.5	17.2	12.0	8.1	8	3.8	0.1	1917	34.0	26.06.1935	4.7	21.06.1921	
Doberlug-Kir.	100	1023.2	wolkig	SSW	4	10.1	9.4	17.9	13.9	6.3	3	6.3	2	1951	34.8	21.06.1954	3.5	24.06.1959	
Cottbus	70	1022.8	wolkig	NW	4	13.0	9.0	18.6	13.7	10.9	10	6.6	0.2	1951	34.7	29.06.1994	5.0	24.06.1994	
Görlitz	240	1022.8	wolkig	SSE	4	10.0	8.5	17.3	12.4	6.3	4	2.3	0.0	1951	33.2	29.06.1994	5.5	25.06.1972	
Aachen	205	1022.9	wolkig	still										1891	36.6	27.06.1947	5.1	23.06.1903	
Nürburg-Barw.	486	1022.9	wolkig	still															
Köln-Bonn/Flugh.	100	1022.7	leicht bew.	S	4	9.7	9.0	21.2	14.5	6.0	5								