

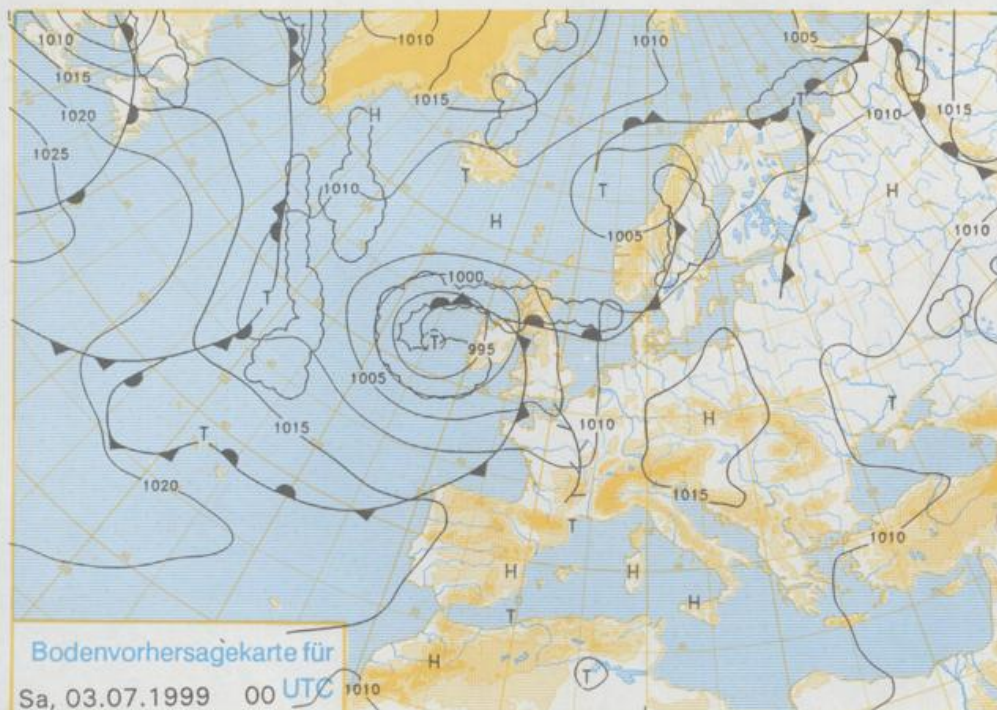
### Deutschland-Vorhersage für Freitag, den 02.07.1999

In der Nacht zu Freitag gehen die Temperaturen auf 15 bis 11 Grad zurück. Am Tage ziehen zunächst dichte Wolkenfelder von West nach Ost über Deutschland hinweg, ab Mittag lockert dann in der Westhälfte, später auch in der Osthälfte die Bewölkung auf. Im Norden fällt mit Durchzug der Wolken gelegentlich etwas Regen, sonst bleibt es trocken. Die Temperaturen steigen wieder an, sie erreichen Werte zwischen 19°C auf den Inseln und 23 bis 27°C im übrigen Deutschland, im äußersten Südwesten sind 29°C möglich. Es weht ein schwacher Wind aus Südwest.

Stereographische Projektion 1 : 60 000 000 60°N

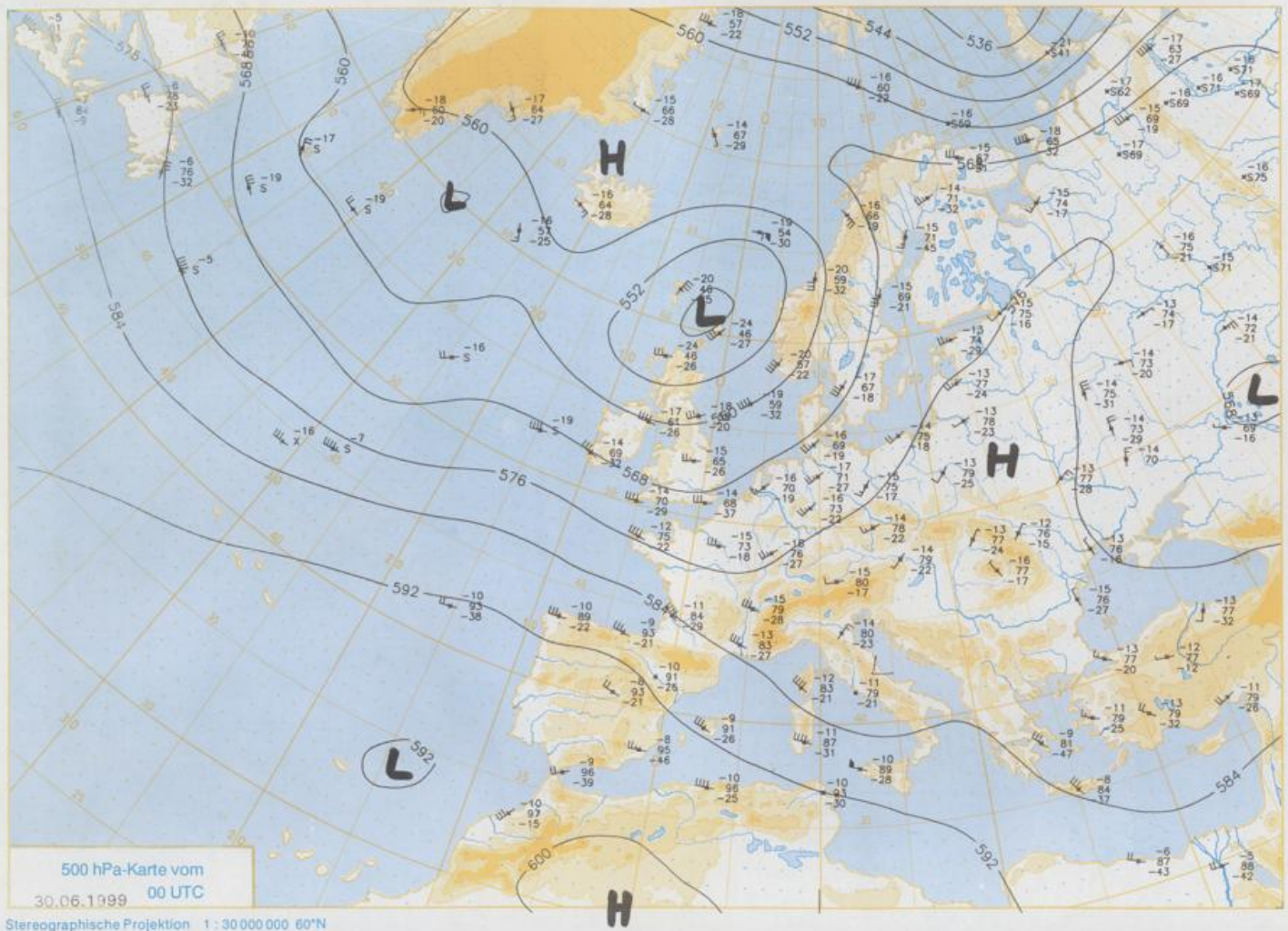
### Weitere Aussichten für Samstag, den 03.07.1999

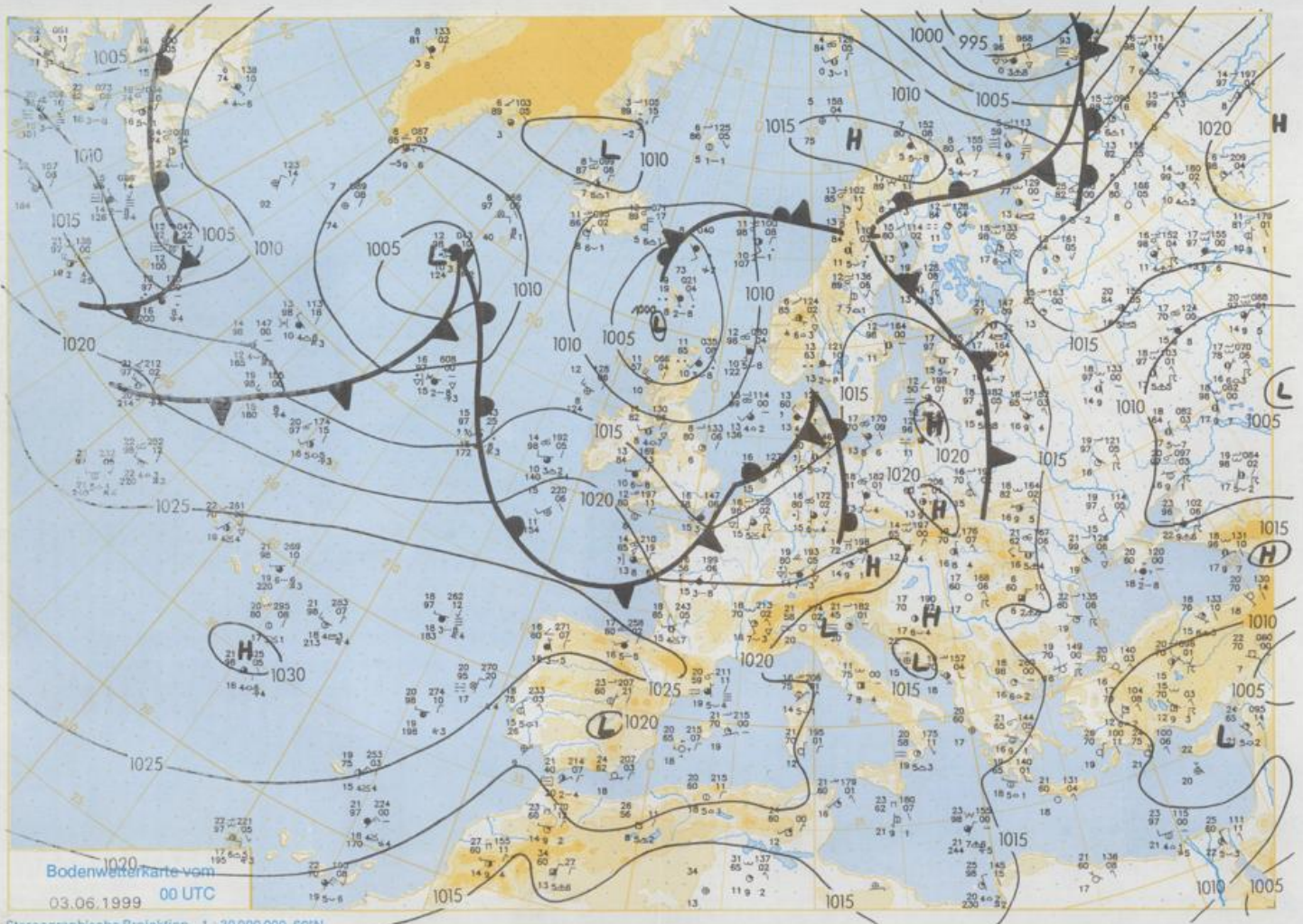
Es ist wechselnd wolbig, im Norden gibt es zeitweise Regen oder einzelne Schauer, vereinzelt auch Gewitter, sonst fällt kaum Niederschlag. Die Tageshöchsttemperaturen betragen im Süden um 30°C, sonst 24 bis 29 Grad.



Achtung neue Telefonnummern:

Telefon: (069) 80 62 - 42 83  
Telefax: (069) 80 62 - 41 23





Bodenwetterkarte vom

03.06.1999 00 UTC

Stereographische Projektion 1 : 30 000 000 60°N

Wettermeldungen von Mittwoch, dem 30. Juni 1999 06 UTC

Station	Bar.-höhe (m)	Luftdr. red.NN (hPa)	Wetter	Wind km/h	Deutschland						Sonne Vort. Std.	RR 24h mm	Schnee höhe cm	Extremwerte der Lufttemperatur				
					Temperatur (Grad C)		Temperatur (Grad C)		Temperatur (Grad C)					in der Dekade vom	Tmax Datum	Tmin Datum	bis 30.06.	
					Tau-punkt	Max	Mittel	Min	Nacht 2 m	5 cm								seit
Helgoland	8	1013.2	stark bew.	S	22	15.9	15.9	16.6	15.8	15.4	15	0.9	11	1952	25.6	30.06.1992	8.9	21.06.1996
List / Sylt	29	1013.0	stark bew.	N	11	14.8	14.8	16.4	15.6	14.4	14	0.3	7	1937	29.6	26.06.1941	7.8	21.06.1996
Leck	17	1013.5	Regen	S	14	16.4	16.1	19.0	15.9	15.2	14	1.0	X	1974	29.5	29.06.1992	2.3	22.06.1987
Husum	37	1013.5	stark bew.	SSW	14	16.6	15.7	20.0	15.9	15.7	15	1.1	3					
Schleswig	48	1014.3	stark bew.	SW	11	16.8	15.5	20.4	16.3	16.0	15	2.2	2	1947	34.7	29.06.1947	4.7	21.06.1996
Kiel	31	1014.4	leicht bew.	SW	14	17.8	16.2	22.7	17.6	15.8	14	3.7	0.0	1940	33.7	29.06.1947	3.6	22.06.1987
Westermarckd.	9	1014.6	wolkig	S	11	17.6	15.7	21.7	17.6	14.3	14	6.5	0.1	1948	30.8	27.06.1973	6.2	21.06.1959
Arkona	42	1016.3	leicht bew.	SSW	11	18.4	15.0	21.1	17.4	16.6	16	14.5	0.1	1951	28.1	30.06.1987	7.2	21.06.1996
Norderney	16	1013.0	wolkig	SSW	22	16.9	15.4	18.2	16.5	16.4	16		12	1947	32.2	29.06.1947	8.8	21.06.1984
Bremerhaven	11	1014.4	leicht bew.	SSW	22	17.2	15.4	20.5	18.0	16.1	15	2.6	0.0	1949	30.8	21.06.1998	6.0	21.06.1984
Cuxhaven	12	1013.9	stark bew.	S	14	17.0	14.9	20.7	17.0	16.1	15	1.9	1	1946	33.6	29.06.1947	5.1	21.06.1984
Hamburg/Flugh.	15	1015.0	wolkig	SSW	14	18.1	14.7	23.6	19.1	16.7	13	6.3	0.0	1891	34.5	29.06.1947	3.0	24.06.1944
Lübeck	15	1015.1	leicht bew.	SSW	14	17.6	15.2	25.1	19.2	14.6	11	8.3	0.0	1890	34.0	29.06.1947	3.1	22.06.1942
Boltenhagen	17	1015.2	leicht bew.	SSW	18	17.9	15.2	23.5	18.6	14.5	13	9.0		1951	31.5	27.06.1973	3.7	21.06.1959
Schwerin	68	1015.5	leicht bew.	SW	14	17.7	15.7	23.7	19.4	16.8	15	10.7		1947	34.1	29.06.1947	5.6	30.06.1956
Warnemünde	10	1015.2	wolkig	S	7	18.4	13.7	23.4	19.8	17.1	15	11.8	0.0	1951	32.3	27.06.1973	6.9	24.06.1957
Teterow	50	1016.2	wolkig	S	11	18.2	15.7	24.3	18.1	15.0	14	11.6	0.0	1947	33.3	30.06.1992	4.9	21.06.1959
Barth	7	1015.5	wolkig	SSW	7	18.0	16.2	23.2	18.3	14.6	13	13.5	0.1	1967	34.0	27.06.1976	5.7	25.06.1978
Greifswald	6	1016.0	wolkig	S	11	18.7	14.2	23.1	19.2	17.8	15	11.7	0.0	1951	32.0	27.06.1973	4.0	21.06.1959
Ueckermünde	7	1017.2	wolkig	S	11	17.5	13.4	23.7	19.5	15.1	13	11.0		1951	34.1	29.06.1994	1.8	21.06.1959
Emden	5	1013.5	stark bew.	SSW	18	16.3	16.3	19.9	16.8	16.1	15	0.6	7	1947	32.7	28.06.1947	5.7	21.06.1964
Oldenburg	20	1015.0	wolkig	SSW	14	16.7	14.7	20.8	18.0	15.0	14	3.2	0.6					
Bremen/Flugh.	5	1014.8	wolkig	SSW	14	17.2	16.9	21.9	17.8	13.6	12	3.9	0.2	1890	34.9	28.06.1947	3.4	21.06.1964
Sozial	78	1015.8	leicht bew.	SSW	7	17.9	14.9	22.6	18.0	15.4	14	5.9	0.1	1948	33.8	30.06.1957	2.7	24.06.1994
Boizenburg	46	1016.1	leicht bew.	SSW	11	17.7	15.0	24.4	19.4	15.5	12	8.1	0.0	1951	34.2	27.06.1976	4.9	21.06.1984
Lüchow	18	1016.3	leicht bew.	SW	7	18.3	15.8	23.8	18.1	14.7	13	7.8	0.0	1955	33.1	30.06.1957	3.3	24.06.1994
Seehausen/Altm.	23	1016.0	wolkig	SW	7	19.6	13.6	23.8	19.0	16.4	16	8.3	0.0					
Marnitz	85	1016.4	leicht bew.	SSW	7	17.7	14.0	23.3	18.7	16.6	14	10.4	0.0	1951	33.1	27.06.1976	4.1	21.06.1959
Neuruppin	39	1017.0	leicht bew.	S	7	17.0	14.2	22.9	19.4	14.6	12	10.2	0.0	1958	32.5	27.06.1976	5.5	24.06.1994
Neubrandenburg	80	1016.6	wolkig	SSW	11	17.2	14.6	23.3	18.6	16.1	16	10.6						
Angermünde	55	1017.0	stark bew.	SSW	7	18.6	13.7	24.1	19.6	16.4	15	11.5		1951	34.4	29.06.1994	3.2	21.06.1959
Lingen	26	1014.5	stark bew.	S	11	16.5	15.8	21.2	18.1	14.8	14	2.4	0.0	1951	33.0	30.06.1957	5.1	26.06.1957
Münst.-Osn./Flugh.	53	1015.1	stark bew.	S	7	17.2	15.2	21.1	18.1	14.8	11	1.6	0.1					
Osnabrück	97	1015.2	wolkig	SSW	14	17.5	15.2	20.8	18.2	15.5	13	1.9	0.0	1952	33.5	30.06.1957	5.1	21.06.1964
Diepholz	43	1015.2	stark bew.	S	11	16.8	16.0	21.0	18.4	13.2	11	2.6	0.3	1952	34.6	30.06.1957	3.8	21.06.1964
Bad Seelze	139	1015.9	stark bew.	S	7	17.0	14.3	21.2	18.6	15.1	12	2.5	0.0	1935	33.8	30.06.1957	4.2	26.06.1937
Hannover/Flugh.	59	1015.3	leicht bew.	S	14	19.0	14.9	22.8	19.0	16.7	12	9.9	0.5	1936	32.6	27.06.1976	3.0	24.06.1949
Braunschweig	88	1016.6	leicht bew.	SSW	11	18.2	14.4	23.3	18.9	14.9	11	5.1	0.0	1891	33.4	29.06.1947	4.3	24.06.1949
Gardelegen	48	1016.2	wolkig	SSW	7	18.8	14.1	24.1	19.0	15.5	14	8.8	0.0	1947	34.9	27.06.1976	2.1	24.06.1994
Magdeburg	85	1017.1	wolkig	S	7	18.0	14.8	24.1	18.7	16.4	13	10.3	0.0	1947	33.7	29.06.1947	4.9	22.06.1981
Potsdam	100	1017.2	wolkig	SSW	11	16.7	13.6	24.5	19.9	14.4	12	9.7	0.0	1893	35.5	29.06.1947	5.0	21.06.1910
Berlin-Temp.	49	1017.7	stark bew.	S	7	18.8	13.4	25.0	20.6	16.9	14	10.9		1876	35.0	29.06.1947	3.1	21.06.1910
Lindenberg	104	1017.9	wolkig	SSE	7	17.7	14.7	23.7	18.9	15.3	13	11.4	0.0	1947	34.2	29.06.1947	5.6	24.06.1994
Menschnow	16	1017.1	leicht bew.	SSW	7	18.7	13.9	24.0	18.8	14.9	14	12.8	0.0					
Düsseldorf/Flugh.	41	1015.7	wolkig	S	11	17.4	14.9	20.5	18.2	15.8	13	0.6	0.8	1970	34.1	27.06.1976	5.7	25.06.1997
Bocholt	24	1014.7	stark bew.	SSW	7	17.0	15.7	21.5	17.3	14.2	12	1.3	2	1947	35.7	27.06.1947	3.4	27.06.1952
Essen	161	1015.8	wolkig	S	18	17.2	15.1	19.3	17.4	15.4	14	0.4	0.1	1935	32.3	27.06.1976	4.2	21.06.1964
Lüdenscheid	392	1015.9	wolkig	SW	11	16.2	14.6	18.8	16.0	14.3	13	2.4	6.2					
Kahler Asten	859	-	in Wolken	SSW	18	12.7	12.7	16.2	13.2	12.1	11	2.3	0.3	1955	28.1	30.06.1957	0.9	21.06.1964
Bad Lippspringe	158	1016.3	leicht bew.	S	4	17.4	14.3	21.1	18.0	14.3	11	2.2	0.0	1951	33.1	30.06.1957	3.6	30.06.1971
Kassel	233	1016.9	leicht bew.	S	7	16.7	15.3	22.5	17.5	14.8	12	4.3	0.8	1951	32.8	30.06.1957	5.5	26.06.1996
Göttingen	171	1017.0	leicht bew.	S	7	18.1	15.1	22.3	17.1	14.4	13	4.1	0.0	1947	33.7	27.06.1947	1.3	24.06.1949
Leinefelde	356	1017.0	leicht bew.	SSW	11	16.2	13.6	21.6	16.5	15.3	12	4.4	0.0	1957	31.1	30.06.1957	4.0	26.06.1996
Braunlage	610	1016.7	leicht bew.	SW	14	15.4	13.1	18.9	14.9	13.4	11	5.2	0.0	1936	29.4	27.06.1947	2.1	25.06.1944
Brocken	1153	-	in Wolken	SW	47	10.9	10.7	13.2	10.8	10.4	10	5.0		1951	24.4	30.06.1957	0.2	25.06.1984
Artern	186	1017.9	Regen	SSW	7	16.5	14.9	24.6	19.2	15.4	14	8.6	0.1	1954	33.4	30.06.1957	5.4	26.06.1957
Leipzig/Flugh.	149	1018.0	stark bew.	S	11	17.0	13.7	24.9	19.5	14.4	13	7.3		1951	36.4	30.06.1957	5.2	26.06.1993
Wittenberg	106	1017.5	stark bew.	W	4	16.7	14.2	25.3	19.5	14.2	12	8.1	0.0	1951	34.1	21.06.1954	4.9	24.06.1994
Oschatz	152	1018.1	stark bew.	S	7	17.6	14.0	24.3	19.5	13.9	12	12.2						
Dresden/Flugh.	232	1018.6	leicht bew.	S	14	16.8	11.9	23.6	19.0	14.4	13	10.5		1917	34.0	26.06.1935	4.7	21.06.1921
Doberslug-Kir.	100	1018.0	wolkig	S	7	18.4	16.2	25.0	19.4	14.0	11	10.8	0.0	1951	34.8	21.06.1954	3.5	24.06.1959
Cottbus	70	1018.1	leicht bew.	SW	7	19.1	13.2	24.8	20.4	16.1	13	11.6	0.0	1951	34.7	29.06.1994	5.0	24.06.1994
Görlitz	240	1018.1	leicht bew.	WSW	7	17.7	11.9	22.4	18.3	13.5	11	12.9		1951	33.2	2		