



Amtsblatt des Deutschen Wetterdienstes

D 7311 A
ISSN 0936-5818

Schutzgebühr monatlich DM 30,25
einschließlich Versandkosten,
Einzelpreis DM 1,25
zuzüglich Versandkosten

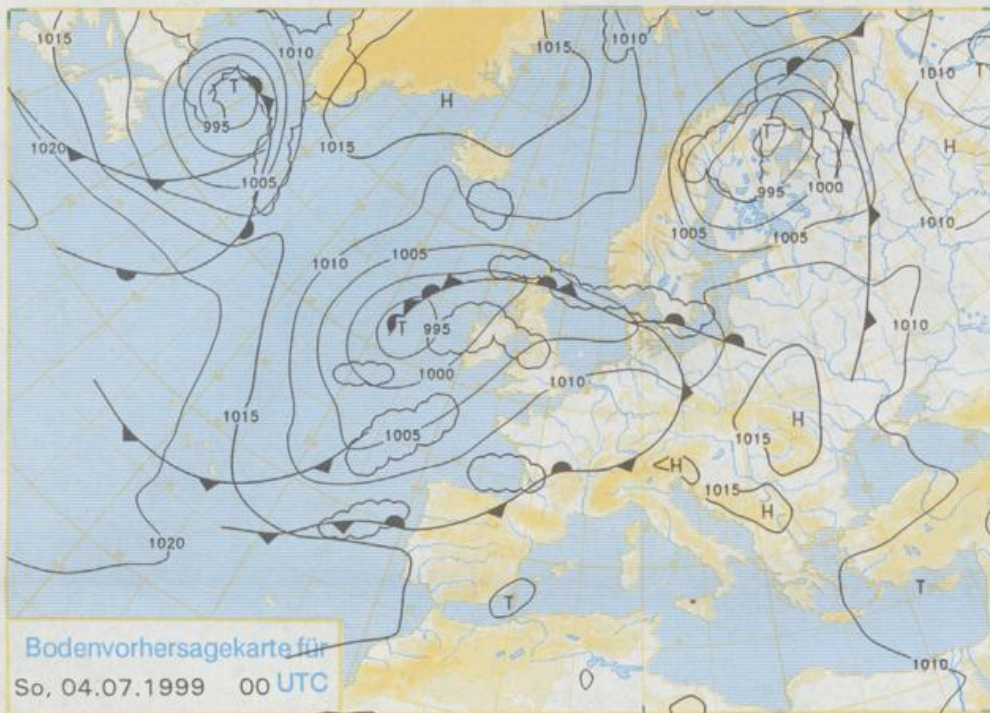
Druck und Verlag: Deutscher Wetterdienst
Frankfurter Straße 135, 63067 Offenbach
Postanschrift: 63004 (Postfach), Telefon: (069) 80 62 - 22 83
Telefax: 4152871, Telefax: (069) 80 62 - 24 84
LZB: BLZ 505 000 00 Kto.-Nr.: 505 01004

Erscheint täglich; nur Postbezug

Jahrgang 1999

Freitag, den 02. Juli

Nummer: 183



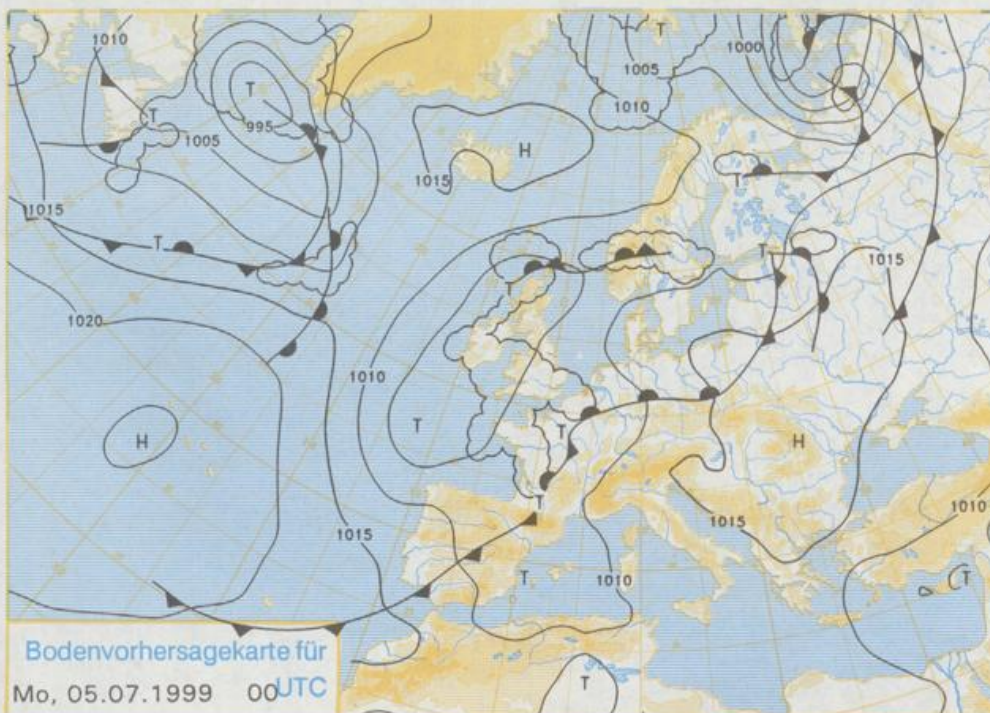
Deutschland-Vorhersage für Sonntag, 4.7.1999

Nach einer recht warmen Nacht mit Tiefsttemperaturen zwischen 20 und 14°C beginnt der Tag zunächst nach Auflösung örtlicher Frühnebelfelder sonnig. Die Temperaturen steigen erneut rasch an. Sie erreichen unmittelbar an der See nur 20 bis 23°C, in der Nordwesthälfte Deutschlands 24 bis 28°C und im Süden und Osten Werte um 30°C. Ab Mittag bilden sich stärkere Quellwolken und nachfolgend kommen von Südwesten her Schauer und Gewitter auf. Sie sind örtlich von Starkregen, Hagel und stürmischen Böen begleitet.

Weitere Aussichten für Montag, 5.7.1999

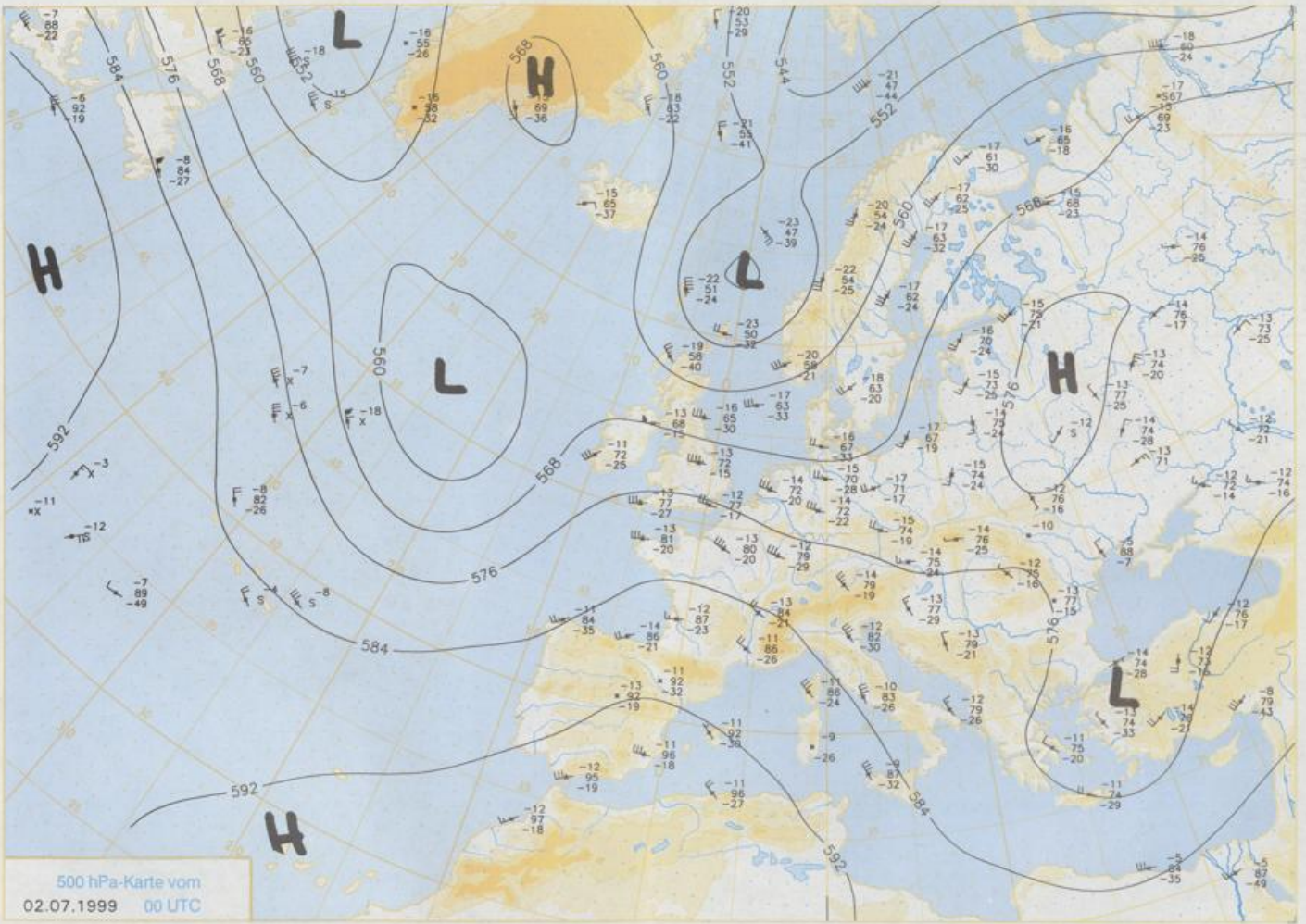
In der Westhälfte wechselnd wolkig mit Schauern und Gewittern. Höchsttemperaturen um 27°C. Im Südosten und Osten zunächst heiter, nachmittags und abends zeitweise wolkig und einzelne Gewitter. Höchsttemperaturen dort nochmals um 30°C.

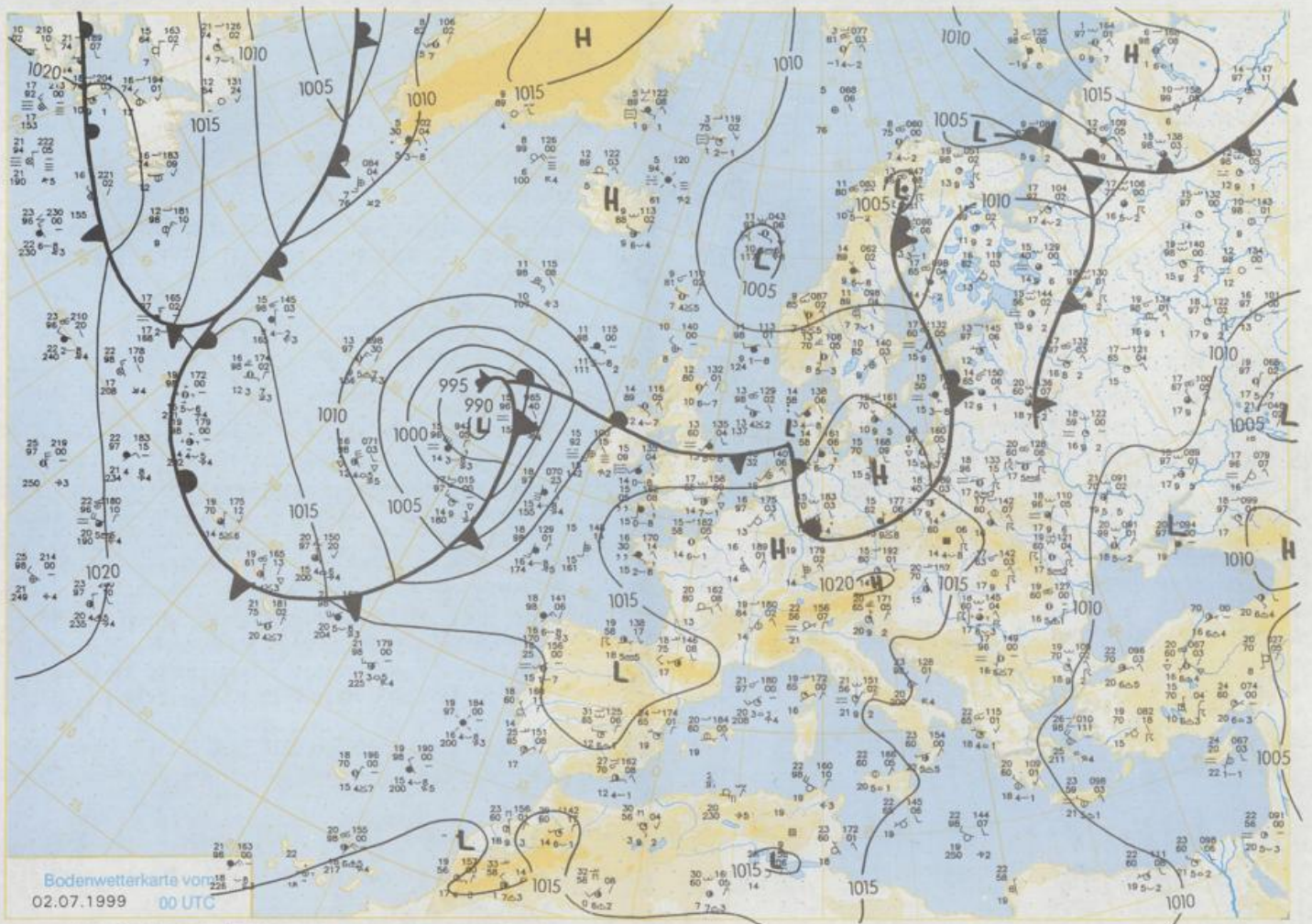
Stereographische Projektion 1 : 60 000 000 60°N



Achtung neue Telefonnummern:

Telefon: (069) 80 62 - 42 83
Telefax: (069) 80 62 - 41 23





Stereographische Projektion 1:30 000 000 60°N

Wettermeldungen von Freitag, dem 2. Juli 1999 06 UTC

Station	Bar.-höhe (m)	Luftdr. red.NN (hPa)	Wetter	Wind km/h	Deutschland					Sonne Vort. Std.	RR 24h mm	Schnee höhe cm	Extremwerte der Lufttemperatur in der Dekade vom 1.07. bis 10.07.				
					Temperaturen (Grad C)		Nacht 5 cm	Tmax	Tmin				Datum	Datum	Datum		
					Luft 2 m	Tau-punkt										Max Vortag	Mittel
Heigoland	8	1013.5	bedeckt	SSW 22	15.6	15.6	18.4	15.9	15.2	15	3.0	0.6	1952	26.1	9.07.1959	7.2	3.07.1962
List / Sylt	29	1013.0	stark bew.	WSW 22	15.6	15.6	18.8	16.0	14.0	14	2.5	1	1937	31.6	10.07.1941	8.0	3.07.1962
Laek	37	1013.7	stark bew.	SSW 14	15.6	15.3	19.2	15.6	13.9	14	3.5	1	1974	32.1	7.07.1989	4.3	4.07.1990
Husum	37	1013.4	stark bew.	S 14	15.3	14.4	19.8	15.6	13.9	13	1.4	1					
Schleswig	48	1014.5	stark bew.	SSW 11	14.5	13.6	20.7	15.9	14.1	13	5.7	0.2	1947	31.6	2.07.1952	3.2	1.07.1954
Kiel	31	1014.4	stark bew.	SW 14	16.2	14.0	22.2	16.9	13.8	13	8.4	0.0	1940	33.4	1.07.1957	4.3	1.07.1954
Westermarckf.	9	1014.5	wolkig	SSW 11	15.9	13.5	19.9	16.2	14.4	14	9.6	0.1	1948	33.3	9.07.1959	7.1	7.07.1954
Arkeno	42	1015.2	stark bew.	WSW 14	15.8	14.4	18.5	16.5	15.3	15	9.4	0.0	1951	28.4	2.07.1961	7.8	4.07.1962
Norderney	16	1013.8	bedeckt	SSW 18	16.4	14.8	19.7	16.1	15.2	15	2.5	0.0	1947	31.2	7.07.1989	9.1	6.07.1954
Bremerhaven	11	1014.6	stark bew.	SSW 18	16.3	14.5	19.8	16.5	15.0	14	6.4	0.0	1949	32.2	7.07.1989	7.1	1.07.1954
Cuxhaven	12	1014.3	stark bew.	SSW 11	15.7	14.3	20.4	16.0	14.4	14	4.8	0.5	1946	32.2	4.07.1946	7.2	4.07.1962
Hamburg/Flugh.	15	1015.0	stark bew.	SW 14	15.6	13.2	20.6	16.9	14.4	13	4.9	0.0	1891	35.1	4.07.1946	3.4	1.07.1954
Lübeck	15	1014.8	leicht bew.	S 11	15.5	13.4	20.3	16.7	13.8	12	6.6	0.0	1890	35.6	1.07.1957	4.1	1.07.1929
Boltenhegen	17	1015.2	stark bew.	SSW 11	14.8	13.9	19.2	16.7	13.5	13	7.6	0.3	1951	35.1	9.07.1959	5.8	1.07.1954
Schwarm	68	1015.3	stark bew.	SW 7	14.8	14.2	20.0	16.8	13.6	12	5.3	0.4	1946	34.3	9.07.1959	5.7	1.07.1954
Warnemünde	10	1014.7	stark bew.	SW 11	16.3	3.7	19.5	17.0	15.0	14	8.1	0.2	1951	34.2	9.07.1959	7.5	7.07.1954
Teterow	50	1015.6	stark bew.	WSW 7	16.1	14.9	21.8	17.1	14.4	14	2.1	0.0	1947	34.5	8.07.1989	5.7	1.07.1954
Berth	7	1014.9	stark bew.	SSW 4	15.6	14.2	20.8	17.1	14.0	14	6.0	0.1	1967	34.1	4.07.1976	4.8	3.07.1979
Greifswald	6	1015.4	bedeckt	S 7	15.7	14.1	20.6	17.2	15.1	14	1.2	1	1951	33.8	9.07.1959	5.0	1.07.1954
Ueckermünde	7	1016.5	Regen	SSW 11	14.8	14.3	19.5	16.6	14.3	13	3.5	0.1	1951	36.0	10.07.1959	5.4	1.07.1956
Emden	5	1014.0	stark bew.	SSW 14	16.2	16.2	19.7	15.4	14.5	14	3.3	0.7	1947	32.6	9.07.1959	5.6	1.07.1954
Oldenburg	20	1015.1	stark bew.	SSW 11	15.8	14.1	20.6	16.6	14.3	13	4.6	0.5					
Bremen/Flugh.	5	1014.9	stark bew.	SSW 11	15.3	15.0	20.8	16.0	12.6	10	2.1	0.1	1890	34.6	1.07.1957	3.0	2.07.1984
Sozial	78	1015.9	stark bew.	SW 7	14.6	13.8	20.7	16.1	13.4	13	2.3	0.3	1947	34.4	1.07.1957	3.6	2.07.1984
Bozenburg	46	1015.8	leicht bew.	WSW 11	15.5	13.7	19.9	16.6	13.8	11	4.3	0.0	1951	35.7	1.07.1957	6.0	1.07.1954
Lüchow	18	1015.9	stark bew.	SSW 7	15.5	14.9	20.4	17.4	14.3	14	5.7	0.0	1955	36.5	10.07.1959	4.4	5.07.1964
Sneehausen/Altm.	23	1015.6	stark bew.	still	14.6	13.4	22.2	17.8	13.5	13	5.8	0.3					
Marnitz	85	1015.9	stark bew.	WSW 4	15.7	13.7	21.1	17.2	14.1	13	5.0	0.7	1951	36.2	10.07.1959	5.9	5.07.1964
Neuruppin	39	1016.0	stark bew.	NNW 4	16.4	16.0	22.8	17.6	16.0	15	6.7	1.2	1958	37.2	10.07.1959	5.1	5.07.1964
Neubrandenburg	80	1015.8	stark bew.	SSW 7	15.4	14.4	20.8	17.5	14.8	14	1.9	4					
Angermünde	55	1015.8	Regen	ENE 4	14.3	13.6	20.8	16.9	13.7	13	3.7	2	1951	36.4	10.07.1959	5.0	1.07.1956
Lingen	26	1015.2	stark bew.	SSW 11	15.9	15.0	19.6	16.0	14.6	14	3.6	0.9	1951	34.4	9.07.1959	5.4	7.07.1964
Münst.-Osn./Flugh.	53	1015.9	stark bew.	SW 11	15.9	14.0	20.3	16.6	14.3	12	3.8	0.8					
Osnabrück	97	1015.7	stark bew.	SW 18	15.9	15.3	19.7	16.2	14.2	13	3.3	1	1952	34.7	9.07.1959	5.9	1.07.1960
Diepholz	43	1015.6	stark bew.	SW 11	15.7	15.7	20.1	16.2	12.7	11	2.7	0.7	1952	35.3	9.07.1959	3.4	7.07.1964
Bad Salzungen	139	1016.3	stark bew.	SSW 7	15.5	14.5	20.8	16.1	14.0	12	2.9	2	1935	35.2	9.07.1959	3.5	7.07.1964
Hannover/Flugh.	59	1015.8	stark bew.	SW 7	15.8	14.2	21.2	16.6	13.8	11	3.0	2	1936	34.7	9.07.1959	3.3	7.07.1964
Braunschweig	88	1016.6	wolkig	WSW 7	15.8	14.1	21.1	16.6	14.3	14	4.2	0.3	1891	35.2	2.07.1952	5.3	5.07.1964
Gardelagen	48	1015.8	stark bew.	still	15.3	13.8	22.4	18.8	14.4	14	6.6	0.0	1947	37.2	10.07.1959	3.3	7.07.1964
Magdeburg	85	1016.3	stark bew.	WNW 4	15.0	13.9	22.9	18.8	14.6	14	7.3	0.7	1947	36.4	10.07.1959	5.4	7.07.1964
Potsdam	100	1015.8	stark bew.	E 7	16.4	13.9	23.4	18.4	15.5	15	5.6	2	1893	38.2	10.07.1959	6.2	7.07.1964
Berlin-Temp.	49	1015.7	stark bew.	ESE 7	16.6	13.9	23.2	19.4	14.3	13	4.0	0.7	1876	37.0	10.07.1959	5.4	9.07.1948
Lindenberg	104	1015.7	stark bew.	ESE 4	16.4	15.0	21.7	18.2	14.9	14	4.1	1	1947	37.3	10.07.1959	6.1	7.07.1964
Menschow	16	1015.5	stark bew.	NE 4	15.0	13.5	23.2	17.1	14.3	12	6.0	2					
Düsseldorf/Flugh.	41	1017.1	wolkig	SW 18	16.7	13.9	20.0	16.9	14.2	13	4.4	0.2	1969	36.6	3.07.1976	4.8	1.07.1984
Bocholt	24	1015.9	stark bew.	SW 14	15.6	13.6	19.4	16.1	14.2	13	4.2	0.4	1947	36.3	9.07.1959	4.8	6.07.1951
Essen	161	1017.2	leicht bew.	SSW 14	15.4	13.7	19.7	16.4	13.9	13	4.6	0.2	1935	34.5	9.07.1959	4.4	5.07.1964
Lüdenscheid	392	1016.8	stark bew.	WSW 14	14.6	13.3	19.1	15.3	12.7	12	5.6	0.0					
Kahler Asten	859	-	in Wolken	WSW 22	11.6	11.6	16.9	12.2	10.8	11	3.4	0.3	1955	30.4	4.07.1957	2.4	5.07.1964
Bad Lipspringe	158	1016.7	stark bew.	SW 7	16.3	14.1	21.6	16.4	13.9	12	4.5	0.0	1951	35.6	2.07.1952	3.4	1.07.1984
Kassel	233	1016.9	leicht bew.	SSW 4	14.6	13.6	22.5	17.6	13.2	10	5.3	0.0	1951	36.7	10.07.1959	4.6	7.07.1964
Göttingen	171	1016.9	stark bew.	ENE 4	15.7	13.6	23.0	18.4	13.3	12	6.1	0.1	1947	35.0	10.07.1959	1.4	7.07.1964
Leinefelde	356	1016.8	stark bew.	W 11	15.1	12.7	21.8	17.2	13.3	12	7.2	0.0	1957	33.9	10.07.1959	3.4	5.07.1964
Braunlage	610	1016.3	stark bew.	W 11	13.5	10.7	18.4	15.0	11.9	11	3.8	0.0	1936	32.0	7.07.1957	2.7	7.07.1964
Brooken	1153	-	in Wolken	W 29	10.0	8.3	14.1	11.0	8.3	8	2.3	0.0	1951	27.3	10.07.1959	-0.1	1.07.1960
Artern	186	1016.7	leicht bew.	SW 7	16.3	14.2	24.0	19.4	15.5	15	8.3	0.0	1954	36.5	10.07.1959	4.6	7.07.1964
Leipzig/Flugh.	149	1016.3	leicht bew.	SSW 11	16.9	13.7	23.4	19.6	16.2	15	5.6	0.0	1951	36.2	10.07.1959	5.5	7.07.1964
Wittenberg	106	1015.5	stark bew.	W 4	16.3	14.6	24.3	18.7	15.2	15	3.4	0.0	1951	36.7	10.07.1959	5.4	3.07.1979
Oschatz	152	1016.5	Regen	WSW 11	16.8	14.1	23.1	18.8	16.1	15	4.1	0.0					
Dresden/Flugh.	232	1016.7	stark bew.	WSW 11	16.7	13.5	22.6	19.5	16.1	15	4.3	0.0	1917	36.0	7.07.1957	6.3	9.07.1928
Doberlug-Kir.	100	1015.8	stark bew.	W 11	18.0	16.1	23.8	19.6	15.6	13	3.7	0.0	1951	36.8	10.07.1959	3.4	9.07.1962
Cottbus	70	1015.6	stark bew.	WSW 7	17.3	15.0	24.3	19.6	15.6	13	4.0	0.2	1951	37.5	10.07.1959	5.1	3.07.1979
Görlitz	240	1015.3	wolkig	WSW 11	17.5	14.4	23.0	18.3	14.4	13	2.5	0.0	1951	33.3	5.07.1957	4.3	6.07.1951
Aachen	205	1017.4	leicht bew.	SSW 11	15.2	13.7	19.7	15.8	13.6	12	4.3	4	1891	35.2	2.07.1894	5.8	1.07.1984
Nürburg-Berw.	486	1017.8	stark bew.	WSW 14	13.6	13.2	18.8	15.2	11.9	11	5.8</						