

Amtsblatt des Deutschen Wetterdienstes

D 7311 A
ISSN 0936-5818
Schutzgebühr monatlich DM 30,25
einschließlich Versandkosten,
Einzelpreis DM 1,25
zuzüglich Versandkosten

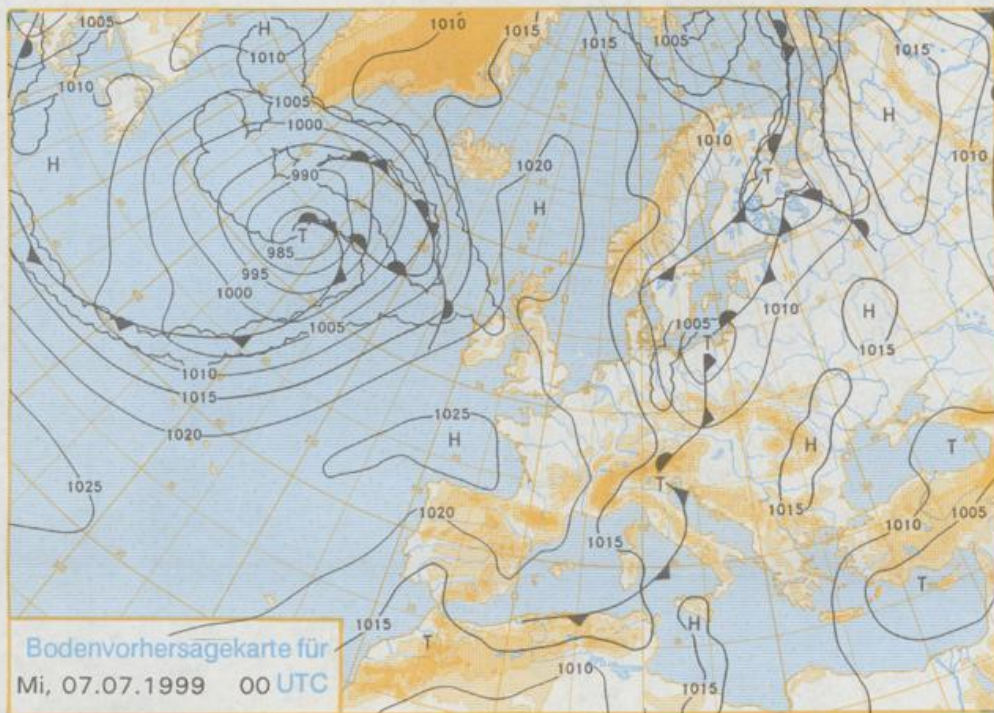
Druck und Verlag: Deutscher Wetterdienst
Frankfurter Straße 135, 63067 Offenbach
Postanschrift: 63004 (Postfach), Telefon: ~~069 80 62 22 63~~
Telefax: 4152871, Telefax: ~~069 80 62 34 54~~
LZB: BLZ 505 000 00 Kto.-Nr.: 505 01004

Erscheint täglich; nur Postbezug

Jahrgang 1999

Montag, den 05. Juli

Nummer: 186

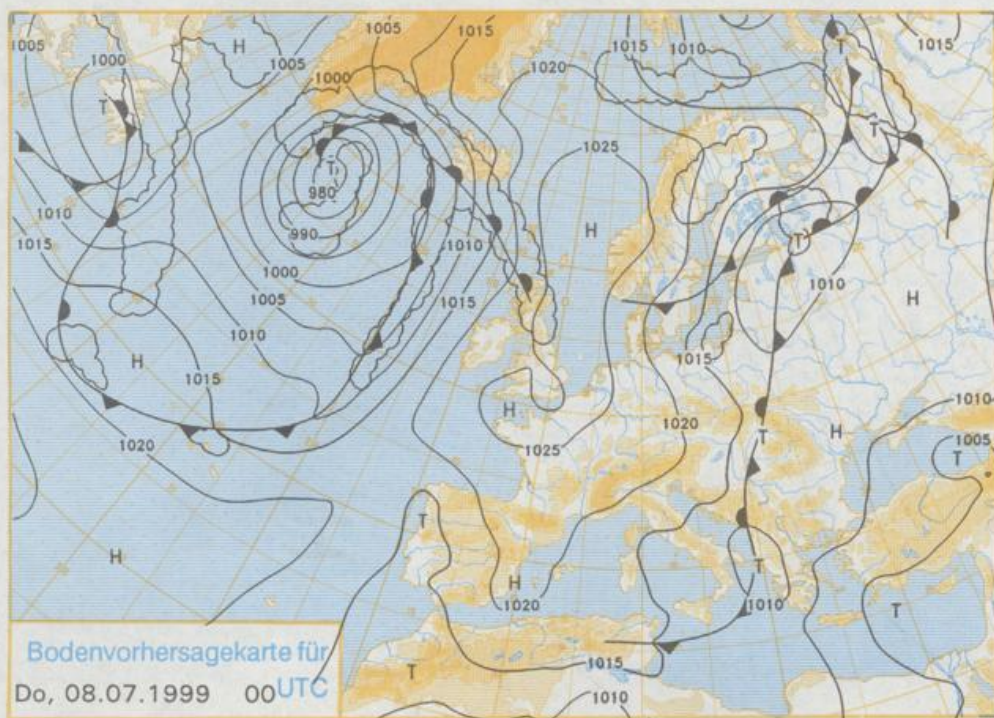


Deutschland-Vorhersage für Mittwoch, 07.07.99

Das Tief über Nordpolen zieht nach Karelien ab. Es bestimmt im Osten noch mit feuchter Luft das Wetter. Ein Hoch über der Nordsee kräftigt sich, es lenkt etwas kühlere und trockenere Luft heran.

Nach Frühtemperaturen zwischen 17 und 12 Grad ist es zunächst meist stark bewölkt, im Osten und in Alpengnähe fällt noch zeitweise Regen. Von Westen her lockern die Wolken auf, und die Sonne kommt hervor. Nur vereinzelt gibt es noch Schauer. Am späten Nachmittag hört es auch im östlichen Brandenburg, Sachsen und am Alpenrand allmählich auf zu regnen, dort halten sich jedoch bis zum Abend viele Wolken. Die Temperaturen bewegen sich zwischen 19 und 24°C, am Alpenrand und an der Nordsee um 17°C. Der Wind weht schwach bis mäßig, an der Nordsee und im Nordosten anfangs auch frisch, aus Nordwest.

Stereographische Projektion 1 : 60 000 000 60°N

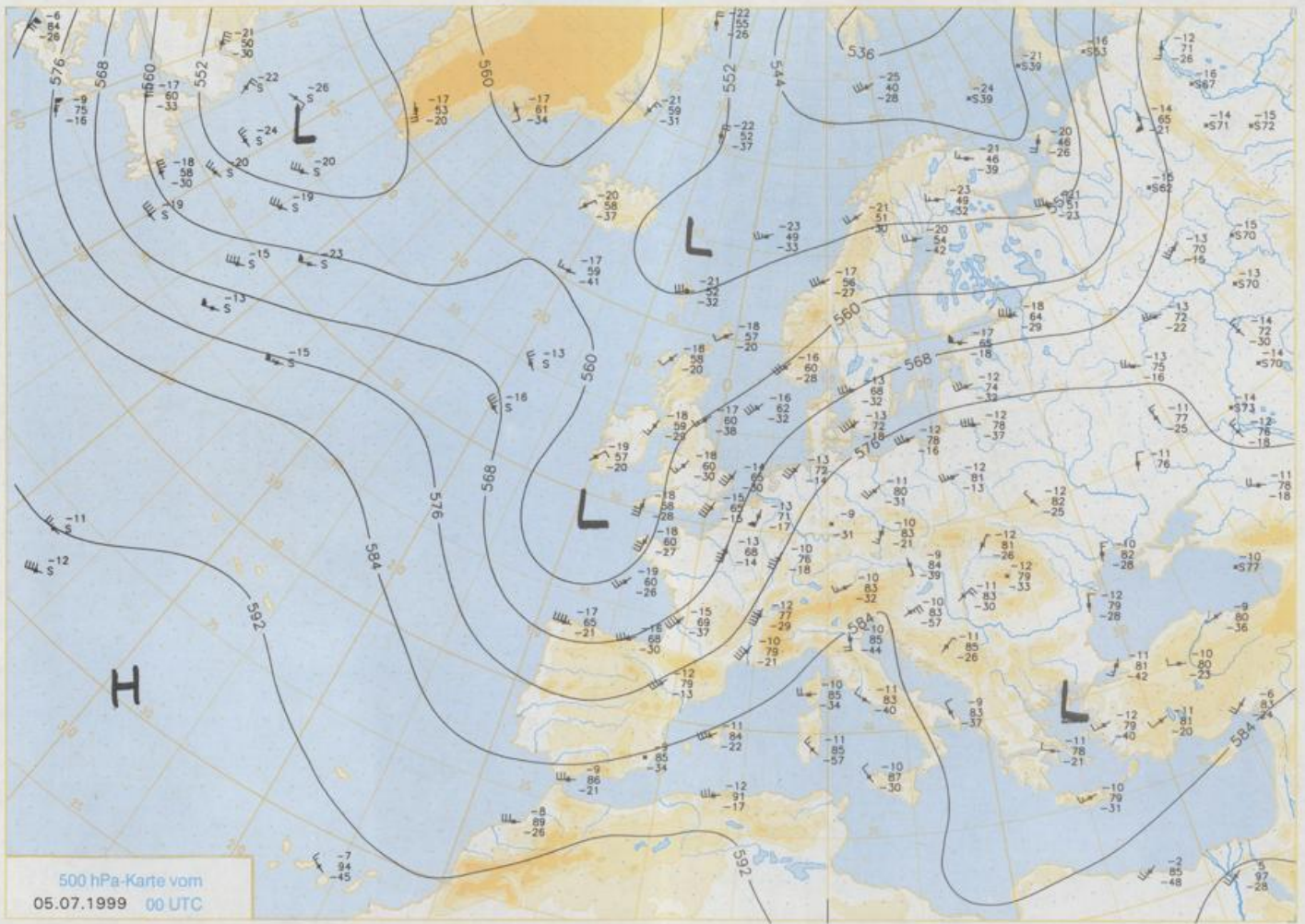


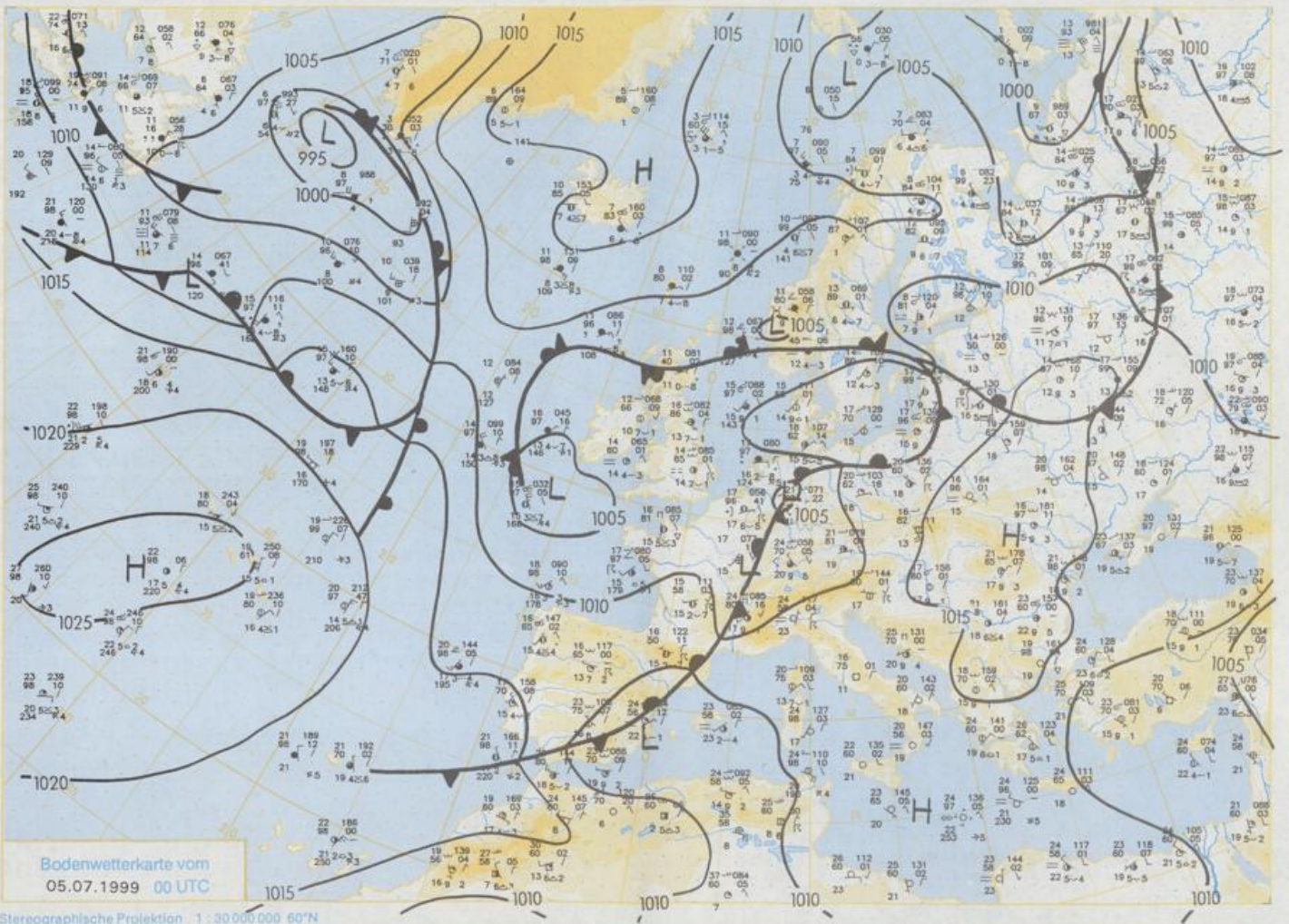
Weitere Aussichten für Donnerstag, 08.07.99

Heiter bis wolkig, nur im Nordosten einzelne Schauer, sonst trocken. Tageshöchsttemperaturen zwischen 21 und 26°C, an der Küste bei Seewind und in den Mittelgebirgen um 18°C. Schwacher bis mäßiger, auf Nord drehender Wind.

Achtung neue Telefonnummern:

Telefon: (069) 80 62 - 42 83
Telefax: (069) 80 62 - 41 23





Stereographische Projektion 1 : 30.000.000 60°N

Wettermeldungen von Montag, dem 5. Juli 1999 06 UTC

Station	Ber.- höhe (m)	Luftdr. red.NN (hPa)	Wetter	Wind	Temperatur (Grad C)					Nacht 5 cm	Sonne Vort. Std.	RR 24h mm	Schnee höhe cm	Extremwerte der Lufttemperatur in der Dekade vom 1.07. bis 10.07.				
					Luft		Taufpunkt		Mittel					Max Vortag	Min 2 m	seit	Tmax Datum	Tmin Datum
					km/h	2 m	2 m	2 m	2 m									
Heigoland	8	1004.8	Regen	N	40	16.3	16.3	19.7	17.4	16.0	15	10.3	16	1952	26.1	9.07.1959	7.2	3.07.1962
List / Sylt	29	1008.2	Regen	NNE	22	16.0	15.8	20.7	17.6	15.9	13	12.2	6	1937	31.6	10.07.1941	8.0	3.07.1962
Leck	17	1006.9	Regen	ENE	22	17.2	16.8	21.7	18.6	15.4	14	9.0	3	1974	32.1	7.07.1989	4.3	4.07.1990
Huzum	37	1005.8	Gewitter	ENE	22	17.6	16.7	22.8	18.5	16.4	14	9.0	9					
Schleswig	48	1007.2	nach Gewitt	E	11	18.0	17.8	25.2	20.4	17.0	11	6.7	5	1947	31.6	2.07.1952	3.2	1.07.1954
Kiel	31	1007.1	nach Gewitt	E	14	18.0	17.8	25.2	20.4	17.0	11	6.7	5	1940	33.4	1.07.1957	4.3	1.07.1954
Westmarkdf.	9	1008.9	nach Gewitt	E	18	18.0	17.5	23.3	19.4	16.6	16	8.8	3	1948	33.3	9.07.1959	7.1	7.07.1954
Arkona	42	1009.9	Gewitter	E	32	17.5	16.5	21.4	19.0	17.1	15	8.0	3	1951	28.4	2.07.1961	7.8	4.07.1962
Norderney	16	1004.9	wolkig	NE	40	16.6	15.4	21.8	17.9	16.4	16	9.7	17	1947	31.2	7.07.1989	9.1	6.07.1954
Bremerhaven	11	1004.5	stark bew.	W	11	18.7	17.8	25.1	20.1	18.3	17	9.5	7	1949	32.2	7.07.1989	7.1	1.07.1954
Cuxhaven	12	1004.7	stark bew.	SSE	18	18.6	17.4	23.9	19.2	17.9	17	10.2	6	1946	32.2	4.07.1946	7.2	4.07.1962
Hamburg/Flugh.	15	1004.6	stark bew.	ESE	18	19.1	17.8	27.3	21.6	18.1	17	10.8	5	1891	35.1	4.07.1946	3.4	1.07.1954
Lübeck	15	1006.8	Regen	ENE	7	18.3	17.6	27.9	20.9	16.4	14	8.8	2	1890	35.6	1.07.1957	4.1	1.07.1929
Bötenhagen	17	1008.8	nach Gewitt	ENE	7	18.1	18.6	27.1	21.7	18.5	17	11.5	7	1951	35.1	9.07.1959	5.8	1.07.1954
Schwerin	68	1008.0	bedeckt	E	14	18.6	17.7	23.7	19.8	18.4	17	9.5	1	1946	34.3	9.07.1959	5.7	1.07.1954
Warnemünde	10	1008.9	nach Gewitt	NNE	22	18.9	16.8	23.8	20.7	18.2	18	10.9	0.2	1951	34.2	9.07.1959	7.5	7.07.1954
Teterow	7	1009.8	Gewitter	SW	11	19.0	17.0	24.2	20.1	17.0	15	10.8	4	1967	34.1	4.07.1976	4.8	3.07.1979
Berth	6	1008.8	leicht bew.	E	11	19.6	17.5	25.5	20.6	16.8	15	9.2	0.0	1951	33.8	9.07.1959	5.0	1.07.1954
Greifswald	7	1009.7	leicht bew.	E	14	21.1	18.1	25.9	21.3	18.8	18	10.7		1951	36.0	10.07.1959	5.4	1.07.1956
Uckermünde	7	1009.7	leicht bew.	E	14	21.1	18.1	25.9	21.3	18.8	18	10.7		1951	36.0	10.07.1959	5.4	1.07.1956
Emden	5	1004.6	stark bew.	ENE	14	17.1	17.1	22.9	18.4	16.2	16	6.8	24	1947	32.6	9.07.1959	5.6	1.07.1954
Oldenburg	20	1004.8	leicht bew.	NNW	7	17.8	17.8	25.1	20.2	17.4	17	7.9	8					
Bremen/Flugh.	5	1004.3	wolkig	S	7	19.8	18.6	27.7	22.2	19.1	18	10.3	7	1890	34.6	1.07.1957	3.0	2.07.1984
Soltau	78	1005.1	wolkig	ESE	14	19.2	18.4	28.0	22.2	18.9	18	11.1	5	1947	34.4	1.07.1957	3.6	2.07.1984
Boizenburg	46	1007.3	nach Gewitt	E	14	18.7	18.4	28.0	22.2	18.5	16	11.4	8	1951	35.7	1.07.1957	6.0	1.07.1954
Lüchow	18	1007.0	nach Gewitt	ENE	11	20.9	18.4	27.6	21.6	18.1	17	10.3	0.0	1955	36.5	10.07.1959	4.4	5.07.1964
Seehausen/Altm.	23	1007.1	stark bew.	NNE	7	19.9	17.7	26.7	22.3	17.7	17	13.2						
Marnitz	85	1008.1	stark bew.	SW	7	19.1	16.3	27.3	20.7	17.2	14	12.5		1951	36.2	10.07.1959	5.9	5.07.1964
Neuruppin	39	1008.5	leicht bew.	SW	11	21.7	18.4	27.5	23.2	19.4	19	12.9		1958	37.2	10.07.1959	5.1	5.07.1964
Neubrandenburg	80	1008.0	wolkig	E	25	20.4	18.0	25.9	21.5	17.6	17	12.7						
Angermünde	55	1008.6	leicht bew.	ESE	11	21.8	17.1	27.4	22.6	17.1	16	11.4		1951	36.4	10.07.1959	5.0	1.07.1956
Lingen	26	1004.6	stark bew.	W	7	17.8	17.5	25.7	21.3	17.2	17	6.7	12	1951	34.4	9.07.1959	5.4	7.07.1964
Münst.-Osn./Flugh.	53	1004.4	wolkig	WSW	4	18.9	17.8	27.3	22.4	17.5	17	5.6	14					
Osnabrück	97	1004.4	wolkig	W	4	19.8	18.9	27.2	22.8	18.5	17	6.4	4	1952	34.7	9.07.1959	5.9	1.07.1960
Diepholz	43	1004.2	leicht bew.	W	4	20.2	18.9	26.3	22.2	18.5	18	8.2	9	1952	35.3	9.07.1959	3.4	7.07.1964
Bad Salzuflen	139	1004.6	leicht bew.	S	7	19.7	18.2	27.6	22.8	18.5	17	8.1	11	1935	35.2	9.07.1959	3.5	7.07.1964
Hannover/Flugh.	59	1004.6	leicht bew.	ESE	18	20.7	18.4	27.7	23.6	19.7	19	9.3	3	1936	34.7	9.07.1959	3.3	7.07.1964
Braunschweig	88	1007.8	wolkig	SW	7	20.3	18.6	27.2	22.6	19.1	18	11.1	2	1891	35.2	2.07.1952	5.3	5.07.1964
Gardelegen	48	1006.4	wolkig	NE	7	19.9	17.9	28.5	23.2	18.4	17	10.5	0.0	1947	37.2	10.07.1959	3.3	7.07.1964
Magdeburg	85	1006.6	wolkig	E	7	20.4	18.2	27.1	23.1	18.1	16	9.0		1947	36.4	10.07.1959	5.4	7.07.1964
Potsdam	100	1006.1	leicht bew.	SSE	14	21.4	18.2	28.4	22.7	19.3	19	10.3	0.0	1893	38.2	10.07.1959	6.2	7.07.1964
Berlin-Temp.	49	1007.9	leicht bew.	ESE	22	23.1	18.3	28.9	23.9	20.0	17	9.8	0.0	1876	37.0	10.07.1959	5.4	9.07.1948
Lindenberg	104	1008.4	leicht bew.	E	18	20.9	18.3	28.4	21.1	18.3	18	10.0	5	1947	37.3	10.07.1959	6.1	7.07.1964
Manschnow	16	1008.4	leicht bew.	E	11	20.6	18.5	28.8	23.1	18.6	17	9.9	0.5					
Düsseldorf/Flugh.	41	1005.2	stark bew.	NNW	14	19.0	18.2	26.7	22.9	17.0	17	6.7	21	1989	36.6	3.07.1976	4.8	1.07.1984
Bocholt	24	1005.3	Gewitter	NW	7	17.3	16.8	25.5	21.2	17.2	17	3.8	34	1947	36.3	9.07.1959	4.8	6.07.1951
Essen	161	1006.0	stark bew.	WNW	11	18.1	17.5	27.2	22.8	17.7	17	7.2	15	1935	34.5	9.07.1959	4.4	5.07.1964
Lüdenscheid	392	1004.4	leicht bew.	NE	4	18.4	17.2	27.2	21.5	16.7	16	8.4	3					
Kahler Asten	859	-	leicht bew.	S	22	18.4	14.3	23.8	18.9	13.9	11	4.9	2	1955	30.4	4.07.1957	2.4	5.07.1964
Bad Lippspringe	158	1004.5	leicht bew.	E	18	20.6	17.4	27.5	23.0	18.2	17	8.0	2	1951	35.6	2.07.1952	3.4	1.07.1984
Kassel	233	1005.7	leicht bew.	W	4	20.8	18.4	28.5	23.4	19.2	17	7.0	2	1951	36.7	10.07.1959	4.6	7.07.1964
Göttingen	171	1006.3	leicht bew.	E	14	19.4	18.0	27.1	22.0	17.5	17	6.0	0.0	1947	35.0	10.07.1959	1.4	7.07.1964
Leinetalde	356	1006.6	leicht bew.	S	4	18.6	17.3	26.1	21.4	17.8	17	7.0	0.3	1957	33.9	10.07.1959	3.4	5.07.1964
Braunlage	610	1006.2	stark bew.	NE	4	19.0	15.1	24.1	20.2	17.0	15	6.4	0.0	1936	32.0	7.07.1957	2.7	7.07.1964
Brocken	1153	-	stark bew.	SSW	32	20.2	8.5	19.8	16.3	15.2	14	5.3	0.0	1951	27.3	10.07.1959	-0.1	1.07.1960
Artern	166	1007.1	stark bew.	E	4	18.8	18.4	26.2	21.7	16.7	15	7.8	1	1954	36.5	10.07.1959	4.6	7.07.1964
Leipzig/Flugh.	149	1007.3	wolkig	SSE	11	19.1	18.7	25.1	21.4	16.8	16	5.5	17	1951	36.2	10.07.1959	5.5	7.07.1964
Wittenberg	106	1007.2	leicht bew.	ESE	11	20.9	18.3	27.3	21.8	18.8	18	7.6	2	1951	36.7	10.07.1959	5.4	3.07.1979
Oschatz	152	1008.1	leicht bew.	W	4	20.5	19.0	26.9	21.4	15.9	14	8.8	9					
Dresden/Flugh.	232	1007.7	leicht bew.	SSE	25	23.9	17.3	29.0	21.7	20.9	19	9.8	0.7	1917	36.6	7.07.1957	6.3	9.07.1928
Doblerug-Kir.	100	1007.6	leicht bew.	E	4	22.5	21.7	27.5	20.6	16.8	13	8.5	4	1951	36.0	10.07.1959	3.4	9.07.1962
Cottbus	70	1008.1	leicht bew.	SE	7	23.4	18.2	29.3	22.1	18.4	17	10.2	0.5	1951	37.5	10.07.1959	5.1	3.07.1979
Görlitz	240	1008.4	leicht bew.	S	29	24.7	15.7	30.3	24.2	19.1	16	10.3		1951	33.3	5.07.1957	4.3	6.07.1951
Aachen	205	1006.7	Gewitter	W	11	17.7	17.6	26.3	22.0	17.6	17	4.8	18	1891	35.2	2.07.1894	5.8	1.07.1984
Nürnberg-Barw.	486	1006.4	stark bew.	WSW	14	17.1	16.6	26.8	21.2	16.1	14	7.5						
Köln-Bonn/Flugh.	100	1005.5	stark bew.	WNW	11	19.0	18.0	28.3	23.2	17.2	16	6.7		1958	36.9	9.07.1959	2.9	1.07.1984
Bendorf	129	1005.8	leicht bew.	SE	4	19.9	18.4	31.4	24.8	18.1	17	7.5	0.2	1951	37.5	6.07.1957	6.5	2.07.1960
Bad Marienberg	555	1006.6	leicht bew.	SSE	22	17.6	16.9	26.2	21.6	16.5	15	6.7	0.5	1963	32.5	4.07.1976	3.9	1.07.1984
Gießen	195	1006.9	leicht bew.	SE	11	21.1	18.0	29.4	24.1	19.3	17	7.7	1	1939	38.0	2.07.1952	4.4	7.07.1964
Bad Hersfeld	272	1006.9	wolkig	still	7	20.0	19.1	28.2	22.8	18.5	16	7.6	4	1949	37.1	2.07.1952	3.2	7.07.1964
Wasserkuppe	925	-	stark bew.	SSE	14	20.4	13.7	24.8	21.0	18.1	17	7.3	2	1936	30.5	7.07.1957	1.9	4.07.1962
Meiningen	453	1006.6	stark bew.	still	20.3													