

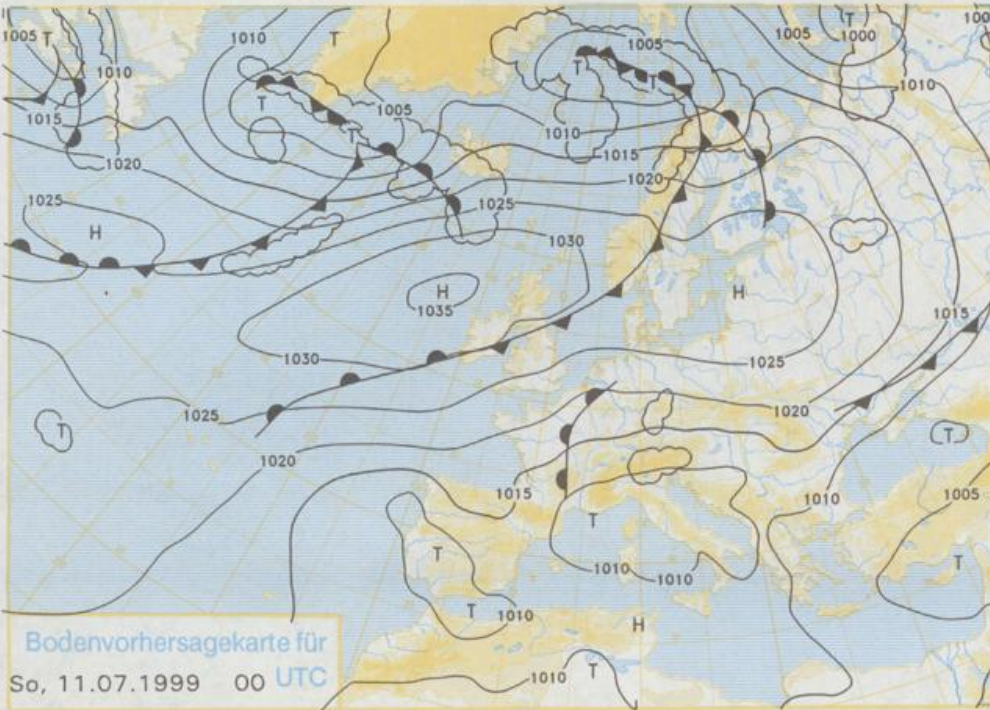
D 7311 A  
ISSN 0936-5818  
Schutzgebühr monatlich DM 30,25  
einschließlich Versandkosten,  
Einzelpreis DM 1,25  
zuzüglich Versandkosten

Druck und Verlag: Deutscher Wetterdienst  
Frankfurter Straße 135, 63067 Offenbach  
Postanschrift: 63004 (Postfach), Telefon: (069) 80 62 22 00  
Telex: 4152871, Telefax: (069) 80 62 24 00  
LZB: BLZ 505 000 00 Kto.-Nr.: 505 01004  
Erscheint täglich; nur Postbezug

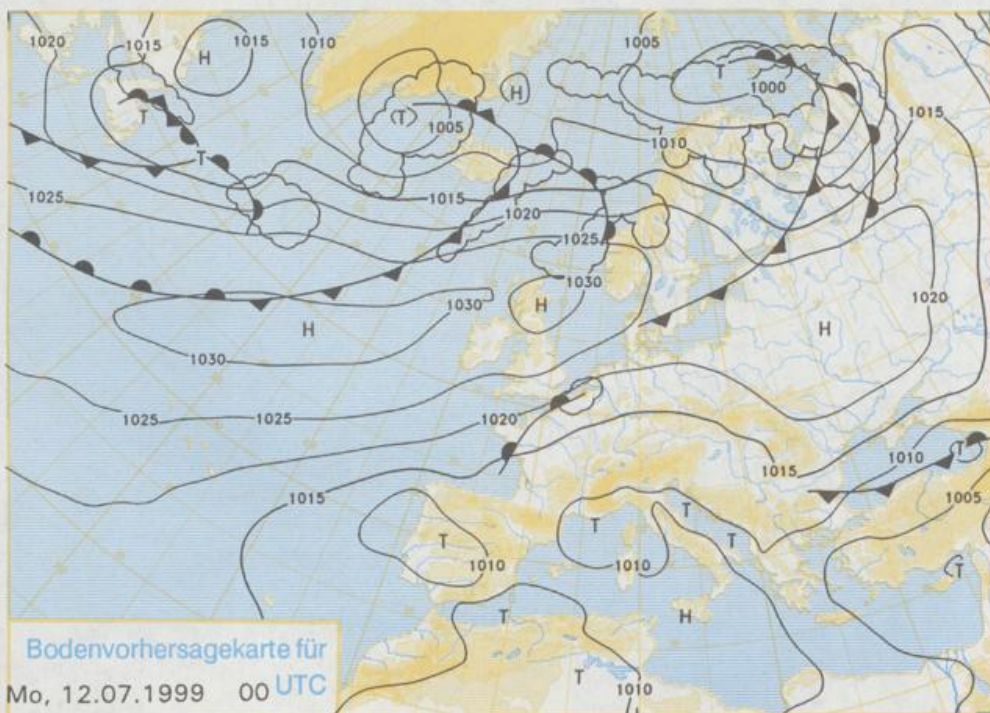
Jahrgang 1999

Freitag, den 09. Juli

Nummer: 190



Stereographische Projektion 1 : 60 000 000 60°N



### Deutschland-Vorhersage für Sonntag, 11.07.99

Ein Tiefdrucksystem über dem Mittelmeer bestimmt im Süden Deutschlands mit feucht-warmer Luft das Wetter. Der Norden wird von einem Hoch mit trocken-warmer Luft beeinflusst.

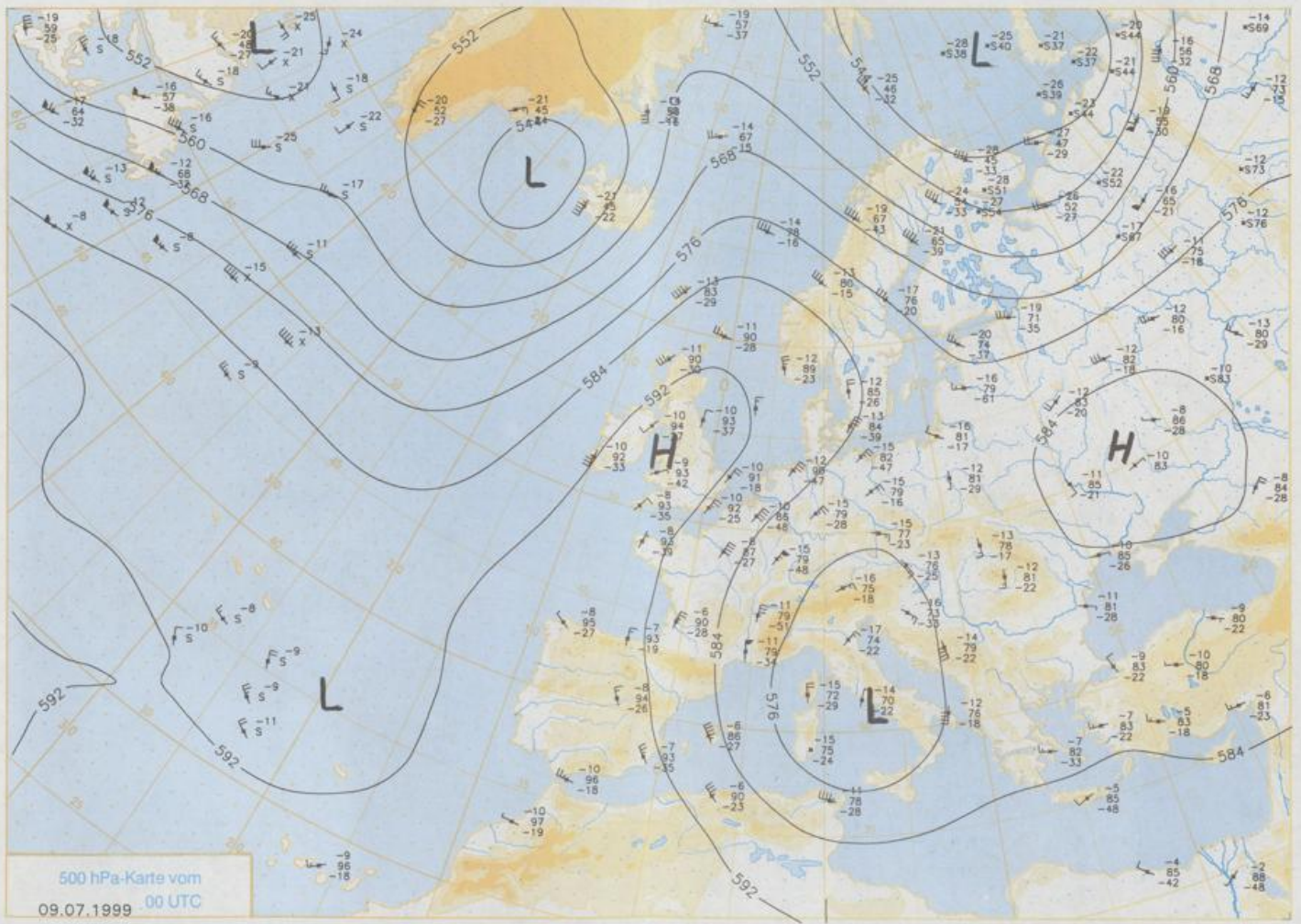
Nach Frühtemperaturen zwischen 18 und 12°C ist es am Sonntag im Norden und im Nordwesten heiter bis wolkig und trocken. Nach Südosten zu ist der Himmel wechselnd bis stark bewölkt, und bereits am Vormittag gibt es einzelne Gewitter. Später sind Gewitter häufiger, sie greifen bis zum Abend von Bayern her auf das Rhein-Main-Gebiet, Thüringen, den Erzgebirgsraum und die Lausitz über. Dabei sind örtlich heftige Regengüsse möglich. Die Temperatur steigt auf 22 bis 27°C, im Norddeutschen Tiefland bis 30°C. An der Küste bei Seewind, in den Mittelgebirgen und am Alpenrand werden kaum 20°C erreicht. Der Wind weht schwach bis mäßig, an der Ostsee auch frisch, aus Ost bis Nordost.

### Weitere Aussichten für Montag, den 12.07.99

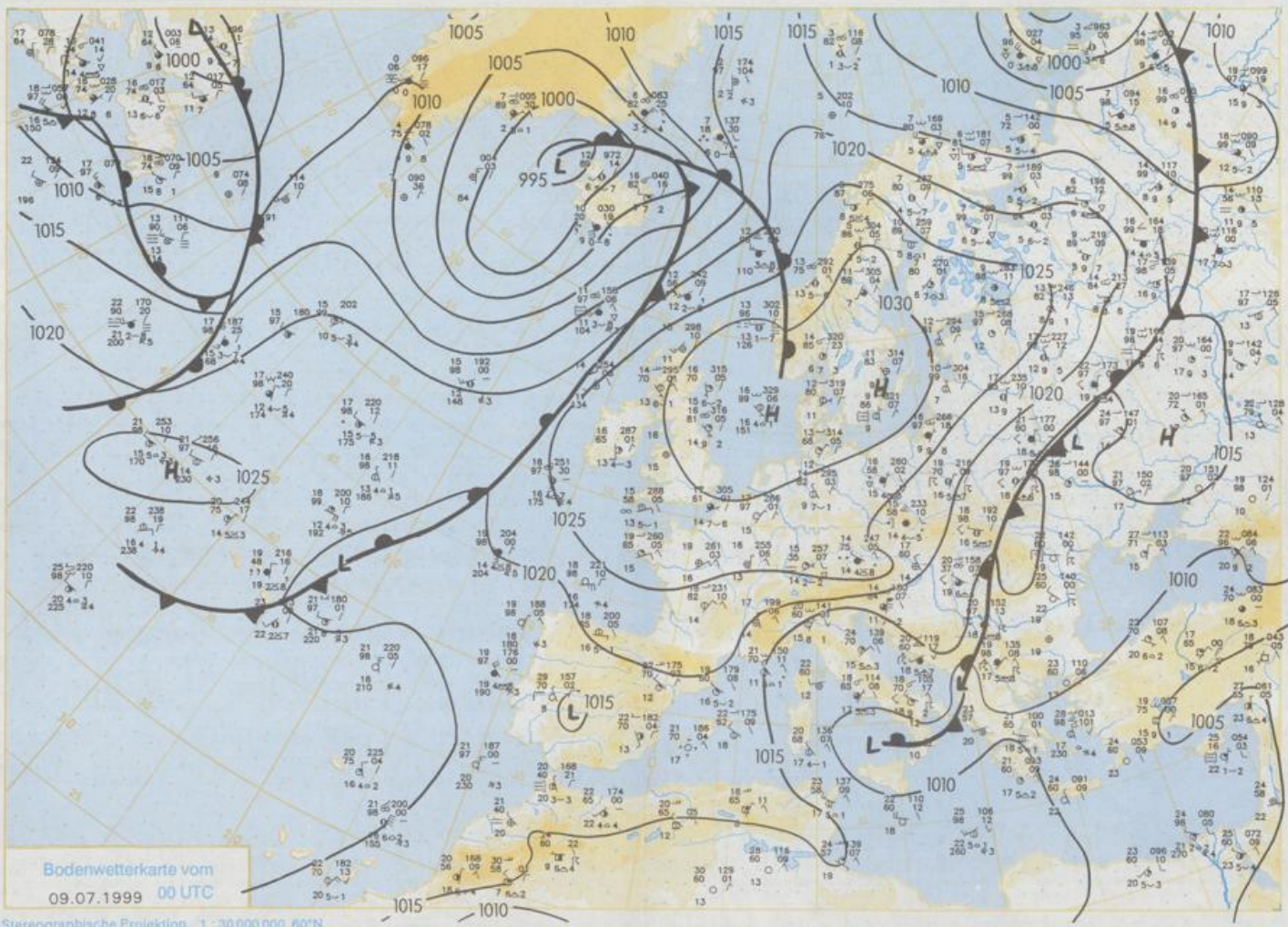
In Küstennähe heiter, nach Süden zu wolkig bis stark bewölkt. In den Mittelgebirgen und südlich davon Regenschauer, vereinzelt auch Gewitter. Temperaturen zwischen 23 und 29°C, am Alpenrand um 20°C. Schwacher bis mäßiger Nordostwind.

Achtung neue Telefonnummern:

Telefon: (069) 80 62 - 42 83  
Telefax: (069) 80 62 - 41 23



Stereographische Projektion 1 : 30 000 000 60°N



Stereographische Projektion 1:30 000 000 60°N

Wettermeldungen von Freitag, dem 9. Juli 1999 06 UTC

Station	Bar.- höhe (m)	Luftdr. red.NN (hPa)	Wetter	Deutschland											Extremwerte der Lufttemperatur				
				Wind km/h	Temperatur(en) (Grad C)		Nacht 5 cm	Sonne Vort. Std.	RR 24h mm	Schnee höhe cm	in der Dekade vom 1.07. bis 10.07.								
					Luft	Tau- punkt					Max Vortag	Mittel 2 m	Min	Tmax Datum	Tmin Datum				
Helgoland	8	1031.6	leicht bew.	ENE	25	17.7	15.7	18.9	16.8	15.6	14	15.1			1952	26.1	9.07.1959	7.2	3.07.1962
List / Sylt	29	1032.8	leicht bew.	E	14	16.3	14.1	18.7	15.8	14.0	11	13.3			1937	31.6	10.07.1941	8.0	3.07.1962
Loock	17	1032.7	leicht bew.	ENE	11	15.5	13.7	20.7	16.1	11.2	8	13.9			1974	32.1	7.07.1989	4.3	4.07.1990
Husum	37	1031.9	leicht bew.	ENE	14	16.1	14.3	21.3	16.2	10.0	7	14.3							
Schleswig	48	1032.7	leicht bew.	ENE	11	17.1	14.7	23.0	17.4	12.6	10	12.6			1947	31.6	2.07.1952	3.2	1.07.1954
Kiel	31	1032.0	leicht bew.	ENE	14	18.3	15.5	21.3	15.8	11.8	10	13.5			1940	33.4	1.07.1957	4.3	1.07.1954
Westermarckd.	9	1032.0	leicht bew.	NE	22	17.5	14.5	20.0	18.0	16.1	15	16.1			1948	33.3	9.07.1959	7.1	7.07.1954
Arken	42	1032.3	wolkenlos	ENE	32	18.1	12.6	19.8	17.5	15.6	14	13.6			1951	28.4	2.07.1961	7.8	4.07.1962
Norderney	16	1031.3	wolkig	NNE	18	16.7	14.7	19.1	17.1	15.4	14	12.3			1947	31.2	7.07.1989	9.1	6.07.1954
Bremerhaven	11	1031.0	leicht bew.	ENE	14	15.6	13.5	20.4	17.8	13.9	13	12.0			1949	32.2	7.07.1989	7.1	1.07.1954
Cuxhaven	12	1031.2	leicht bew.	ENE	22	17.0	14.7	20.4	17.8	14.9	13	13.1			1946	32.2	4.07.1946	7.2	4.07.1962
Hamburg/Flugh.	15	1030.9	leicht bew.	ENE	18	16.9	13.5	24.5	18.6	10.1	7	7.6			1891	35.1	4.07.1946	3.4	1.07.1954
Lübeck	15	1030.9	leicht bew.	NE	11	15.9	13.7	23.1	18.0	10.4	7	10.1			1890	35.6	1.07.1957	4.1	1.07.1929
Boltenhagen	17	1031.6	leicht bew.	ENE	32	18.1	13.0	20.7	17.7	16.3	15	14.2			1951	35.1	9.07.1959	5.8	1.07.1954
Schwerin	68	1030.5	wolkenlos	ENE	14	16.8	13.9	21.5	17.5	14.2	11	10.6			1946	34.3	9.07.1959	5.7	1.07.1954
Warnemünde	10	1031.2	leicht bew.	E	14	17.9	12.1	22.4	19.3	15.7	15	13.5			1951	34.2	9.07.1959	7.5	7.07.1954
Teterow	50	1030.9	leicht bew.	NE	14	15.9	15.5	22.6	17.0	11.4	9	10.1			1947	34.5	8.07.1989	5.7	1.07.1954
Berth	7	1031.3	leicht bew.	ENE	22	17.8	12.3	21.5	18.1	14.2	13	13.5			1967	34.1	4.07.1976	4.8	3.07.1979
Greifswald	6	1031.2	wolkenlos	ENE	18	18.6	11.3	21.6	18.6	16.6	14	13.0			1951	33.8	9.07.1959	5.0	1.07.1954
Ueckermünde	7	1030.8	leicht bew.	ENE	22	18.3	11.1	21.3	18.8	17.3	15	13.3			1951	36.0	10.07.1959	5.4	1.07.1956
Emden	5	1030.7	wolkenlos	NNE	11	15.7	15.7	21.3	16.3	10.4	7	9.7			1947	32.6	9.07.1959	5.8	1.07.1954
Odenburg	20	1031.0	leicht bew.	NE	11	15.4	13.5	22.6	17.8	11.2	6	11.0							
Bremen/Flugh.	5	1030.3	leicht bew.	ENE	11	15.4	13.3	23.5	18.6	12.3	9	11.6			1890	34.6	1.07.1957	3.0	2.07.1984
Soitze	76	1030.4	leicht bew.	ENE	11	15.8	13.3	23.8	18.5	10.5	9	8.6			1947	34.4	1.07.1957	3.6	2.07.1984
Boizenburg	46	1030.9	leicht bew.	NE	14	15.2	13.9	23.0	17.2	12.2	9	7.3			1951	35.7	1.07.1957	6.0	1.07.1954
Lüchow	18	1029.8	leicht bew.	NE	14	15.3	14.1	23.8	17.5	11.0	9	7.7			1955	36.5	10.07.1959	4.4	5.07.1964
Seehausen/Altm.	23	1028.9	leicht bew.	NNE	14	16.2	13.3	24.0	17.3	10.6	9	7.8							
Mernitz	85	1030.3	wolkenlos	NE	14	16.1	14.0	23.0	17.6	11.1	6	6.6			1951	36.2	10.07.1959	5.9	5.07.1964
Neuruppin	39	1028.9	wolkig	ENE	22	17.0	11.9	24.2	19.6	15.0	14	12.7			1958	37.2	10.07.1959	5.1	5.07.1964
Neubrandenburg	80	1030.4	leicht bew.	NE	22	16.2	13.9	22.7	17.2	12.2	11	10.9							
Angermünde	55	1028.8	leicht bew.	NE	22	16.3	11.3	23.5	18.5	14.4	14	14.3			1951	36.4	10.07.1959	5.0	1.07.1956
Lingen	26	1030.0	wolkenlos	NE	7	14.0	13.5	24.0	18.9	11.8	11	7.1			1951	34.4	9.07.1959	5.4	7.07.1964
Münst.-Osn./Flugh.	53	1029.5	leicht bew.	N	4	14.8	12.0	24.3	18.7	11.6	8	7.0							
Osnabrück	97	1029.8	wolkenlos	NNE	4	14.8	12.2	23.2	18.6	11.6	8	5.1	0.0		1952	34.7	9.07.1959	5.9	1.07.1960
Diepholz	43	1030.0	leicht bew.	NNE	7	14.2	12.4	23.4	17.9	11.0	9	7.0	0.0		1952	35.3	9.07.1959	3.4	7.07.1964
Bad Salzuflen	139	1029.4	leicht bew.	ENE	7	14.4	13.0	23.1	18.2	11.5	9	6.6			1935	35.2	9.07.1959	3.5	7.07.1964
Hannover/Flugh.	59	1029.0	leicht bew.	NE	11	14.6	11.8	24.0	19.0	10.4	6	8.0			1936	34.7	9.07.1959	3.3	7.07.1964
Braunschweig	88	1029.5	leicht bew.	NNE	7	14.0	12.2	23.1	18.1	10.4	7	8.3	0.0		1891	35.2	2.07.1952	5.3	5.07.1964
Gardelegen	48	1028.5	leicht bew.	N	11	13.7	12.4	24.8	19.0	11.9	10	10.2			1947	37.2	10.07.1959	3.3	7.07.1964
Magdeburg	85	1028.6	stark bew.	N	7	14.1	13.0	23.6	19.0	11.5	9	6.4	0.0		1947	36.4	10.07.1959	5.4	7.07.1964
Potsdam	100	1028.3	stark bew.	NE	18	16.4	12.6	25.1	19.6	15.6	14	11.5	0.0		1893	38.2	10.07.1959	6.2	7.07.1964
Berlin-Temp.	49	1028.4	wolkig	NE	18	16.6	12.1	25.4	20.1	15.7	15	10.0	0.0		1876	37.0	10.07.1959	5.4	9.07.1948
Lindenberg	104	1027.4	stark bew.	NNE	14	16.0	13.1	23.5	19.0	15.6	16	5.3	0.0		1947	37.3	10.07.1959	6.1	7.07.1964
Menschow	16	1027.1	stark bew.	NE	14	17.0	12.9	24.4	19.3	15.7	15	5.4	0.0						
Düsseldorf/Flugh.	41	1028.5	leicht bew.	NE	14	15.2	11.9	24.5	19.1	13.0	12	6.3			1969	36.6	3.07.1976	4.8	1.07.1984
Bocholt	24	1029.2	leicht bew.	NE	11	14.1	12.5	23.4	18.6	11.3	9	7.8			1947	36.3	9.07.1959	4.8	6.07.1951
Essen	161	1029.3	leicht bew.	ENE	18	14.2	11.7	22.6	19.2	13.0	12	7.1			1935	34.5	9.07.1959	4.4	5.07.1964
Lüdenscheid	392	1028.5	leicht bew.	E	7	12.8	12.0	21.2	17.2	11.4	9	6.2	1						
Kahler Asten	85.9	-	leicht bew.	NE	18	11.2	8.6	17.5	13.1	9.0	7	3.4	0.0		1955	30.4	4.07.1957	2.4	5.07.1964
Bad Lippspringe	158	1029.2	leicht bew.	NNW	4	15.0	11.3	23.4	17.6	11.9	9	6.5			1951	35.6	2.07.1952	3.4	1.07.1984
Kassel	233	1027.5	leicht bew.	N	7	15.8	9.6	22.1	17.6	13.6	12	5.3	0.0		1951	36.7	10.07.1959	4.6	7.07.1964
Göttingen	171	1028.7	leicht bew.	NNW	7	13.0	11.1	22.6	16.4	9.6	8	6.5			1947	35.0	10.07.1959	1.4	7.07.1964
Leinfelden	356	1027.9	wolkig	N	7	14.1	11.4	21.6	16.7	12.5	11	10.2			1957	33.9	10.07.1959	3.4	5.07.1964
Braunlage	610	1027.9	wolkig	NE	18	12.1	10.3	18.5	15.1	10.9	8	6.0	0.0		1936	32.0	7.07.1957	2.7	7.07.1964
Brocken	1153	-	in Wolken	NE	36	8.1	8.0	12.7	10.2	7.7	8	3.3	0.0		1951	27.3	10.07.1959	-0.1	1.07.1960
Artern	166	1027.9	stark bew.	NE	14	15.3	13.8	23.7	18.6	14.3	13	6.7	0.0		1954	36.5	10.07.1959	4.6	7.07.1964
Leipzig/Flugh.	149	1027.4	Sprühregen	N	14	14.5	13.2	23.9	18.7	13.9	14	5.3	2		1951	36.2	10.07.1959	5.5	7.07.1964
Wittenberg	106	1027.2	bedeckt	NNE	7	15.9	14.2	24.9	19.3	14.8	15	9.9	0.0		1951	36.7	10.07.1959	5.4	3.07.1979
Oschatz	152	1026.5	Regen	N	14	15.3	14.9	22.2	18.4	15.2	15	3.9	0.7						
Dresden/Flugh.	232	1025.7	Regen	N	18	14.9	14.5	21.2	17.5	14.8	15	1.2	0.8		1917	36.0	7.07.1957	6.3	9.07.1928
Doblerlug-Kir.	100	1026.8	Regen	NE	25	15.6	14.9	22.7	19.1	15.5	15	3.8	0.6		1951	36.6	10.07.1959	3.4	9.07.1962
Cottbus	70	1026.2	stark bew.	NE	11	15.6	14.3	23.2	19.3	15.5	15	0.6	4		1951	37.5	10.07.1959	5.1	3.07.1979
Görlitz	240	1024.3	Sprühregen	NE	18	15.2	14.4</												