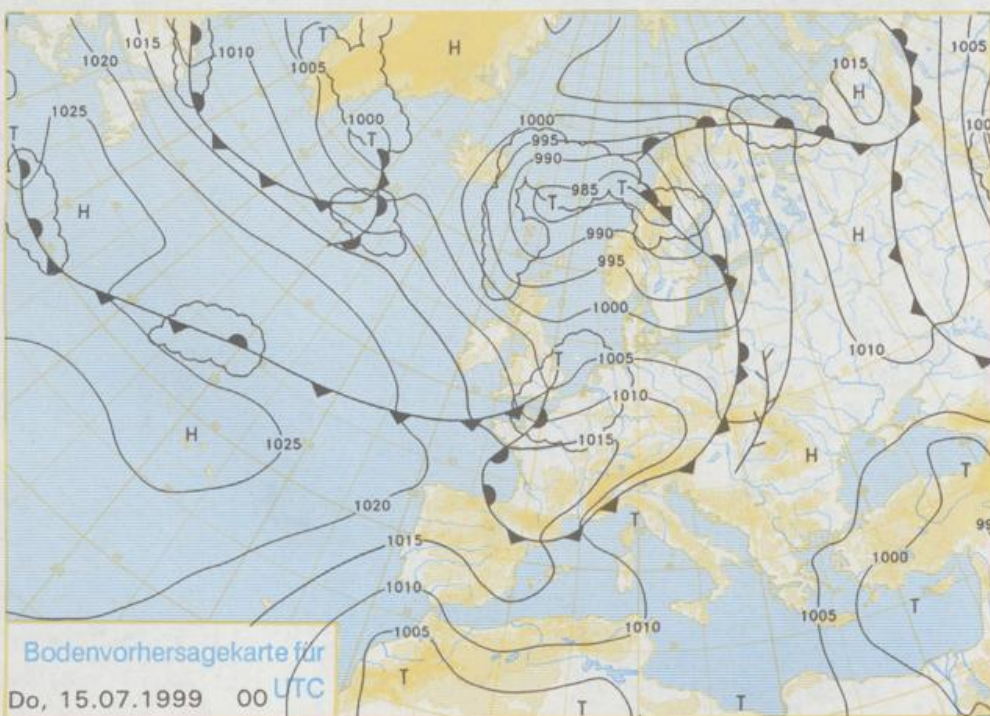


Deutschland-Vorhersage
für Mittwoch, 14.07.99

Eine Gewitterkonvergenz, die sich in einer Tiefdruckrinne bildet, zieht rasch nach Osten ab. Anschließend überquert das okkludierte Frontensystem des Zentraltiefs über dem Nordmeer ganz Deutschland. Auf seiner Rückseite fließt Meereskaltluft ein.

Im Laufe des Vormittags leben vor allem über der Osthälfte und über dem Süden Deutschlands verbreitet Gewitter auf, die z.T. recht heftig sein können. Am Nachmittag überwiegt starke Bewölkung, aus der es zeitweise regnet oder schauert. Später lockert von Westen her die Bewölkung auf, und es kommt zu längeren Aufheiterungen. Nach Frühtemperaturen um 15°C werden am Tage 20 bis 26°C erreicht. Der Wind ist anfangs schwach, lebt aber am Tage aus westlichen Richtungen mäßig auf. An der Küste und auf den Bergen wird er in Böen stark bis stürmisch.

Stereographische Projektion 1 : 60 000 000 60°N

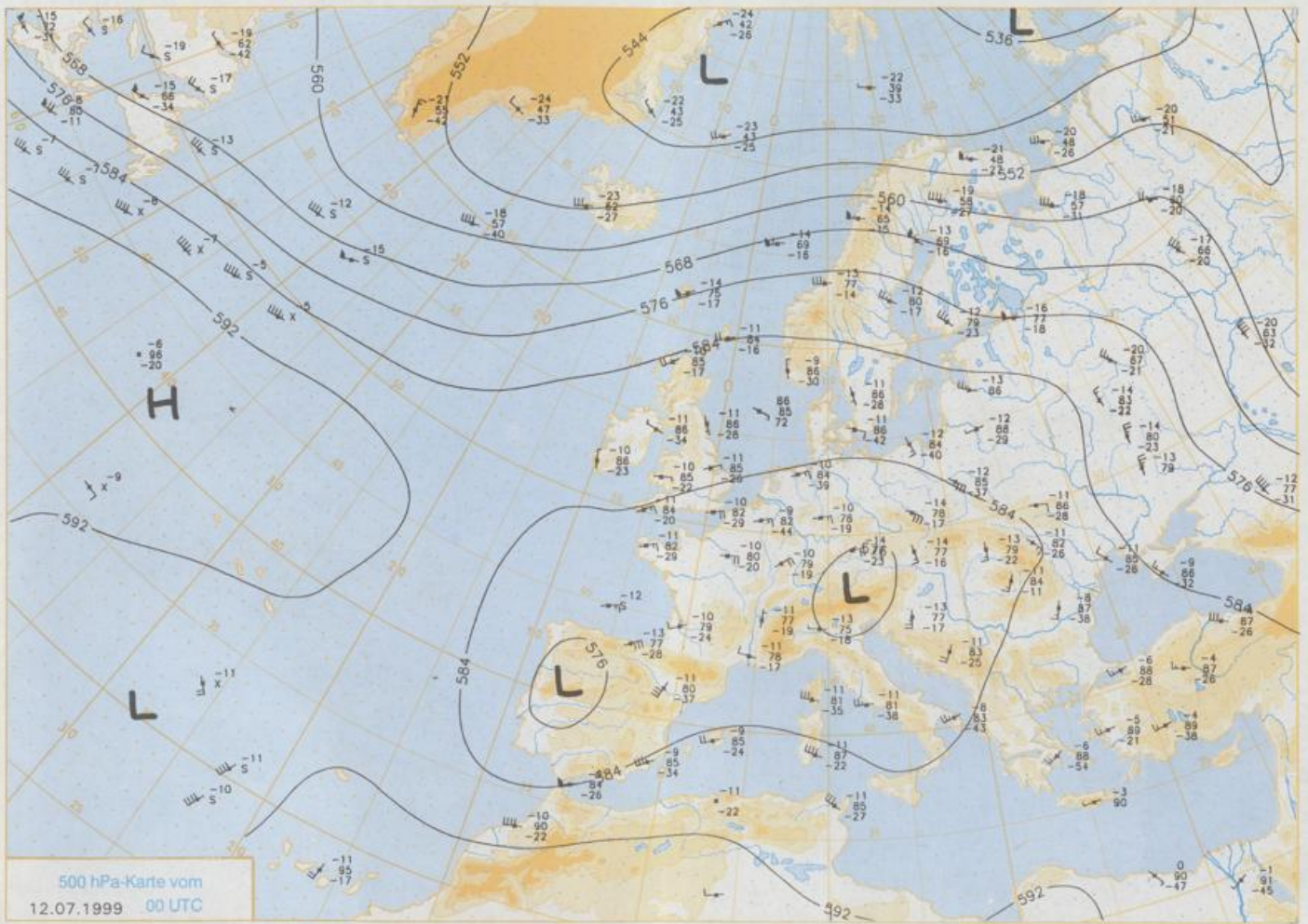


Weitere Aussichten für
Donnerstag, 15.07.99

Nach Durchzug eines Schlechtwettergebietes von Westen her freundlich, nur mäßig warm.

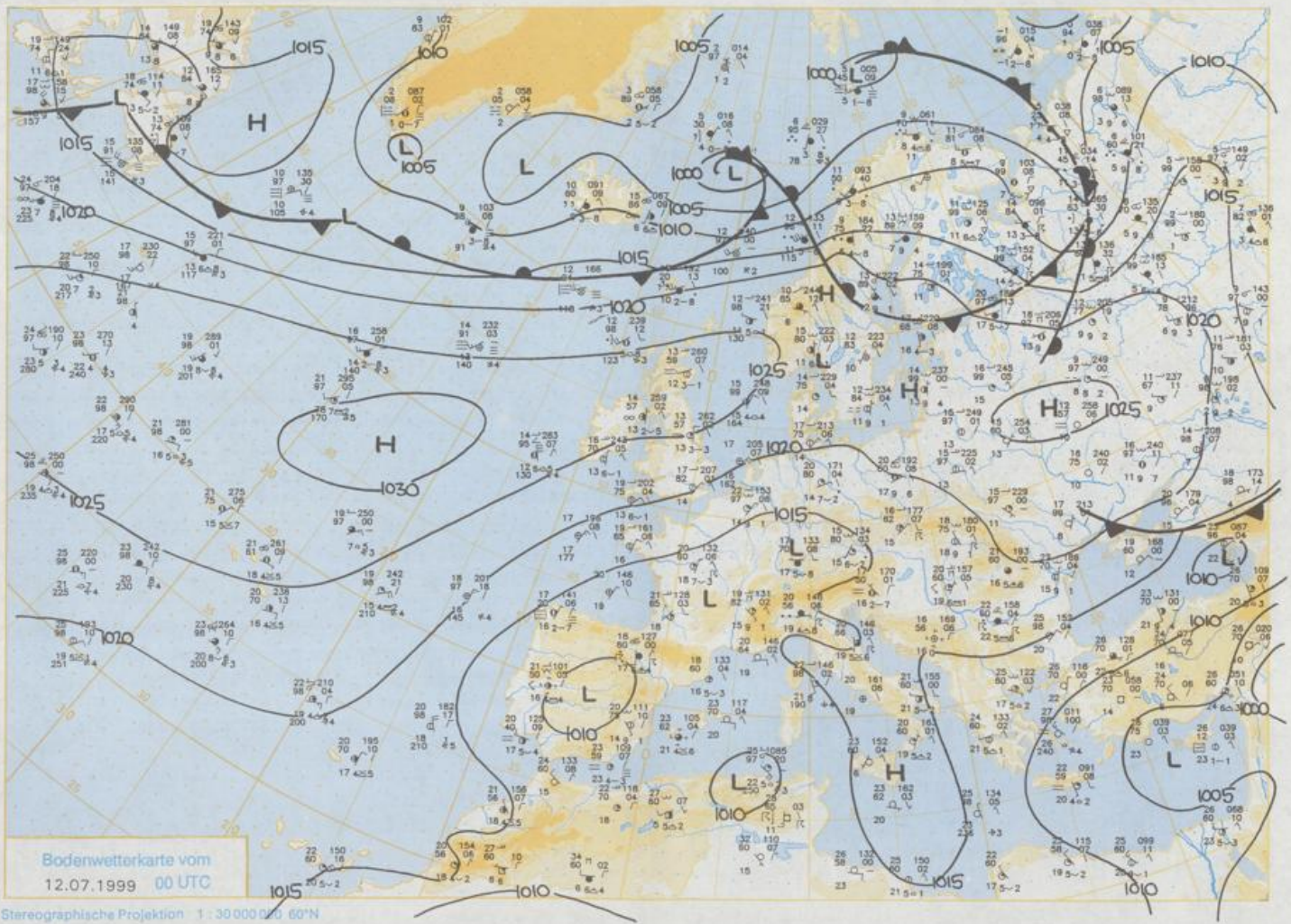
Achtung neue Telefonnummern:

Telefon: (069) 80 62 - 42 83
Telefax: (069) 80 62 - 41 23



500 hPa-Karte vom
12.07.1999 00 UTC

Stereographische Projektion 1 : 30 000 000 60°N



Wettermeldungen von Montag, dem 12. Juli 1999 06 UTC

Station	Bar.- höhe (m)	Luftdr. red.NN (hPa)	Wetter	Deutschland										Extremwerte der Lufttemperatur in der Dekade vom 11.07. bis 20.07.				
				Wind km/h	Luft 2 m	Temperaturen (Grad C)			Nacht 5 cm	Sonne Vort. Std.	RR 24h mm	Schnee höhe cm	seit	Tmax Datum	Tmin Datum			
						Tau- punkt	Max Vortag	Mittel Min										
Helgoland	8	1017.9	leicht bew.	ENE	29	19.0	16.3	23.7	20.7	18.2	16	15.1		1952	26.0	14.07.1994	10.6	17.07.1958
List / Sylt	29	1019.1	wolkenlos	NNE	18	19.0	14.7	26.6	21.5	16.6	14	15.8		1937	31.6	12.07.1941	9.6	19.07.1996
Leck	17	1019.0	wolkenlos	NE	18	18.6	14.5	26.3	20.1	15.8	13	15.9		1974	30.7	14.07.1994	3.9	14.07.1993
Husum	37	1018.5	leicht bew.	E	22	19.5	14.4	26.6	20.6	15.4	12	14.8						
Schleswig	48	1019.1	leicht bew.	ENE	14	19.3	15.2	25.8	20.5	15.7	14	16.0		1947	31.1	14.07.1994	6.6	12.07.1953
Kiel	31	1018.6	leicht bew.	ENE	14	19.3	16.0	26.7	20.4	14.4	14	15.5		1940	32.7	14.07.1994	5.0	18.07.1978
Westermarckd.	9	1018.6	leicht bew.	ENE	14	18.8	16.2	22.2	19.9	17.6	17	16.2		1948	30.6	15.07.1982	6.4	13.07.1979
Arkona	42	1019.4	wolkenlos	E	14	19.7	17.5	21.9	19.4	17.2	14	15.1		1951	28.8	18.07.1983	8.6	11.07.1965
Norderney	16	1017.3	leicht bew.	E	18	19.2	16.2	22.3	20.4	17.8	17	15.8		1947	30.9	13.07.1994	9.6	18.07.1978
Bremerhaven	11	1017.1	stark bew.	ENE	22	18.0	14.9	28.4	22.8	17.1	16	15.6		1949	32.1	11.07.1959	9.1	19.07.1996
Cuxhaven	12	1017.5	wolkig	ENE	14	18.7	15.9	26.8	21.9	18.0	17	15.6		1940	30.9	13.07.1994	8.4	11.07.1993
Hamburg/Flugh.	15	1017.2	stark bew.	NE	11	17.9	15.8	28.8	22.2	16.3	14	15.7		1891	33.5	14.07.1923	5.0	14.07.1946
Lübeck	15	1017.4	stark bew.	NNE	11	19.0	16.9	29.1	21.7	16.5	13	15.4		1890	34.8	14.07.1923	3.4	20.07.1996
Boltenhagen	17	1018.1	stark bew.	NE	22	18.0	17.3	21.4	19.6	17.4	17	15.9		1951	31.6	11.07.1959	5.9	18.07.1978
Schwerin	68	1017.3	wolkig	ENE	11	18.9	16.3	28.4	22.4	16.8	15	16.0		1946	34.2	11.07.1959	6.9	19.07.1971
Warnemünde	10	1017.9	leicht bew.	NE	4	17.4	15.7	24.2	20.2	14.7	14	16.1		1951	33.1	14.07.1994	7.3	11.07.1965
Teterow	50	1017.9	leicht bew.	N	4	17.4	10.0	28.0	21.0	13.4	12	15.5		1947	34.0	17.07.1976	5.9	19.07.1996
Barth	7	1018.2	leicht bew.	NE	7	20.7	17.4	25.0	20.2	15.2	12	16.1		1967	37.0	17.07.1976	5.3	18.07.1978
Greifswald	6	1018.2	leicht bew.	E	4	19.6	16.3	23.0	20.2	14.9	12	15.7		1951	32.3	14.07.1994	7.4	19.07.1996
Ueckermünde	7	1018.3	leicht bew.	E	11	20.6	13.5	25.7	21.7	17.9	15	14.1		1951	33.3	14.07.1994	5.8	11.07.1965
Emden	5	1016.6	wolkig	NE	11	18.3	18.0	28.1	21.8	15.5	14	15.7		1947	32.1	11.07.1983	5.1	16.07.1959
Oldenburg	20	1016.9	wolkig	NE	11	18.1	14.5	29.2	23.1	17.0	16	15.7						
Bremen/Flugh.	5	1015.8	wolkig	NE	11	18.6	15.0	29.7	24.0	18.3	18	15.3		1890	34.3	11.07.1959	4.6	20.07.1986
Soltau	78	1016.6	leicht bew.	ENE	7	19.8	14.6	29.3	23.4	17.8	17	15.5		1947	33.6	11.07.1959	2.5	19.07.1971
Boizenburg	46	1017.3	leicht bew.	NNE	7	18.3	15.1	29.3	23.3	16.5	15	15.3		1951	35.0	11.07.1959	6.2	19.07.1971
Lüchow	18	1016.6	leicht bew.	NNE	7	20.3	16.8	29.9	24.9	16.1	15	14.3		1955	35.8	11.07.1959	3.8	19.07.1971
Seehausen/Alt.	23	1016.0	leicht bew.	ENE	7	21.1	14.9	29.7	24.5	16.5	15	11.9						
Marnitz	85	1017.2	leicht bew.	NNE	4	19.3	15.4	29.2	23.6	16.7	13	15.8		1951	35.4	11.07.1959	5.8	20.07.1996
Neuruppin	39	1016.6	leicht bew.	E	11	20.7	14.8	28.0	24.0	19.5	18	11.8		1958	35.9	11.07.1959	6.3	18.07.1977
Neubrandenburg	80	1017.6	leicht bew.	ENE	11	18.4	15.9	28.1	20.8	14.8	14	15.8						
Angermünde	55	1017.1	wolkig	ENE	11	20.8	12.9	29.2	24.4	16.3	15	13.9		1951	36.4	11.07.1959	4.8	18.07.1978
Lingen	26	1015.4	stark bew.	NNE	4	19.2	15.0	29.8	23.9	17.9	17	14.3		1951	34.8	11.07.1959	5.4	19.07.1971
Münst.-Osn./Flugh.	53	1014.7	wolkig	ENE	14	21.4	14.4	29.5	23.9	18.2	15	12.1						
Osnabrück	97	1015.0	leicht bew.	ENE	18	20.9	14.1	28.6	23.3	18.2	15	14.1		1952	35.0	11.07.1959	6.3	18.07.1971
Diepholz	43	1015.6	leicht bew.	NE	7	20.3	14.8	28.9	23.9	19.6	18	14.4		1952	36.8	11.07.1959	5.2	20.07.1986
Bad Seizufien	139	1015.0	wolkig	NE	11	19.1	14.9	27.7	22.4	17.4	16	10.4		1935	34.4	11.07.1959	4.7	18.07.1971
Hannover/Flugh.	59	1015.1	leicht bew.	ENE	14	20.8	15.2	29.3	23.6	17.9	16	14.1		1936	35.0	11.07.1959	5.0	18.07.1978
Braunschweig	88	1015.7	leicht bew.	E	14	19.9	15.4	28.7	22.5	16.7	14	11.1	0.0	1891	35.5	11.07.1959	6.1	16.07.1919
Gardelegen	48	1015.6	stark bew.	NNE	4	20.0	15.0	29.8	24.8	18.4	16	11.5		1947	37.2	11.07.1959	3.1	18.07.1978
Magdeburg	85	1015.5	stark bew.	ENE	7	19.9	15.9	28.2	24.2	18.7	16	9.2	0.0	1947	36.6	11.07.1959	6.0	14.07.1987
Potsdam	100	1016.1	leicht bew.	E	18	20.6	16.2	28.1	23.8	18.1	16	8.4	0.0	1893	38.4	11.07.1959	5.8	15.07.1919
Berlin-Temp.	49	1016.5	leicht bew.	E	11	21.8	15.5	28.9	24.3	19.5	17	8.9		1876	38.1	11.07.1959	6.8	15.07.1919
Lindenberg	104	1016.1	leicht bew.	ENE	11	20.4	15.4	26.9	22.8	18.2	17	7.8		1947	38.5	11.07.1959	6.0	16.07.1977
Manschnow	16	1016.2	wolkig	E	11	18.8	15.0	28.3	23.4	17.9	16	10.3						
Düsseldorf/Flugh.	41	1013.7	leicht bew.	NE	11	20.1	15.4	29.1	23.7	17.8	16	14.4		1969	36.3	16.07.1976	5.4	18.07.1971
Bocholt	24	1014.4	leicht bew.	N	4	18.3	15.4	28.2	22.7	16.0	14	14.3		1947	35.7	16.07.1976	4.8	12.07.1986
Essen	161	1014.4	leicht bew.	ENE	11	20.0	15.0	28.0	23.6	18.7	17	13.2		1935	34.0	16.07.1976	6.5	20.07.1954
Lüdenscheid	392	1013.6	wolkig	E	7	19.6	14.7	26.8	22.2	16.2	14	12.4						
Kehler Asten	859	-	stark bew.	ENE	14	15.5	13.1	22.3	17.5	14.3	13	9.9		1955	29.6	11.07.1959	2.7	18.07.1971
Bad Lipspringe	158	1014.5	stark bew.	SW	4	19.7	16.3	27.2	22.2	16.0	14	8.8		1951	36.3	11.07.1959	2.5	18.07.1971
Kessel	233	1014.0	wolkig	N	7	19.9	16.2	26.0	22.5	18.9	18	6.2		1951	35.2	11.07.1959	5.0	18.07.1971
Göttingen	171	1014.5	wolkig	NNW	4	20.2	16.6	26.0	21.4	16.6	15	X		1947	34.4	16.07.1976	3.7	17.07.1996
Leinetalde	356	1014.3	leicht bew.	ENE	14	18.7	16.6	25.3	21.2	17.0	16	8.4	0.0	1957	33.6	11.07.1959	3.4	17.07.1971
Braunlage	610	1014.3	leicht bew.	ENE	14	18.4	15.5	23.0	19.3	16.1	15	8.7		1936	30.9	11.07.1959	3.4	18.07.1971
Brocken	1153	-	stark bew.	E	32	14.1	13.9	17.7	14.9	13.0	13	8.0		1951	25.6	11.07.1959	1.0	17.07.1971
Artern	166	1015.1	leicht bew.	NE	11	17.8	17.3	26.7	22.0	16.9	15	9.0	0.0	1954	36.3	11.07.1959	5.2	18.07.1971
Leipzig/Flugh.	149	1014.9	wolkig	E	11	19.4	17.9	26.9	21.6	17.1	16	9.5	0.0	1951	36.6	11.07.1984	5.7	18.07.1978
Wittenberg	106	1015.2	stark bew.	ENE	14	20.1	17.2	28.6	23.4	18.8	18	9.4	0.0	1951	37.7	11.07.1959	6.4	16.07.1977
Oschatz	152	1015.1	leicht bew.	E	7	19.4	17.9	26.5	21.6	17.6	16	9.3	0.0					
Dresden/Flugh.	232	1015.0	leicht bew.	SE	11	19.7	16.4	25.4	20.8	17.4	16	11.2	0.0	1917	35.8	11.07.1984	6.8	18.07.1978
Doblerflug-Kir.	100	1015.3	leicht bew.	ESE	11	21.0	20.1	26.7	22.0	18.5	17	7.7	0.0	1951	37.1	11.07.1959	3.9	18.07.1978
Cottbus	70	1015.6	leicht bew.	E	7	19.7	16.2	26.7	22.9	18.5	17	6.0		1951	38.2	11.07.1959	5.3	20.07.1996
Görlitz	240	1014.9	leicht bew.	SE	4	18.1	16.8	22.5	18.9	16.6	15	7.3	0.8	1951	35.7	18.07.1976	4.8	18.07.1978
Aachen	205	1013.9	leicht bew.	NNE	4	19.0	16.1	28.0	22.9</									