

Amtsblatt des Deutschen Wetterdienstes

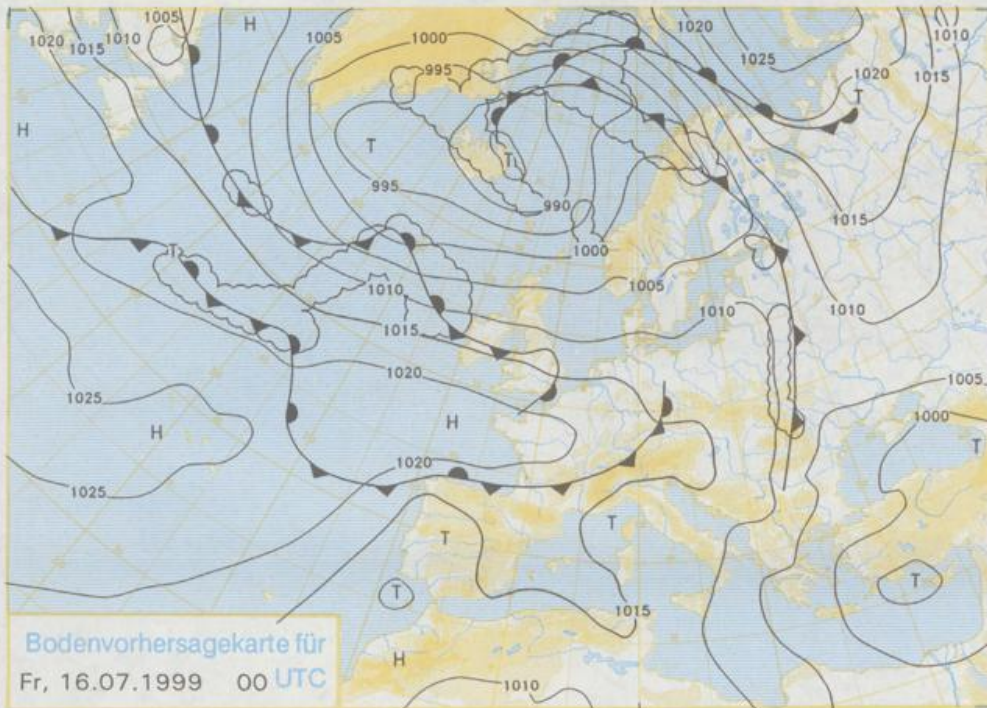
D 7311 A
ISSN 0936-5818
Schutzgebühr monatlich DM 30,25
einschließlich Versandkosten,
Einzelpreis DM 1,25
zuzüglich Versandkosten

Druck und Verlag: Deutscher Wetterdienst
Frankfurter Straße 135, 63067 Offenbach
Postanschrift: 63004 (Postfach), Telefon: ~~069 80 62 - 22 83~~
Telex: 4152871, Telefax: ~~069 80 62 - 24 84~~
LZB: BLZ 505 000 00 Kto.-Nr.: 505 01004
Erscheint täglich; nur Postbezug

Jahrgang 1999

Mittwoch, den 14. Juli

Nummer: 195



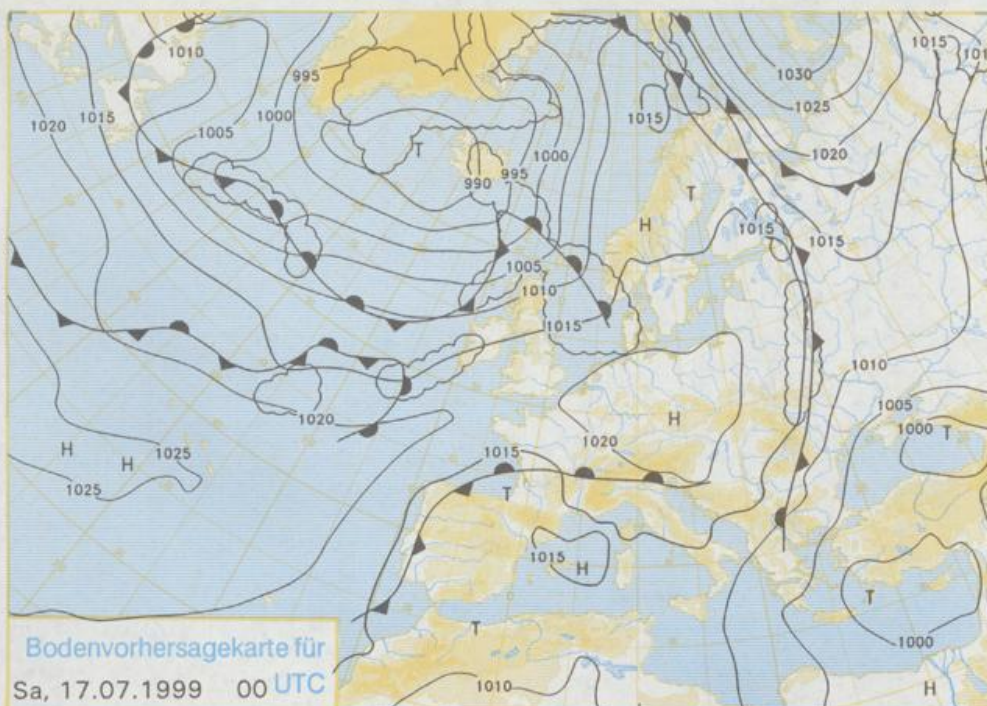
Deutschland-Vorhersage für Freitag, 16.07.99

Die nach Deutschland eingeflossene Meeresluft gelangt unter Hochdruckeinfluß und erwärmt sich wieder. Am Freitag ist es vielfach heiter, nur im Norden zieht stärkere Bewölkung durch, die etwas Regen bringt. Auch im Südosten ist es anfangs noch stärker bewölkt, es bleibt dort aber meist niederschlagsfrei. Nach Frühtemperaturen zwischen 10 und 15°C steigen die Temperaturen am Tage auf 19 bis 25°C. Der Wind weht schwach bis mäßig aus westlicher Richtung.

Weitere Aussichten für Samstag, 17.07.1999

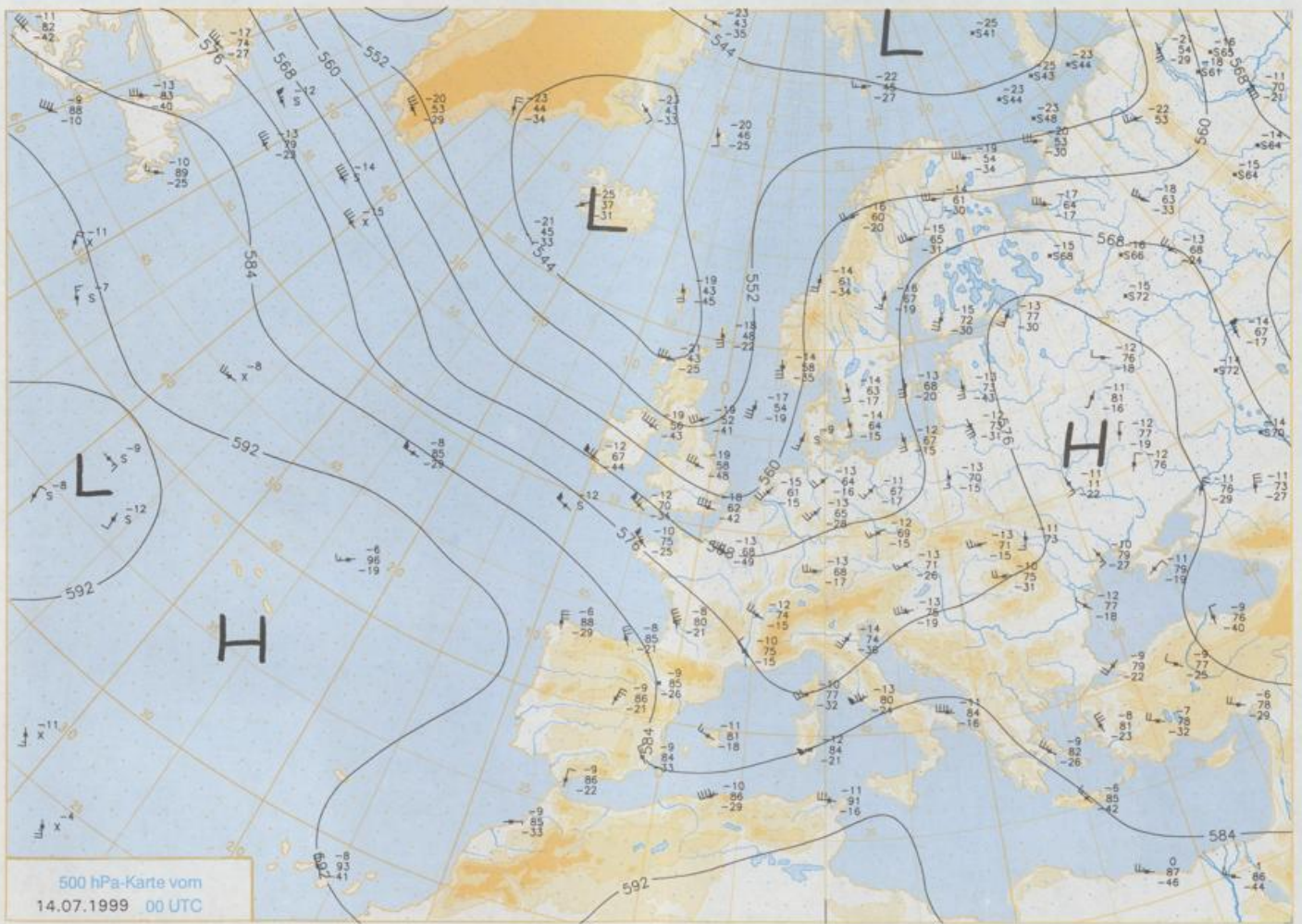
Überwiegend sonnig und trocken, im Nordosten Wolkenfelder. Tageshöchsttemperaturen um 26°C.

Stereographische Projektion 1 : 60 000 000 60°N



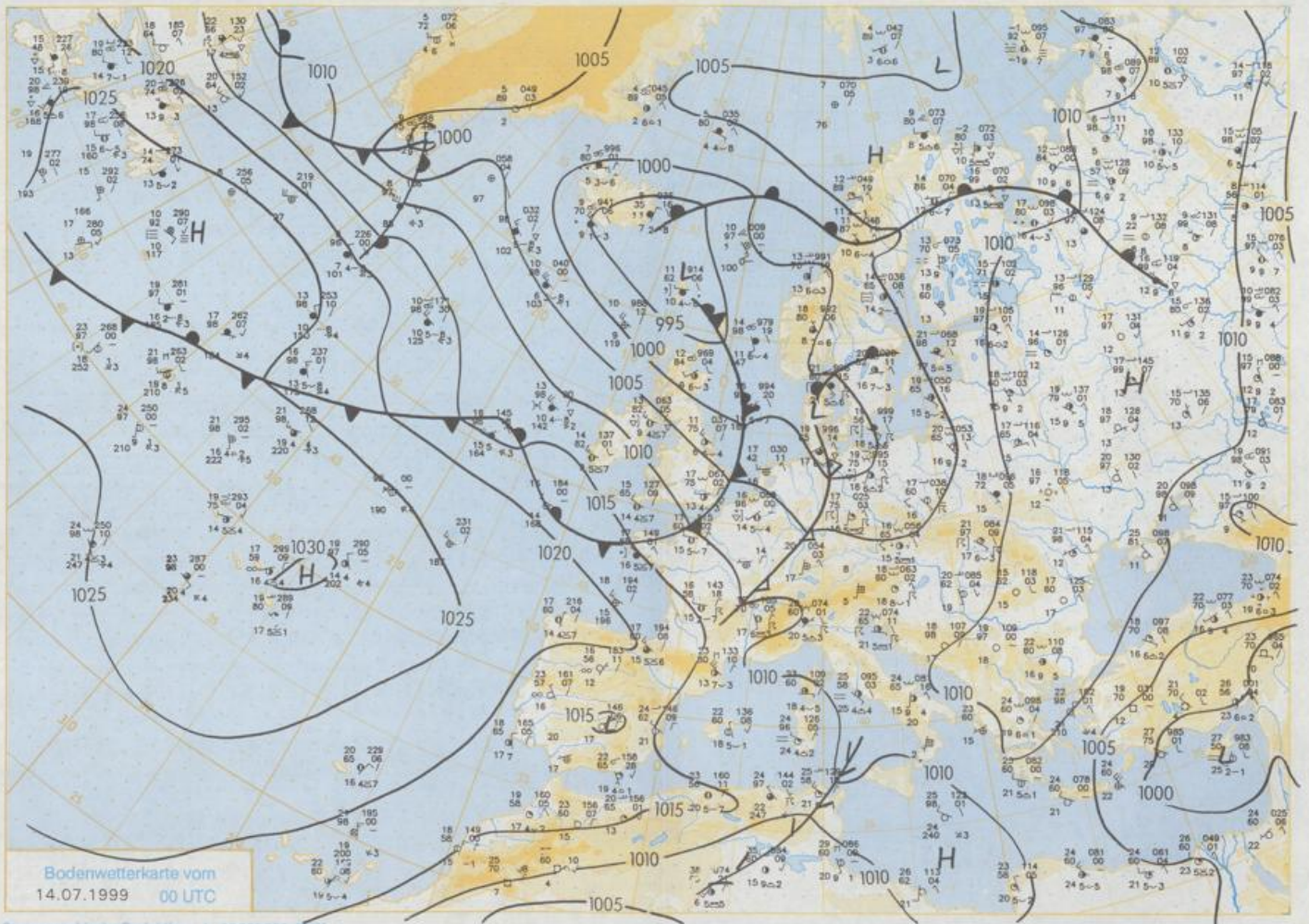
Achtung neue Telefonnummern:

Telefon: (069) 80 62 - 42 83
Telefax: (069) 80 62 - 41 23



500 hPa-Karte vom
14.07.1999 00 UTC

Stereographische Projektion 1 : 30 000 000 60°N



Bodenwetterkarte vom
14.07.1999 00 UTC

Stereographische Projektion 1 : 30 000 000 60°N

Wettermeldungen von Mittochw, dem 14. Juli 1999 06 UTC

Station	Ber.- höhe (m)	Luftdr. red.NN (hPa)	Wetter	Wind	Temperaturen (Grad C)					Nacht 5 cm	Sonne Vort. Std.	RR 24h mm	Schnee höhe cm	Extremwerte der Lufttemperatur in der Dekade vom 11.07. bis 20.07.				
					Luft		Tau-		Mittel Min					Tmax Datum	Tmin Datum			
					2 m	punkt	Max	Vortag	2 m							2 m		
Heigoland	8	1000.2	stark bew.	W	22	17.2	14.8	22.9	20.1	16.3	15	9.5	0.3	1952	26.0	14.07.1994	10.6	17.07.1958
List / Sylt	29	998.5	wolkig	WNW	29	16.6	13.9	25.4	21.4	16.5	16	6.7	2	1937	31.6	12.07.1941	9.6	19.07.1996
Leck	17	999.0	Regen	W	18	16.5	15.2	25.1	20.5	16.4	15	1.3	7	1974	30.7	14.07.1994	3.9	14.07.1993
Husum	37	999.5	stark bew.	W	22	16.4	14.4	26.4	20.2	16.3	15	6.3	18	1947	31.1	14.07.1994	6.8	12.07.1953
Schleswig	48	999.5	stark bew.	W	14	16.7	15.7	26.3	21.2	16.7	16	5.7	6	1940	32.7	14.07.1994	5.0	18.07.1978
Kiel	31	999.1	stark bew.	WSW	25	16.7	16.6	25.2	20.8	15.9	14	6.8	9	1948	30.6	15.07.1982	6.4	13.07.1979
Westermarckd. Arkona	9	998.2	nach Gewitt	W	36	18.4	18.1	24.9	20.0	17.4	17	7.2	16	1951	28.9	18.07.1983	8.6	11.07.1965
42	997.3	wolkig	SW	14	16.9	16.7	23.3	19.2	17.8	16	3.0	4	1947	30.9	13.07.1994	9.6	18.07.1978	
Norderney	16	1001.1	Regen	W	25	16.8	14.3	21.9	19.4	16.2	15	4.4	0.4	1949	32.1	11.07.1959	8.1	19.07.1996
Bremerhaven	11	1001.4	wolkig	WSW	18	16.9	14.9	26.8	21.7	16.5	16	9.5	12	1946	30.9	13.07.1994	6.4	11.07.1993
Cuxhaven	12	1000.6	wolkig	W	22	17.4	12.6	25.3	22.2	17.0	16	11.4	2	1946	30.9	13.07.1994	5.0	14.07.1948
Hamburg/Flugh.	15	1000.4	stark bew.	W	11	17.0	15.0	30.3	22.4	16.8	16	6.7	4	1890	34.8	14.07.1923	3.4	20.07.1996
Lübeck	15	999.5	bedeckt	WSW	14	17.4	16.8	28.4	20.8	16.8	15	6.8	2	1951	31.6	11.07.1959	5.9	18.07.1978
Rothenhagen	17	999.0	Regen	W	25	16.9	15.4	24.1	19.8	16.8	17	7.1	4	1946	34.2	11.07.1959	6.9	19.07.1971
Schwarin	68	999.5	stark bew.	W	22	17.0	16.0	26.6	20.5	16.9	16	5.2	14	1951	33.1	14.07.1994	7.3	11.07.1965
Warnemünde	10	998.0	Schauer	W	29	19.1	17.8	25.3	20.2	17.8	17	6.5	28	1947	34.0	17.07.1976	5.9	19.07.1996
Teterow	7	997.2	stark bew.	WSW	11	18.8	18.1	26.6	19.2	15.9	16	6.4	13	1967	37.0	17.07.1976	5.3	18.07.1978
Berth	6	997.7	stark bew.	WSW	14	18.2	17.8	27.3	19.7	16.3	14	4.7	9	1951	32.3	14.07.1994	7.4	19.07.1996
Graffswald	7	998.5	leicht bew.	SSW	11	19.3	18.8	29.9	23.4	17.5	17	7.3	0.0	1951	33.3	14.07.1994	5.8	11.07.1965
Emden	5	1001.3	stark bew.	WSW	14	16.3	16.2	26.9	21.3	14.4	13	8.5	0.0	1947	32.1	11.07.1983	5.1	16.07.1959
Oldenburg	20	1002.4	Regen	WSW	11	15.5	14.1	28.1	22.0	14.9	14	7.7	6	1890	34.3	11.07.1959	4.6	20.07.1986
Bremen/Flugh.	5	1002.4	stark bew.	WSW	14	15.4	15.1	27.5	21.0	15.1	16	7.7	6	1947	33.6	11.07.1959	2.5	19.07.1971
Soi tau	78	1002.1	wolkig	W	14	15.8	14.6	28.2	20.1	15.8	16	5.6	0.8	1951	35.0	11.07.1959	6.2	19.07.1971
Boizenburg	46	1000.7	stark bew.	W	22	17.4	16.9	29.0	21.4	16.6	16	7.2	3	1955	35.8	11.07.1959	3.8	19.07.1971
Lüchow	18	1001.3	bedeckt	W	14	17.4	16.8	29.0	21.4	16.6	16	7.2	3	1955	35.8	11.07.1959	3.8	19.07.1971
Seehausen/Altm.	23	1000.6	bedeckt	W	22	17.9	16.6	29.7	21.7	17.4	17	6.8	10	1951	35.4	11.07.1959	5.8	20.07.1996
Marnitz	85	999.9	stark bew.	W	14	17.5	16.7	27.9	21.3	15.9	13	7.6	2	1958	35.9	11.07.1959	6.3	16.07.1977
Neuruppin	39	999.8	stark bew.	W	11	18.2	17.9	27.8	21.4	17.1	15	6.6	0.0	1876	38.1	11.07.1959	6.8	15.07.1919
Neubrandenburg	80	998.7	stark bew.	W	18	18.4	17.4	28.4	21.6	16.9	17	6.8	8	1947	38.5	11.07.1959	6.0	16.07.1977
Angermünde	55	998.9	stark bew.	SW	7	18.8	18.4	28.9	22.8	17.7	16	8.7	0.8	1951	36.4	11.07.1959	4.8	18.07.1978
Lingen	26	1003.1	stark bew.	SW	11	16.1	15.3	28.9	21.7	15.6	16	9.1	4	1951	34.8	11.07.1959	5.4	19.07.1971
Münst.-Osn./Flugh.	53	1003.9	stark bew.	WSW	14	16.4	14.2	27.6	21.4	15.8	15	7.8	0.5	1952	35.0	11.07.1959	6.3	18.07.1971
Osnabrück	97	1003.5	stark bew.	WSW	11	16.0	14.2	28.3	21.4	15.9	16	6.4	0.2	1952	36.8	11.07.1959	5.2	20.07.1986
Diepholz	43	1003.0	bedeckt	SW	14	15.7	15.7	26.7	20.4	15.4	15	4.3	24	1935	34.4	11.07.1959	4.7	18.07.1971
Bad Salzuflen	139	1003.7	stark bew.	WSW	7	16.2	13.7	25.7	19.7	16.2	16	3.4	22	1936	35.0	11.07.1959	5.0	18.07.1978
Hannover/Flugh.	59	1002.3	wolkig	W	22	17.3	13.8	28.1	22.4	16.5	16	10.3	0.0	1891	35.5	11.07.1959	6.1	16.07.1919
Braunschweig	88	1002.3	wolkig	W	18	18.1	14.6	27.8	21.1	17.6	17	8.1	0.1	1947	37.2	11.07.1959	3.1	18.07.1978
Gardelengen	48	1001.3	leicht bew.	W	14	18.1	15.2	30.1	22.3	17.9	17	7.0	0.0	1947	36.6	11.07.1959	6.0	14.07.1987
Magdeburg	85	1001.8	wolkig	WNW	11	18.3	15.9	26.6	20.2	18.1	16	4.8	0.0	1893	34.8	11.07.1959	5.8	15.07.1919
Potsdam	100	1000.7	stark bew.	W	22	18.9	17.5	28.0	22.3	17.8	16	7.4	0.0	1876	38.1	11.07.1959	6.8	15.07.1919
Berlin-Temp.	49	1000.6	stark bew.	W	22	18.3	17.7	28.6	21.9	18.9	17	8.1	5	1947	38.5	11.07.1959	6.0	16.07.1977
Lindenberg	104	1000.6	stark bew.	WSW	14	19.2	17.2	28.7	22.9	16.9	16	9.7	0.1	1947	38.5	11.07.1959	6.0	16.07.1977
Manschnow	16	999.3	stark bew.	SW	11	19.1	17.9	29.3	22.2	17.7	16	7.3	2	1891	35.4	18.07.1964	6.5	17.07.1971
Düsseldorf/Flugh.	41	1005.1	Schauer	WSW	14	16.5	14.1	26.9	21.6	16.3	16	5.7	0.6	1947	35.7	16.07.1976	4.8	12.07.1986
Bocholt	24	1004.3	stark bew.	WSW	14	16.2	15.1	26.8	19.8	15.7	16	4.8	0.3	1935	34.0	16.07.1976	6.5	20.07.1954
Essen	161	1005.2	stark bew.	SW	18	15.9	14.4	26.6	21.3	15.5	15	4.3	2	1958	35.7	18.07.1964	4.0	17.07.1971
Lüdenscheid	392	1004.5	Regen	W	14	14.7	13.2	25.9	20.3	14.3	14	2.3	0.4	1951	36.0	16.07.1976	6.8	16.07.1978
Kahler Asten	859	-	in Wolken	W	22	11.2	11.2	22.1	17.1	11.2	10	4.1	22	1963	32.0	16.07.1976	4.0	17.07.1971
Bad Lippspringe	158	1004.1	Regen	W	11	15.7	14.8	27.0	20.6	15.4	15	7.5	36	1939	34.7	16.07.1976	5.3	16.07.1972
Kassel	233	1003.2	stark bew.	WNW	11	16.7	15.4	26.4	19.6	16.7	16	4.0	19	1949	35.1	11.07.1959	4.0	18.07.1971
Göttingen	171	1002.9	stark bew.	NW	7	17.5	15.7	27.5	19.8	17.2	16	4.6	4	1947	34.4	16.07.1976	3.7	17.07.1996
Leningfeld	356	1002.9	stark bew.	WNW	7	16.7	15.0	25.6	19.7	16.3	15	5.7	4	1957	33.6	11.07.1959	3.4	17.07.1971
Braunlage	610	1001.9	wolkig	WNW	11	15.5	13.0	23.8	19.0	14.9	14	6.6	2	1936	30.9	11.07.1959	3.4	18.07.1971
Brocken	1153	-	in Wolken	WNW	40	10.6	10.6	19.0	15.3	10.6	11	4.3	2	1951	25.6	11.07.1959	1.0	17.07.1971
Artern	166	1002.4	leicht bew.	WSW	14	18.6	17.1	27.9	21.6	17.2	16	8.1	3	1954	36.3	11.07.1959	5.2	18.07.1971
Leipzig/Flugh.	149	1002.0	stark bew.	W	14	19.3	17.4	27.4	19.6	17.4	17	5.0	0.0	1951	36.6	11.07.1984	5.7	18.07.1978
Wittenberg	106	1001.3	wolkig	W	11	18.8	17.1	29.4	22.0	17.9	18	6.2	0.9	1951	37.7	11.07.1959	6.4	16.07.1977
Oschatz	152	1002.0	stark bew.	WSW	18	18.8	17.1	27.5	21.5	17.8	17	8.3	0.0	1917	35.8	11.07.1984	6.8	18.07.1978
Dresden/Flugh.	232	1002.4	stark bew.	WSW	14	19.2	16.7	25.3	21.2	17.9	16	6.0	0.0	1951	37.1	11.07.1959	3.9	18.07.1978
Doberlug-Kir.	100	1001.6	bedeckt	WSW	14	19.2	18.3	27.1	22.0	18.0	16	8.3	0.0	1951	38.2	11.07.1959	5.3	20.07.1996
Cottbus	70	1001.0	stark bew.	WSW	11	19.5	16.6	27.7	23.6	18.4	17	9.4	0.0	1951	35.7	18.07.1976	4.8	18.07.1978
Görlitz	240	1001.2	wolkig	SSW	18	19.2	17.0	25.1	20.2	17.5	16	7.0	0.7	1951	35.4	18.07.1964	6.5	17.07.1971
Aachen	205	1006.0	stark bew.	WSW	14	15.9	14.9	25.7	20.6	15.8	16	5.0	2	1958	35.7	18.07.1964	4.0	17.07.1971
Nürburg-Barw.	486	1006.1	stark bew.	W	14	14.7	13.7	22.8	18.5	13.8	13	2.9	26	1951	36.0	16.07.1976	6.8	16.07.1978
Köln-Bonn/Flugh.	100	1005.6	bedeckt	WNW	7	16.0	14.9	28.1	21.0	15.9	15	4.5	6	1963	32.0	16.07.1976	4.0	17.07.1971
Bendorf	129	1005.6	stark bew.	WSW	7	18.1	13.9	28.2	21.8	17.9	17	3.8	0.0	1939	34.7	16.07.1976	5.3	16.07.1952
Bad Marienberg	555	1005.7	stark bew.	W	7	13.5	13.5	24.0	18.8	13.2	13	2.9	8	1949	35.1	11.07.1959	4.0	18.07.1971
Gießen	195	1005.3	stark bew.	W	14	17.2	13.5	27.9	21.6	17.2	16	4.1	0.0	1936	29.3	16.07.1976	3.1	17.07.1989
Bad Hersfeld	272	1004.2	stark bew.	WSW	7	17.0	16.7	24										