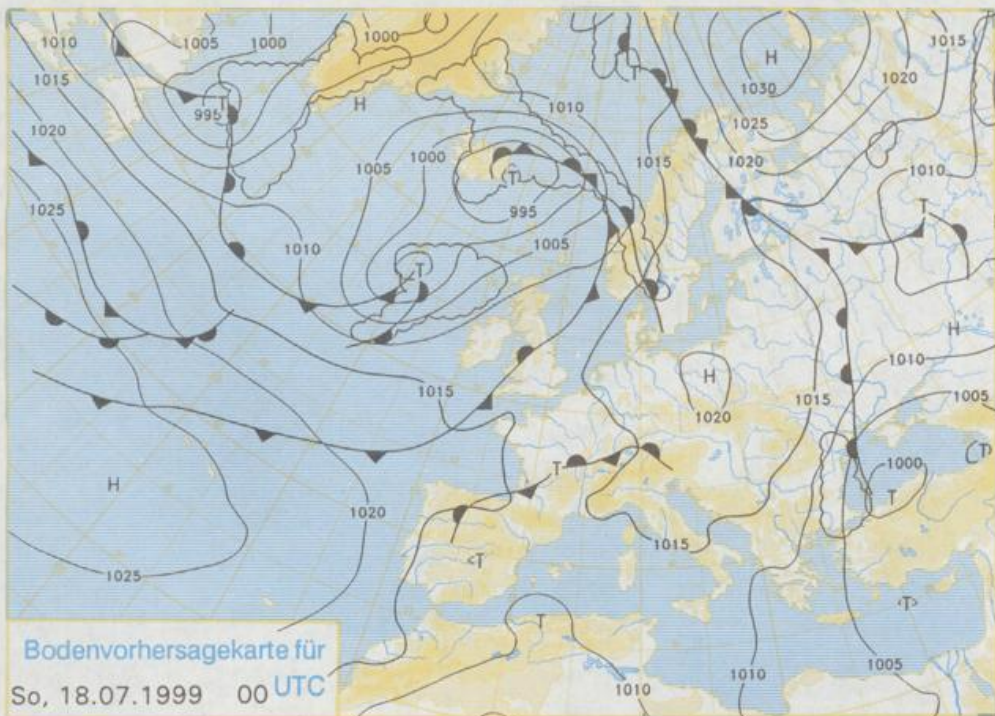


Stereographische Projektion 1 : 60 000 000 60°N



### Deutschland-Vorhersage für Samstag, den 17.7.1999

Die tags zuvor eingeflossene kühlere Meeresluft kommt am Samstag unter Hochdruckeinfluß und erwärmt sich. Die Ausläufer des Islandtiefs streifen den Norden Deutschlands mit Wolkenfeldern und auch von Frankreich her kommt mit feuchtwarmer Luft stärkere Bewölkung auf.

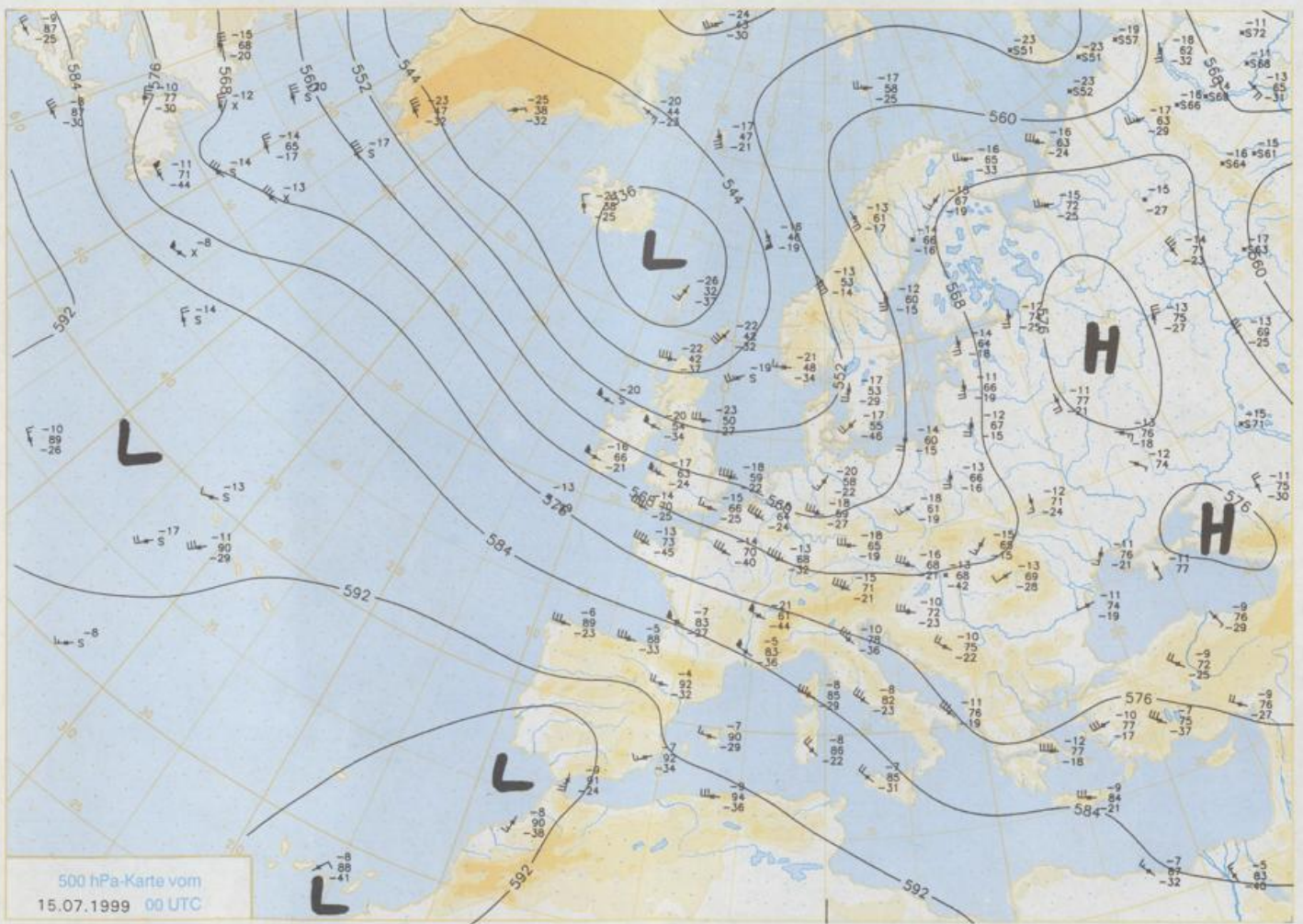
Nach Frühtemperaturen zwischen 15 und 10°C wird es überwiegend heiter oder sonnig und trocken. Im Tagesverlauf ziehen im Norden dichtere Wolkenfelder durch, im Südwesten nimmt die Bewölkung ebenfalls zu. Die Tageshöchsttemperaturen bewegen sich zwischen 20°C an der Küste und 27°C entlang des Rheins. Meist ist es nur schwach windig. Im Tagesverlauf lebt der Wind etwas auf, im Südwesten kommt er aus östlichen Richtungen, im Norden aus West bis Süd.

### Weitere Aussichten für Sonntag, den 18.7.1999

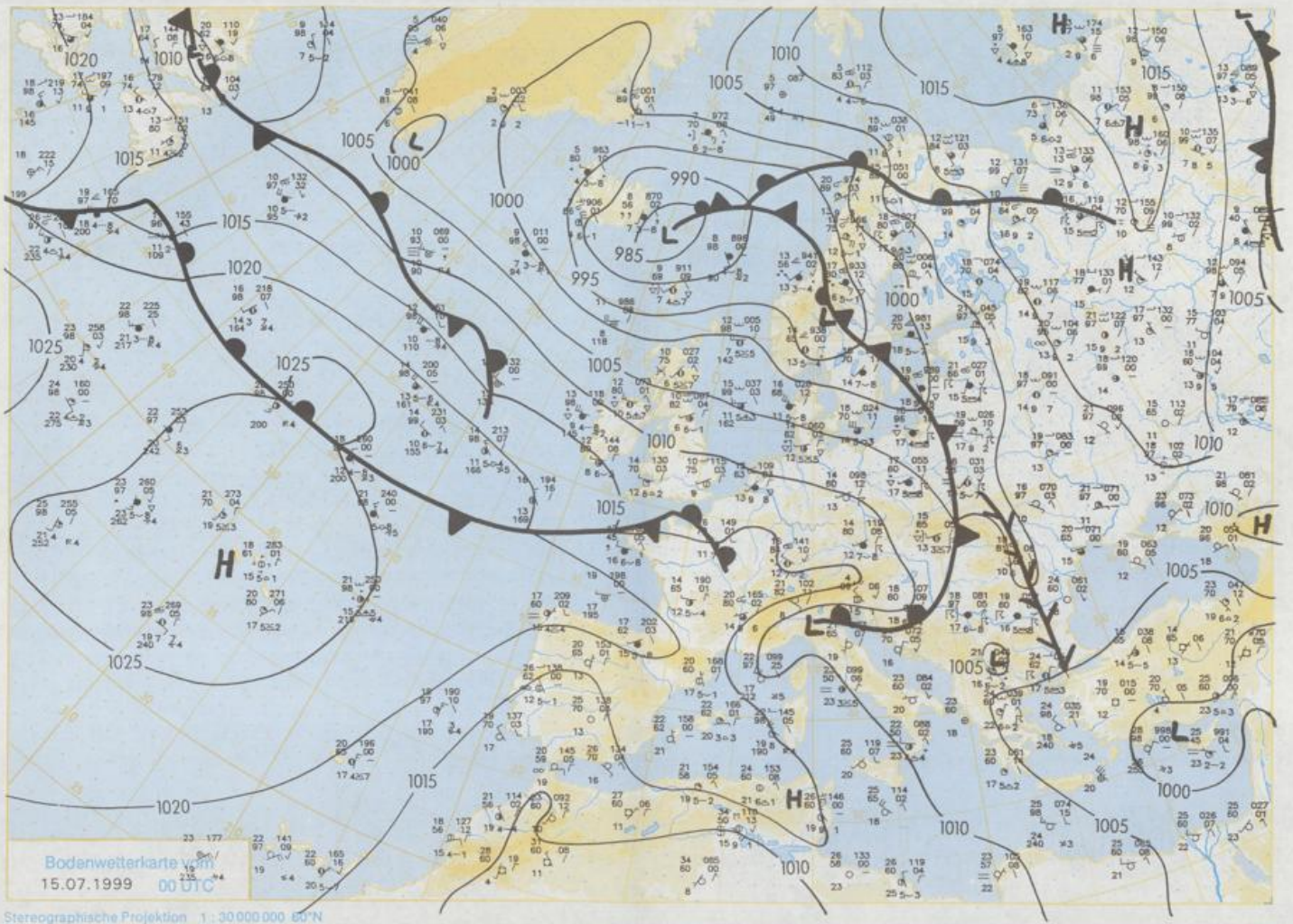
Vielfach sonnig, im Südwesten und am Alpenrand vereinzelt Gewitter möglich, Tageshöchsttemperaturen 24 bis 30°C.

**Achtung neue Telefonnummern:**

Telefon: (069) 80 62 - 42 83  
Telefax: (069) 80 62 - 41 23



Stereographische Projektion 1:30 000 000 60°N



Wettermeldungen von Donnerstag, dem 15. Juli 1999 06 UTC

Station	Bar.-höhe (m)	Luftdr. red.NN (hPa)	Wetter	Deutschland										Extremwerte der Lufttemperatur				
				Wind		Temperatur (Grad C)			Nacht 2 m	Sonne Vort.	RR 24h mm	Schnee höhe cm	in der Dekade vom 11.07.	Datum	Tmax	Tmin	Datum	
				km/h	Luft 2 m	Tau-punkt	Max Vortag	Mittel 2 m										
Heigoland	8	1008.0	leicht bew.	W	25	16.3	12.4	18.4	16.8	15.7	14	5.3	3	1952	26.0	14.07.1994	10.6	17.07.1958
List / Sylt	29	1006.7	stark bew.	W	32	15.8	10.8	19.1	16.3	13.4	13	4.4	14	1937	31.6	12.07.1941	9.6	19.07.1996
Leck	17	1007.6	leicht bew.	WSW	11	14.6	11.5	19.1	16.4	12.9	12	3.1	4	1974	30.7	14.07.1994	3.9	14.07.1993
Husum	37	1007.5	wolkig	W	7	14.3	12.3	19.2	16.3	12.8	12	5.0	7					
Schleswig	48	1008.0	wolkig	WSW	7	13.6	12.2	19.3	15.5	12.9	12	2.9	9	1947	31.1	14.07.1994	6.6	12.07.1953
Kiel	31	1008.1	stark bew.	SW	11	16.4	13.3	20.1	16.1	12.2	12	6.2	2	1940	32.7	14.07.1994	5.0	18.07.1978
Westermarkdt.	9	1007.2	wolkig	WSW	36	15.5	13.4	20.4	17.8	14.4	14	5.5	1	1948	30.6	15.07.1982	6.4	13.07.1979
Arkona	42	1006.4	stark bew.	W	32	15.3	13.1	20.6	17.9	14.4	14	5.5	0.0	1951	28.9	18.07.1983	8.6	11.07.1995
Norderney	16	1008.9	Schauer	SW	22	15.0	12.0	18.9	17.0	15.0	14	4.4	0.1	1947	30.9	13.07.1994	9.6	18.07.1978
Bremerhaven	11	1009.5	leicht bew.	WSW	22	14.6	12.4	19.6	17.0	13.7	13	3.6	2	1949	32.1	11.07.1959	9.1	19.07.1996
Cuxhaven	12	1008.7	wolkig	WSW	11	15.3	11.8	19.4	17.2	14.7	14	7.5	5	1946	30.9	13.07.1994	8.4	11.07.1993
Hamburg/Flugh.	15	1009.1	stark bew.	WSW	14	14.3	10.2	19.9	16.9	12.3	11	3.1	2	1891	33.5	14.07.1923	5.0	14.07.1946
Lübeck	15	1008.4	stark bew.	WSW	14	14.1	11.0	21.7	16.8	11.7	10	6.0	0.6	1890	34.8	14.07.1923	3.4	20.07.1996
Boltenhagen	17	1008.1	wolkig	WSW	29	14.3	11.8	21.1	16.4	11.7	11	6.6	0.6	1951	31.6	11.07.1959	5.9	18.07.1978
Schwerin	68	1008.7	wolkig	WSW	18	12.5	10.6	20.9	16.8	11.6	11	5.3	0.0	1946	34.2	11.07.1959	6.9	19.07.1971
Warnemünde	10	1007.3	leicht bew.	SW	14	14.2	10.8	21.1	18.0	13.7	13	6.1	13	1947	33.1	14.07.1994	7.3	11.07.1985
Teterow																		
Barth	7	1006.7	stark bew.	WSW	14	14.4	11.5	21.4	17.7	12.9	12	5.0	3	1967	37.0	17.07.1976	5.3	18.07.1978
Greifswald	6	1007.3	wolkig	WSW	18	13.9	11.5	23.0	18.8	12.8	11	3.9	4	1951	32.3	14.07.1994	7.4	19.07.1996
Ueckermünde	7	1008.2	leicht bew.	WSW	25	14.9	11.9	24.2	19.0	12.7	12	4.3	1	1951	33.3	14.07.1994	5.8	11.07.1985
Emden	5	1009.3	wolkig	WSW	18	14.9	13.0	19.9	16.0	13.3	12	3.8	0.0	1947	32.1	11.07.1983	5.1	16.07.1959
Oldenburg	20	1010.4	leicht bew.	WSW	11	13.7	10.7	20.4	16.4	12.1	11	2.9	2					
Bremen/Flugh.	5	1010.3	wolkig	WSW	14	13.7	12.2	21.6	15.8	11.0	10	3.1	2	1890	34.3	11.07.1959	4.6	20.07.1986
Soltau	78	1010.6	stark bew.	WSW	11	13.1	10.6	21.8	15.8	11.1	10	3.1	2	1947	33.6	11.07.1959	2.5	19.07.1971
Boizenburg	46	1009.8	leicht bew.	W	14	13.3	10.4	20.9	16.4	11.8	11	3.2	2	1951	35.0	11.07.1959	6.2	19.07.1971
Lüchow	18	1010.2	leicht bew.	WSW	14	13.6	11.5	23.6	18.0	10.5	9	4.8	0.6	1955	35.8	11.07.1959	3.8	19.07.1971
Seehausen/Altm.	23	1009.7	leicht bew.	W	18	14.1	10.7	22.6	16.4	11.9	11	4.7	5					
Marnitz	85	1009.4	leicht bew.	WSW	14	13.3	10.5	22.6	17.3	11.5	10	4.9	0.0	1951	35.4	11.07.1959	5.8	20.07.1996
Neuruppin	39	1010.0	leicht bew.	W	14	13.9	11.5	23.7	17.6	11.8	10	5.2	0.1	1958	35.9	11.07.1959	6.3	16.07.1977
Neubrandenburg	80	1008.4	wolkig	WSW	25	14.5	12.3	23.6	17.9	12.3	11	4.4	5					
Angermünde	55	1009.0	leicht bew.	W	22	14.8	10.1	25.9	19.4	13.1	12	3.7	0.0	1951	36.4	11.07.1959	4.8	18.07.1978
Lingen	26	1011.0	leicht bew.	SW	7	13.4	12.3	20.3	16.4	12.2	12	2.7	6	1951	34.8	11.07.1959	5.4	19.07.1971
Münst.-Osn./Flugh.	53	1011.7	stark bew.	WSW	14	14.6	12.1	22.4	16.7	13.3	12	4.5	0.2					
Osnabrück	97	1011.6	leicht bew.	WSW	11	13.7	12.7	21.3	16.7	12.5	11	4.5	5	1952	35.0	11.07.1959	6.3	18.07.1971
Diepholz	43	1011.0	leicht bew.	W	14	14.3	11.9	21.1	17.0	12.6	11	3.1	0.2	1952	36.8	11.07.1959	5.2	20.07.1986
Bad Salzuflen	139	1011.8	stark bew.	WSW	11	13.5	11.4	20.9	15.8	12.8	12	3.2	7	1935	34.4	11.07.1959	4.7	18.07.1971
Hannover/Flugh.	59	1010.8	wolkig	WSW	11	14.0	11.0	21.3	16.3	13.4	12	4.9	4	1936	35.0	11.07.1959	5.0	18.07.1978
Braunschweig	88	1011.5	Regen	SW	11	13.0	11.5	21.9	17.8	12.3	11	4.0	2	1891	35.5	11.07.1959	6.1	16.07.1919
Gardelegen	48	1010.6	stark bew.	WSW	11	14.1	10.6	23.0	16.7	11.7	11	6.0	0.0	1947	37.2	11.07.1959	3.1	18.07.1978
Magdeburg	85	1011.4	bedeckt	W	14	13.4	10.2	22.8	18.0	12.4	11	5.4	0.0	1947	36.6	11.07.1959	6.0	14.07.1987
Potsdam	100	1010.8	wolkig	WSW	18	14.3	11.0	24.1	18.2	12.0	10	4.3	0.0	1893	38.4	11.07.1959	5.8	15.07.1919
Berlin-Temp.	49	1010.5	leicht bew.	W	18	16.0	11.3	24.4	18.8	13.5	12	4.4	0.0	1876	38.1	11.07.1959	6.8	15.07.1919
Lindenberg	104	1010.5	leicht bew.	W	14	14.4	10.6	23.5	18.0	12.6	11	2.9	0.4	1947	38.5	11.07.1959	6.0	16.07.1977
Manschnow	16	1009.4	leicht bew.	W	18	15.8	11.0	25.1	19.1	13.0	11	1.8	0.0					
Düsseldorf/Flugh.	41	1013.0	stark bew.	WSW	14	14.0	11.9	22.0	16.5	12.9	13	2.8	3	1969	36.3	16.07.1976	5.4	18.07.1971
Bocholt	24	1011.9	wolkig	WSW	11	13.3	11.9	21.6	17.2	12.1	12	6.7	3	1947	35.7	16.07.1976	4.8	12.07.1986
Essen	161	1013.2	stark bew.	SW	14	12.8	11.7	21.5	16.7	12.1	12	3.7	9	1935	34.0	16.07.1976	6.5	20.07.1984
Lüdenscheid	392	1012.6	stark bew.	WSW	11	11.4	10.4	18.5	14.8	10.9	11	3.3	6					
Kahler Asten	859	-	Schauer	W	18	8.0	8.0	14.4	10.3	7.9	8	1.0	7	1955	29.6	11.07.1959	2.7	18.07.1971
Bad Lippspringe	158	1012.3	Regen	WSW	14	13.2	11.3	20.2	15.9	12.5	11	3.6	10	1951	36.3	11.07.1959	2.5	18.07.1971
Kassel	233	1012.2	Regen	S	7	12.7	11.3	21.8	16.2	12.4	12	3.5	4	1951	35.2	11.07.1959	5.6	18.07.1971
Göttingen	171	1012.3	stark bew.	SW	11	13.7	10.5	20.6	16.2	12.8	12	3.3	5	1947	34.4	16.07.1976	3.7	17.07.1996
Leinefelde	356	1012.2	bedeckt	W	7	12.1	10.1	18.9	15.3	11.4	11	3.4	15	1957	33.6	11.07.1959	3.4	17.07.1971
Braunlage	610	1011.7	Sprühregen	WSW	7	9.8	8.7	16.9	13.6	9.1	8	3.7	7	1936	30.9	11.07.1959	3.4	18.07.1971
Brocken	1153	-	in Wolken	W	40	5.9	5.7	12.1	9.5	5.8	6	1.3	10	1951	25.6	11.07.1959	1.0	17.07.1971
Artern	166	1012.0	stark bew.	WSW	22	14.6	11.8	22.0	16.9	13.8	13	5.4	5	1954	36.3	11.07.1959	5.2	18.07.1971
Leipzig/Flugh.	149	1012.1	stark bew.	WSW	11	14.1	12.3	22.1	18.0	13.5	12	3.6	37	1951	36.6	11.07.1959	5.7	18.07.1978
Wittenberg	106	1011.2	stark bew.	W	7	13.9	11.6	23.3	18.0	11.4	10	4.2	6	1951	37.7	11.07.1959	6.4	16.07.1977
Oschatz	152	1011.9	Regen	WSW	11	14.2	12.8	20.8	17.2	11.7	12	3.2	18					
Dresden/Flugh.	232	1012.0	stark bew.	WSW	11	14.2	12.4	20.1	16.1	13.5	12	3.1	36	1917	35.8	11.07.1984	6.8	18.07.1978
Doberlug-Kir.	100	1011.5	wolkig	WSW	11	15.0	13.4	22.8	17.2	12.7	11	1.6	5	1951	37.1	11.07.1959	3.9	18.07.1978
Cottbus	70	1011.1	leicht bew.	WSW	14	14.9	11.8	24.0	17.6	13.0	11	1.8	6	1951	38.2	11.07.1959	5.3	20.07.1996
Görlitz	240	1011.0	bedeckt	W	14	13.8	12.2	21.6	16.6	12.5	11	2.7	16	1951	35.7	18.07.1976	4.8	18.07.1978
Aachen	205	1013.3	wolkig	SW	14	13												