

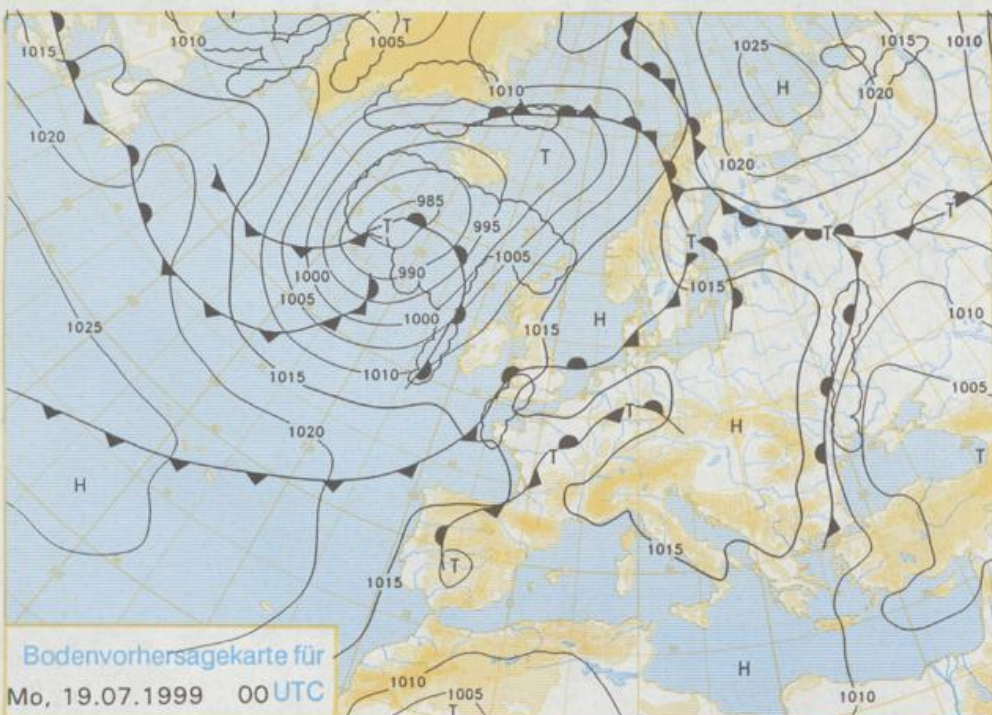
Deutschland-Vorhersage für Sonntag, 18.7.1999

Anfangs dominiert noch in ganz Deutschland Hochdruckeinfluß. Im Tagesverlauf setzt von Südwesten her Druckfall ein, und im Bereich einer flachen Tiefdruckzone strömt schwülwarme Luft in den Südwesten Deutschlands ein. Es ist heiter oder sonnig. Im Südschwarzwald und im Allgäu kommt es zu stärkerer Quellwolkenbildung, und es sind dort einzelne Schauer und Gewitter zu erwarten. Nach Frühtemperaturen zwischen 17 und 12°C steigen die Werte tagsüber auf 22 bis 29°C an, wobei es an der Küste am kühlgsten ist. Es ist schwachwindig.

Stereographische Projektion 1 : 60 000 000 60°N

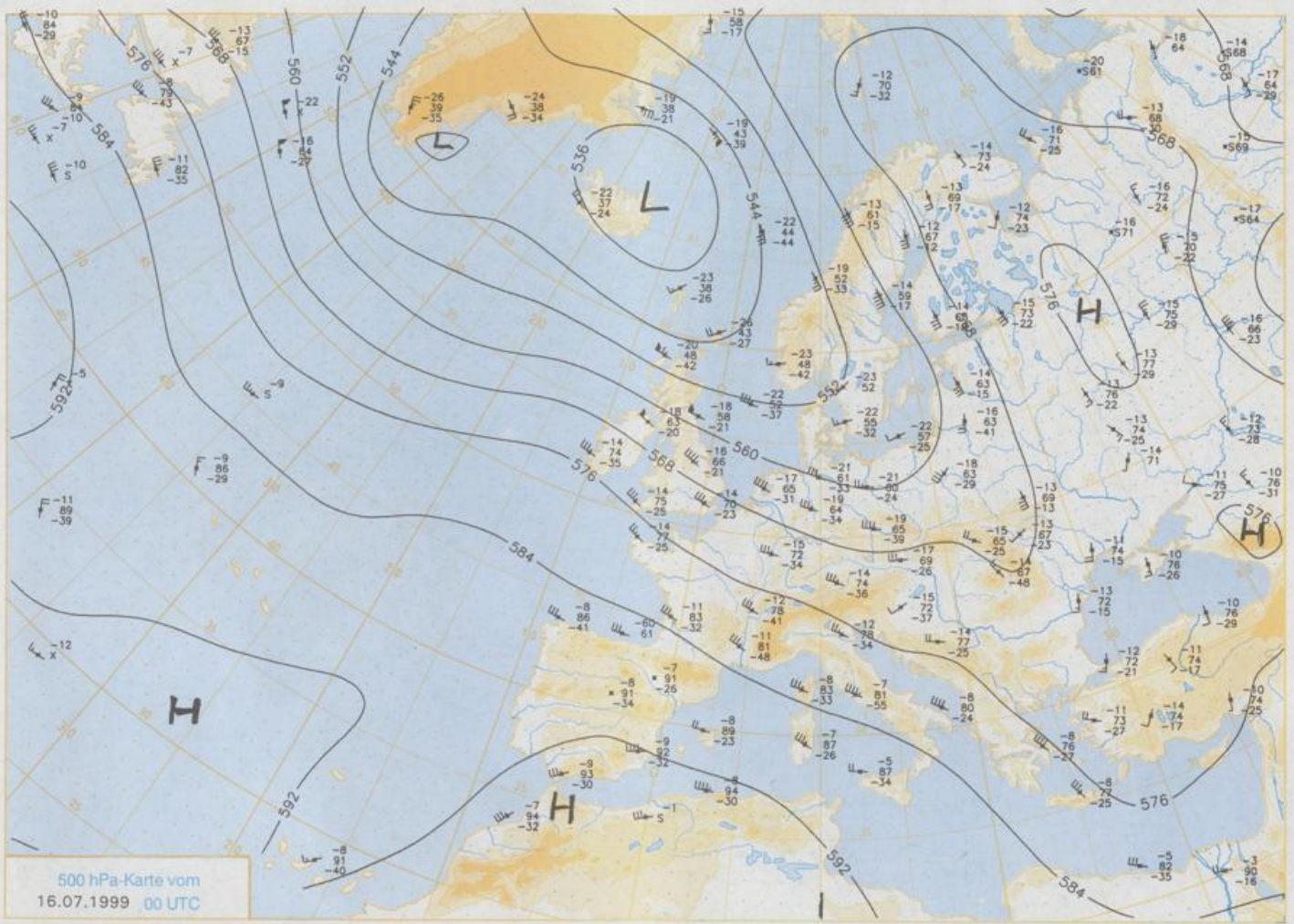
Weitere Aussichten für Montag, 19.7.1999

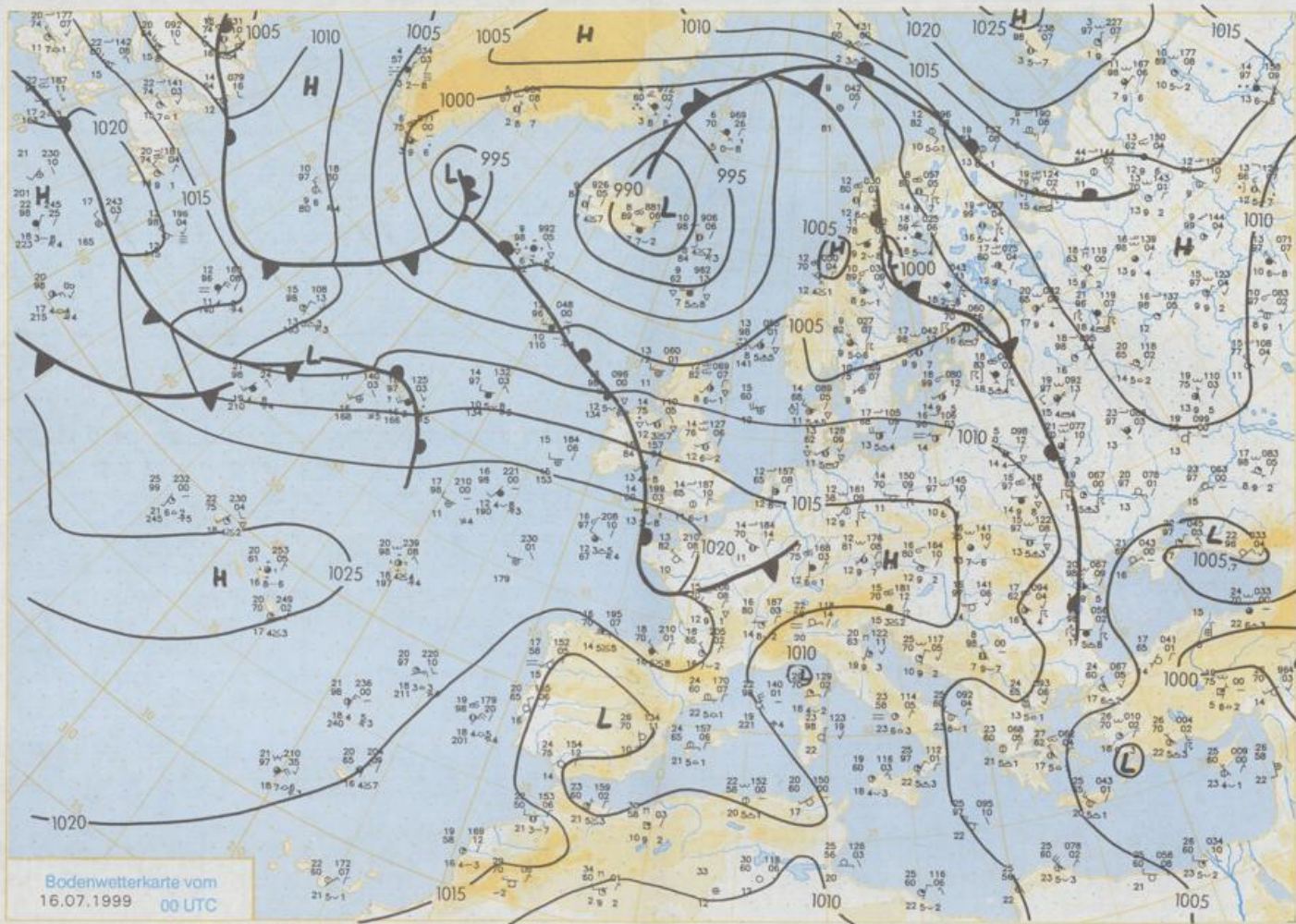
Schwülwarm. Meist heiter, im Norden, Westen und Süden einzelne Schauer und Gewitter.



Achtung neue Telefonnummern:

Telefon: (069) 80 62 - 42 83
Telefax: (069) 80 62 - 41 23





Stereographische Projektion 1 : 30 000 000 60°N

Wettermeldungen von Freitag, dem 16. Juli 1999 06 UTC

Station	Bar.-höhe (m)	Luftdr. red.NN (hPa)	Wetter	Deutschland										Extremwerte der Lufttemperatur				
				Wind		Temperaturen (Grad C)			Sonne Vort.	RR 24h mm	Schnee höhe cm	in der Dekade vom		11.07. bis 20.07.				
				km/h	Luft 2 m	Tau-punkt	Max Vortag	Mittel Min 2 m				Nacht 2 m	5 cm	Tmax Datum	Tmin Datum			
Heiligoland	8	1013.4	leicht bew.	WSW	32	16.7	13.7	18.3	15.9	15.5	14	8.3	0.2	1952	26.0	14.07.1994	10.6	17.07.1958
List / Sylt	29	1012.4	wolkig	WSW	22	15.5	12.0	18.6	15.7	14.0	12	5.1	0.6	1937	31.6	12.07.1991	9.6	19.07.1996
Leck	17	1013.3	leicht bew.	still		13.3	11.1	18.7	15.2	11.5	9	6.1	5	1974	30.7	14.07.1994	3.9	14.07.1993
Husum	37	1013.5	leicht bew.	SSW	4	13.6	11.6	18.6	14.8	12.3	10	7.8	0.8					
Schleswig	48	1014.1	wolkig	WSW	11	13.7	11.0	18.7	14.9	11.7	10	4.6	5	1947	31.1	14.07.1994	6.6	12.07.1953
Kiel	31	1013.8	leicht bew.	SW	14	15.4	12.0	19.6	14.8	11.5	10	6.1	2	1940	32.7	14.07.1994	5.0	18.07.1978
Westermarktdf.	9	1013.5	wolkig	WSW	29	14.9	11.1	18.9	16.5	14.6	14	5.4	0.0	1948	30.6	15.07.1982	6.4	13.07.1979
Arkona	42	1013.2	wolkig	WSW	25	14.1	12.4	18.5	14.8	11.6	11	4.8	3	1951	28.9	18.07.1983	6.5	11.07.1965
Norderney	16	1014.4	leicht bew.	SW	25	15.0	12.3	18.9	15.6	14.3	13	4.4	6	1947	30.9	13.07.1994	9.6	18.07.1978
Bremerhaven	11	1015.1	leicht bew.	SW	22	14.6	11.4	19.5	16.2	13.5	12	4.8	3	1949	32.1	11.07.1959	9.1	19.07.1996
Cuxhaven	12	1014.3	wolkig	WSW	18	16.7	11.5	19.0	16.0	14.1	12	6.6	0.1	1946	30.9	13.07.1994	8.4	11.07.1993
Hamburg/Flugh.	15	1014.8	leicht bew.	WSW	11	14.1	10.6	19.2	15.5	11.1	9	3.9	3	1891	33.5	14.07.1923	5.0	14.07.1948
Lübeck	15	1014.5	leicht bew.	WSW	14	13.3	11.4	21.8	15.1	10.4	7	3.3	0.2	1890	34.8	14.07.1923	3.4	20.07.1996
Boltenhagen	17	1014.4	wolkig	SW	11	13.7	11.9	20.2	14.6	11.0	10	6.0	0.2	1951	31.6	11.07.1959	5.9	18.07.1978
Schwerin	68	1014.7	leicht bew.	WSW	11	13.6	11.1	20.3	15.3	11.9	11	5.5	0.2	1946	34.2	11.07.1959	6.9	19.07.1971
Warnemünde	10	1013.6	leicht bew.	WSW	14	14.2	11.1	19.6	15.3	12.5	12	3.6	0.0	1951	33.1	14.07.1994	7.3	11.07.1965
Teterow														1947	34.0	17.07.1976	5.9	19.07.1996
Barth	7	1013.3	wolkig	SW	11	13.2	12.1	19.4	14.4	10.6	9	3.5	0.8	1967	37.0	17.07.1976	5.3	18.07.1978
Greifswald	6	1014.0	leicht bew.	WSW	14	13.2	10.9	20.1	16.4	11.7	10	6.4	0.0	1951	32.3	14.07.1994	7.4	19.07.1996
Ueckermünde	7	1014.9	wolkig	WSW	18	14.0	12.0	20.4	14.5	11.2	10	3.6	3	1951	33.3	14.07.1994	5.8	11.07.1965
Emden	5	1014.8	leicht bew.	SW	11	14.1	11.5	20.0	15.3	12.5	11	6.2	0.4	1947	32.1	11.07.1983	5.1	16.07.1959
Oldenburg	20	1015.9	leicht bew.	WSW	7	12.5	9.6	20.2	15.9	9.2	6	4.8	0.2					
Bremen/Flugh.	5	1016.1	leicht bew.	WSW	7	12.2	11.9	21.5	14.8	8.4	6	4.8	5	1890	34.3	11.07.1959	4.6	20.07.1986
Sołtau	78	1016.2	leicht bew.	WSW	7	12.1	11.0	20.7	15.0	9.7	9	5.2	2	1947	33.6	11.07.1959	2.5	19.07.1971
Boizenburg	46	1015.6	wolkenlos	WSW	14	13.0	11.0	20.2	16.1	11.2	10	8.2	0.7	1951	35.0	11.07.1959	6.2	19.07.1971
Lüchow	18	1015.6	leicht bew.	WSW	7	13.0	12.3	21.5	16.4	10.1	9	7.8	1	1955	35.8	11.07.1959	3.8	19.07.1971
Seehausen/Altm.	23	1015.2	leicht bew.	WSW	14	12.3	10.7	20.9	15.1	11.0	10	7.7	0.3					
Marnitz	85	1015.3	wolkenlos	W	7	13.8	10.8	21.8	15.4	12.1	9	7.1	0.0	1951	35.4	11.07.1959	5.8	20.07.1996
Neuruppin	39	1015.7	wolkig	W	7	12.4	10.0	20.4	15.6	10.7	9	6.9	0.9	1958	35.9	11.07.1959	6.3	16.07.1977
Neubrandenburg	80	1014.8	wolkig	WSW	14	13.7	12.6	20.5	15.0	11.3	10	3.2	0.6					
Angermünde	55	1015.2	leicht bew.	W	14	13.6	11.7	21.1	15.6	11.6	10	5.1	2	1951	36.4	11.07.1959	4.8	18.07.1978
Lingen	26	1016.1	leicht bew.	SSW	4	12.3	11.9	20.4	16.0	10.5	10	9.8	2	1951	34.8	11.07.1959	5.4	19.07.1971
Münst.-Osn./Flugh.	53	1016.7	leicht bew.	E	4	11.9	11.3	20.5	15.6	9.3	7	6.1	0.2					
Osnabrück	97	1016.5	leicht bew.	WSW	4	14.1	11.6	20.8	16.2	10.4	7	8.2	0.0	1952	35.0	11.07.1959	6.3	18.07.1971
Diepholz	43	1016.4	leicht bew.	SW	7	12.7	11.7	20.2	16.0	9.3	7	8.7		1952	36.8	11.07.1959	5.2	20.07.1986
Bad Seelze	139	1016.7	wolkig	SSW	7	12.8	11.8	19.5	15.0	10.6	9	3.8	0.8	1935	34.4	11.07.1959	4.7	18.07.1971
Hannover/Flugh.	59	1016.0	leicht bew.	W	11	14.0	11.7	21.4	15.7	9.8	6	5.0	0.0	1936	35.0	11.07.1959	5.0	18.07.1978
Braunschweig	88	1016.8	wolkig	WSW	7	13.8	11.4	19.6	14.9	11.4	9	3.9	0.1	1891	35.5	11.07.1959	6.1	16.07.1919
Gardelegen	48	1016.0	wolkig	W	7	12.1	10.7	20.3	15.8	8.8	7	2.9	2	1947	37.2	11.07.1959	3.1	18.07.1978
Magdeburg	85	1016.5	stark bew.	SW	7	12.4	10.3	19.2	15.2	10.0	7	1.5	0.2	1947	36.6	11.07.1959	6.0	14.07.1987
Potsdam	100	1016.3	leicht bew.	WSW	11	13.0	11.0	21.6	15.6	11.0	9	5.1	0.0	1893	38.4	11.07.1959	5.8	15.07.1919
Berlin-Temp.	49	1016.1	leicht bew.	WNW	14	15.2	11.5	21.7	17.2	12.7	8	6.2	0.0	1876	38.1	11.07.1959	6.8	15.07.1919
Lindenberg	104	1016.1	wolkenlos	W	14	13.4	10.9	20.9	15.3	11.6	10	7.1	0.5	1947	38.5	11.07.1959	6.0	16.07.1977
Menschnow	16	1015.1	leicht bew.	SW	7	13.7	11.6	22.0	16.0	10.0	8	6.0	0.9					
Düsseldorf/Flugh.	41	1017.2	leicht bew.	WSW	11	15.2	11.6	21.2	17.4	12.9	11	5.3		1969	36.3	16.07.1976	5.4	18.07.1971
Bocholt	24	1016.3	leicht bew.	SSW	7	14.2	12.9	20.9	16.5	11.2	10	8.9	0.5	1947	35.7	16.07.1976	4.8	12.07.1986
Essen	161	1017.4	wolkig	SSW	11	13.9	10.9	20.6	16.9	13.0	10	5.3	0.0	1935	34.0	16.07.1976	6.5	20.07.1954
Lüdenscheid	392	1016.9	wolkig	W	4	12.6	10.4	19.0	14.1	11.3	10	3.4	0.1					
Kahler Asten	859	-	wolkig	W	11	10.3	8.8	14.4	10.1	8.2	5	3.2	0.1	1955	29.6	11.07.1959	2.7	18.07.1971
Bad Lippspringe	158	1016.9	stark bew.	S	4	13.1	12.4	19.8	14.2	9.3	7	2.8	0.6	1951	36.3	11.07.1959	2.5	18.07.1971
Kassel	233	1016.8	stark bew.	SSW	7	12.7	11.8	19.8	14.4	11.0	10	1.5	0.1	1951	35.2	11.07.1959	5.6	18.07.1971
Göttingen	171	1016.8	wolkig	S	4	12.8	12.2	19.6	13.9	9.2	8	2.5	1	1947	34.4	16.07.1976	3.7	17.07.1996
Leinefelde	356	1016.6	stark bew.	still		12.8	12.5	18.1	12.9	9.8	7	2.0	5	1957	33.6	11.07.1959	3.4	17.07.1971
Braunlage	610	1016.5	leicht bew.	WSW	7	10.7	10.7	15.5	10.6	6.1	3	2.2	2	1936	30.9	11.07.1959	3.4	18.07.1971
Brocken	1153	-	in Wolken	WSW	29	7.3	7.1	10.5	7.1	6.3	5	1.7	7	1951	25.6	11.07.1959	1.0	17.07.1971
Artern	166	1017.3	leicht bew.	WSW	4	11.8	11.4	19.8	14.8	10.6	8	1.9	5	1954	36.3	11.07.1959	5.2	18.07.1971
Leipzig/Flugh.	149	1017.0	leicht bew.	SW	7	13.6	11.6	19.4	15.5	11.3	10	3.1	0.0	1951	36.6	11.07.1959	5.7	18.07.1978
Wittenberg	106	1016.4	leicht bew.	W	4	12.7	11.1	20.6	16.1	10.0	9	2.9	0.1	1951	37.7	11.07.1959	6.4	16.07.1977
Oschatz	152	1017.0	wolkenlos	WSW	14	13.2	11.9	19.4	15.3	11.2	10	3.7	0.0					
Dresden/Flugh.	232	1017.0	wolkenlos	WSW	11	13.8	10.9	17.9	14.3	11.9	10	4.4	0.7	1917	35.8	11.07.1984	6.8	18.07.1978
Doberlug-Kir.	100	1016.8	wolkenlos	WSW	11	13.6	12.8	19.4	15.2	11.8	9	4.3	0.7	1951	37.1	11.07.1959	3.9	18.07.1978
Cottbus	70	1016.2	wolkenlos	WSW	11	14.5	12.2	20.8	15.8	12.4	10	6.0	2	1951	38.2	11.07.1959	5.3	20.07.1996
Görlitz	240	1016.3	leicht bew.	WSW	7	13.5	11.1	19.0	13.8	10.3	8	1.5	0.0	1951	35.7	18.07.1976	4.8	18.07.1978
Aachen	205	1017.8	stark bew.	SW	7	13.8												