

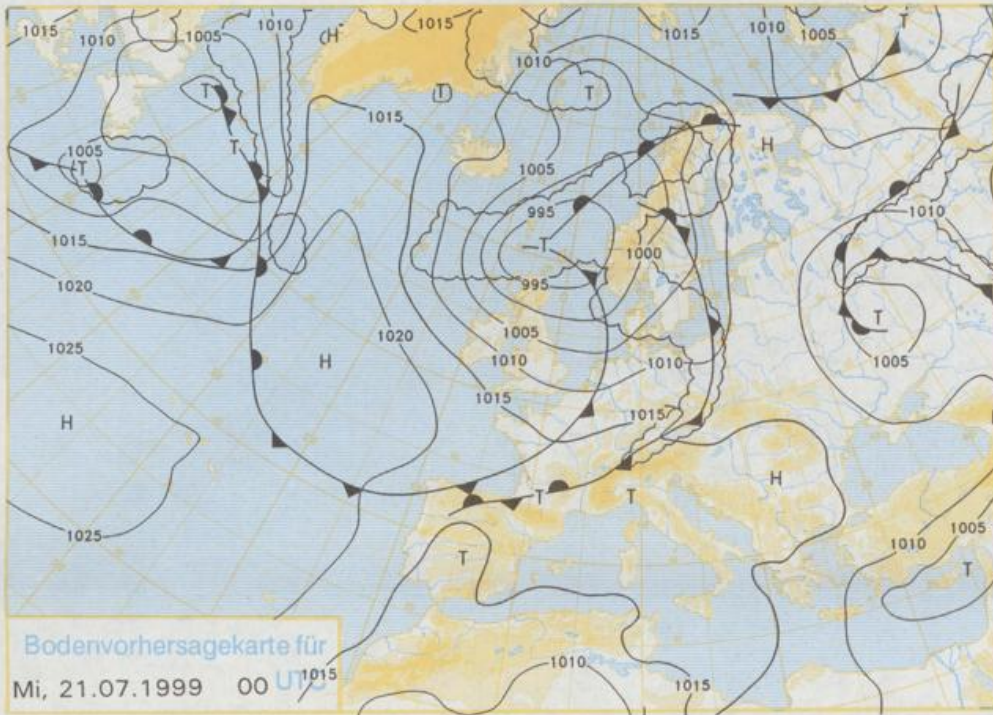
D 7311 A  
ISSN 0936-5818  
Schutzgebühr monatlich DM 30,25  
einschließlich Versandkosten,  
Einzelpreis DM 1,25  
zuzüglich Versandkosten

Druck und Verlag: Deutscher Wetterdienst  
Frankfurter Straße 135, 63067 Offenbach  
Postanschrift: 63004 (Postfach), Telefon: 069 80 62 22 65  
Telex: 4152871, Telefax: 069 80 62 41 23  
LZB: BLZ 505 000 00 Kto.-Nr.: 505 01004  
Erscheint täglich; nur Postbezug

Jahrgang 1999

Montag, den 19. Juli

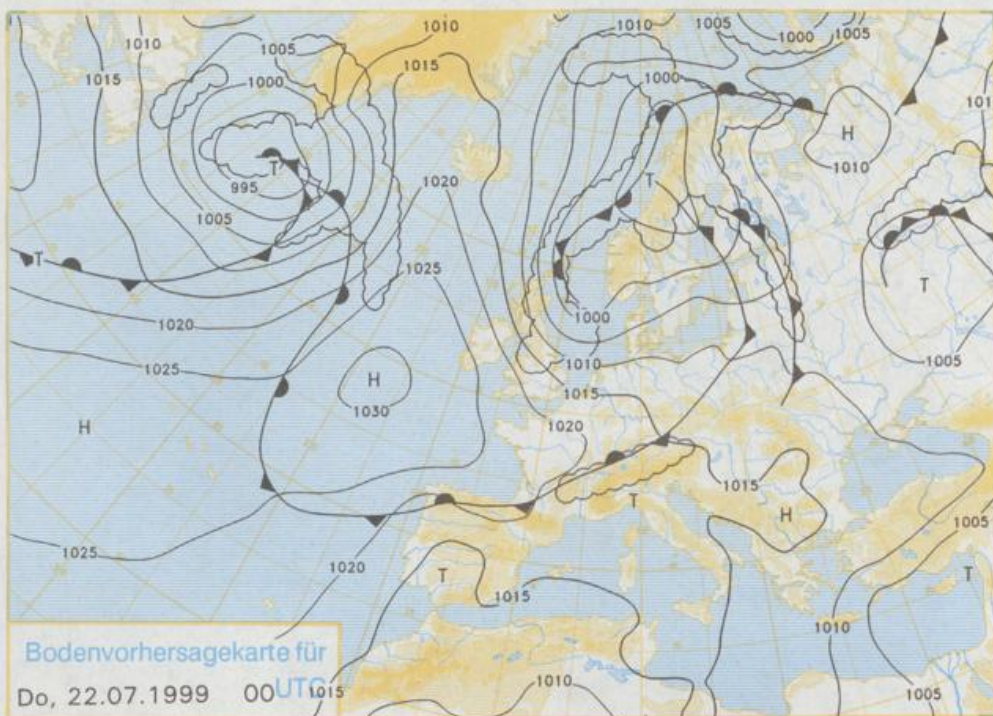
Nummer: 200



### Deutschland-Vorhersage für Mittwoch, 21.07.1999

Deutschland gelangt in den Zustrom atlantischer Luftmassen. An der Vorgrenze zu der kontinentalen Warmluft entwickelt sich im Alpenraum ein Regen- und Gewittergebiet. In den anderen Bereichen überwiegt vorübergehend Hochdruckeinfluß. Die Temperaturen gehen zwar nach und nach zurück, es bleibt aber dort nahezu niederschlagsfrei. Nach Frühwerten zwischen 12 und 17° werden am Tage höchstens noch 23 bis 28°C erreicht. Aus der vielfach aufgelockerten Bewölkung entstehen im Norden nur einzelne, im Alpenraum mehrfach gewittrige Schauer. der Wind weht mäßig aus Südwest und frischt gelegentlich böig auf.

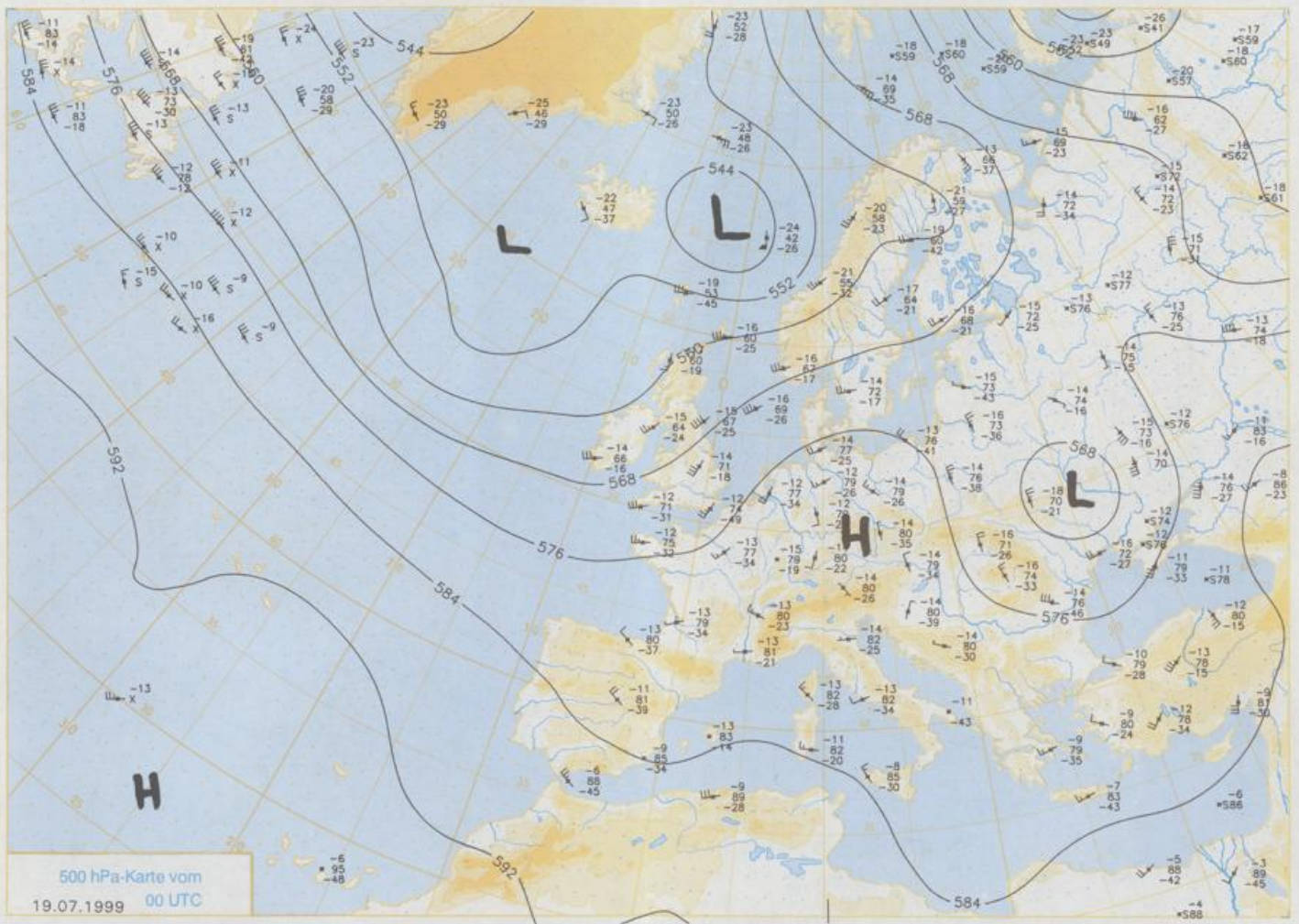
Stereographische Projektion 1 : 60 000 000 60°N

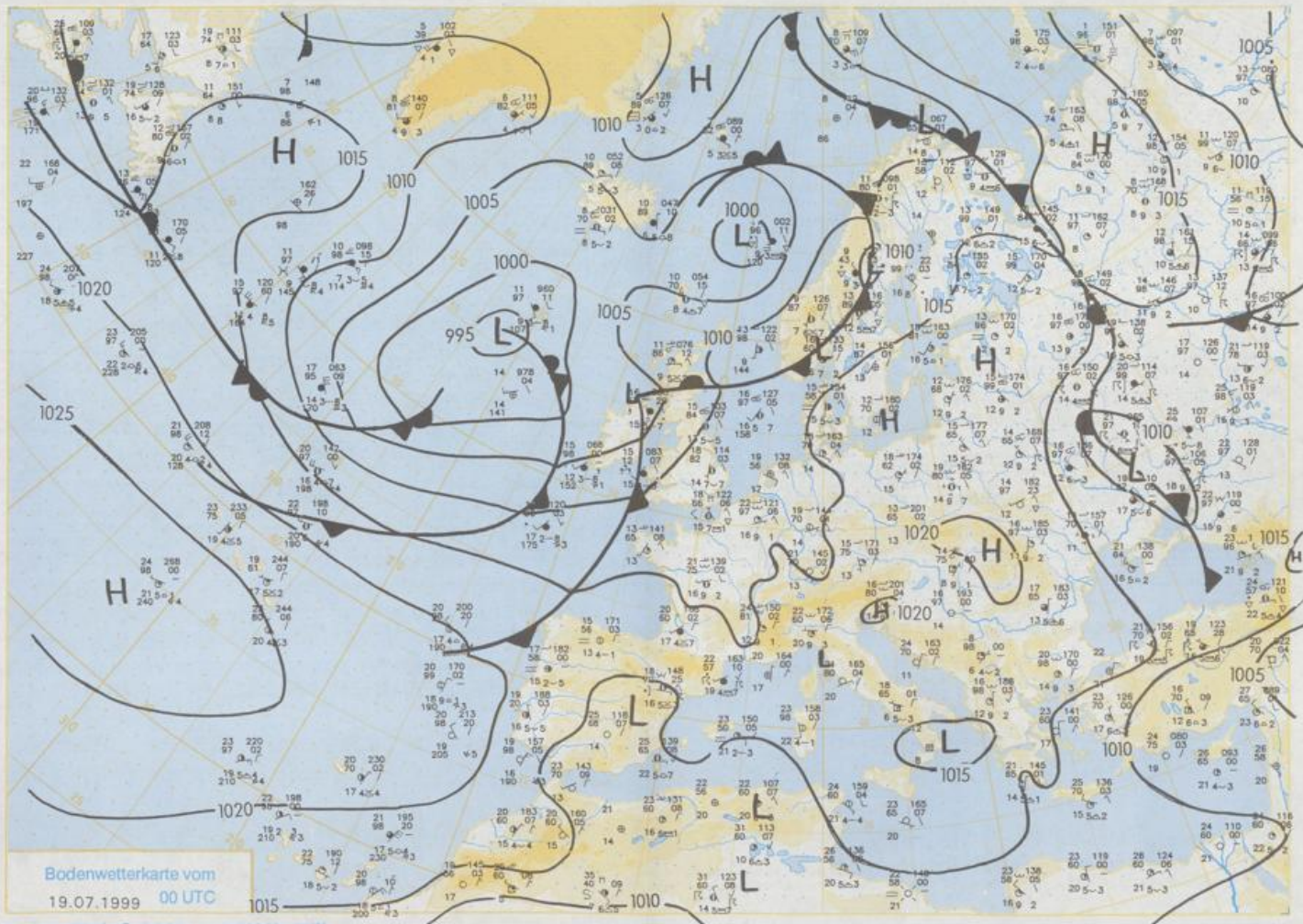


### Weitere Aussichten für Donnerstag, 22.07.1999

Wechselnd, oft stark bewölkt mit einzelnen Schauern. Tageshöchsttemperaturen um 21°C.

Achtung neue Telefonnummern:  
Telefon: (069) 80 62 - 42 83  
Telefax: (069) 80 62 - 41 23





Wettermeldungen von Montag, dem 19. Juli 1999 06 UTC

Station	Bar.-höhe (m)	Luftdr. red.NN (hPa)	Wetter	Wind km/h	Deutschland					Sonne Vort. Std.	RR 24h mm	Schnee höhe cm	Extremwerte der Lufttemperatur					
					Temperatur (Grad C)		Nacht		in der Dekade vom 11.07. bis 20.07.									
					Luft 2 m	Tau-punkt	Max. Vortag	Mittel Min	5 cm				8 cm	Tmax Datum	Tmin Datum			
Helgoland	8	1012,3	leicht bew.	ESE	25	18,8	17,5	21,7	19,4	18,5	17	13,3	1952	26,0	14,07.1994	10,6	17,07.1958	
List / Sylt	29	1013,4	leicht bew.	ESE	22	18,9	15,5	22,2	19,2	17,6	14	10,0	1937	31,6	12,07.1941	9,6	19,07.1996	
Leck	17	1013,8	leicht bew.	ENE	11	17,8	15,5	23,0	18,7	14,4	13	12,8	1974	30,7	14,07.1994	3,9	14,07.1993	
Husum	37	1013,2	leicht bew.	E	11	18,7	15,6	24,4	18,7	15,1	14	12,1						
Schleswig	48	1014,1	wolkig	E	11	18,8	16,6	25,3	18,8	15,9	14	13,9	0,0	1947	31,1	14,07.1994	6,6	12,07.1953
Kiel	31	1014,2	wolkig	E	7	18,8	17,1	24,0	19,4	16,8	15	13,9						
Westermarckd.	9	1014,2	leicht bew.	E	18	19,4	17,4	21,2	17,2	15,1	15	14,4						
Arkone	42	1016,5	leicht bew.	E	14	20,0	17,7	19,9	18,5	16,5	14	12,7						
Norderney	16	1012,0	leicht bew.	SE	11	18,8	16,2	23,5	19,8	18,0	17	14,8						
Bremerhaven	11	1012,3	wolkig	SE	11	19,6	15,5	27,3	22,2	17,6	17	14,2	0,0	1949	32,1	11,07.1959	9,1	19,07.1996
Cuxhaven	12	1012,4	leicht bew.	ESE	11	18,9	16,2	23,8	21,0	18,4	18	14,8						
Hamburg/Flugh.	15	1013,4	leicht bew.	SSE	11	19,9	16,2	28,8	21,8	16,1	14	13,5						
Lübeck	15	1013,7	wolkig	E	4	16,5	16,5	28,8	20,7	13,2	10	13,4						
Boltenhagen	17	1014,4	leicht bew.	ESE	7	18,8	17,0	22,1	19,4	16,7	15	12,9						
Schwerin	68	1014,3	leicht bew.	still	20,2	16,0	16,0	28,2	21,8	16,9	13	13,2						
Warnemünde	10	1014,5	leicht bew.	SE	14	18,9	16,1	21,4	19,6	16,9	16	11,4						
Teterow				K														
Barth	7	1015,2	leicht bew.	ESE	7	19,8	17,3	24,0	19,0	15,8	14	11,5	0,0	1967	30,7	07.1976	5,3	18,07.1978
Greifswald	6	1015,8	leicht bew.	ESE	7	19,2	17,1	25,2	19,8	16,4	14	11,9						
Ueckermünde	7	1016,5	leicht bew.	SSE	7	19,0	17,8	25,1	21,1	16,5	14	13,3						
Emden	5	1012,0	wolkig	ESE	7	17,8	17,8	27,6	20,3	15,3	12	14,3						
Oldenburg	20	1012,5	leicht bew.	SSE	7	20,5	15,3	29,4	22,8	17,3	15	14,3						
Bremen/Flugh.	5	1012,0	wolkig	SE	7	19,8	14,7	29,8	23,8	18,1	16	14,4						
Soitze	78	1013,5	leicht bew.	ESE	7	19,3	13,6	30,1	23,2	17,0	15	13,8						
Boizenburg	46	1014,3	leicht bew.	SE	14	18,5	15,6	29,9	22,6	16,4	14	13,8						
Lüchow	18	1014,4	leicht bew.	ESE	4	18,0	16,0	30,7	22,6	12,8	11	13,7						
Seehausen/Altm.	23	1014,4	leicht bew.	SSE	7	18,7	13,6	30,8	22,5	13,8	12	11,5						
Marnitz	85	1014,9	leicht bew.	SE	7	20,6	14,8	30,0	22,2	14,5	10	12,0						
Neuruppin	39	1015,5	leicht bew.	SE	7	19,3	15,1	30,5	22,8	16,1	13	13,3						
Neubrandenburg	80	1015,5	leicht bew.	S	7	19,6	17,6	28,7	21,3	14,4	14	14,1						
Angermünde	55	1015,9	leicht bew.	SSE	4	20,3	14,6	30,4	23,1	15,7	13	12,5						
Lingen	26	1011,7	leicht bew.	SSE	7	19,7	16,8	30,3	23,7	17,4	16	11,8						
Münst.-Osn./Flugh.	53	1012,0	leicht bew.	SE	7	20,9	15,0	31,1	23,4	17,0	14	12,9						
Osnabrück	97	1011,9	leicht bew.	S	11	23,8	12,2	31,5	24,5	18,0	15	13,4						
Diepholz	43	1012,2	leicht bew.	SSE	4	19,7	16,5	29,9	24,0	17,6	16	13,5						
Bad Salzungen	139	1012,7	leicht bew.	S	7	21,3	13,5	30,4	24,2	18,0	16	13,7	0,9	1935	34,4	11,07.1959	4,7	18,07.1971
Hannover/Flugh.	59	1012,9	wolkig	SSE	18	22,9	12,7	30,3	24,4	16,6	14	13,7						
Braunschweig	88	1014,2	leicht bew.	SSE	11	20,5	12,3	30,6	22,8	18,2	16	14,2						
Gardelegen	48	1014,2	leicht bew.	SSE	4	17,5	13,3	31,7	23,2	12,2	11	13,1						
Magdeburg	85	1015,1	leicht bew.	SSE	4	17,4	14,1	30,6	23,2	15,5	12	14,6						
Potsdam	100	1015,9	leicht bew.	S	11	19,9	13,0	32,2	24,8	17,5	16	14,3						
Berlin-Temp.	49	1016,1	leicht bew.	SSE	7	20,7	12,6	31,4	25,9	18,1	12	12,8						
Lindenberg	104	1016,7	leicht bew.	SSE	11	19,1	13,2	30,2	23,8	17,8	16	12,2						
Menschnow	16	1016,0	leicht bew.	SE	4	20,4	14,6	31,0	23,5	16,4	13	11,2						
Düsseldorf/Flugh.	41	1012,1	leicht bew.	SSE	14	21,8	15,5	32,0	24,9	19,1	18	12,4						
Bocholt	24	1011,4	leicht bew.	S	7	19,5	17,1	30,1	23,6	16,7	15	13,7						
Essen	161	1012,5	leicht bew.	S	14	21,9	16,0	30,5	24,6	20,5	17	12,8						
Lüdenscheid	392	1012,4	leicht bew.	S	7	21,4	14,7	29,9	22,3	17,8	15	13,6	0,4	1955	29,6	11,07.1959	2,7	18,07.1971
Kahler Asten	859	-	leicht bew.	S	14	18,3	12,2	25,3	20,0	16,6	12	15,0						
Bad Lippspringe	158	1012,8	leicht bew.	SSE	7	23,7	12,3	30,2	24,4	16,7	15	14,4						
Kassel	233	1013,9	leicht bew.	SSW	7	20,5	12,8	29,3	22,4	15,4	12	14,0						
Göttingen	171	1014,8	leicht bew.	WNW	4	15,9	12,8	29,1	21,0	12,1	11	14,4						
Leinefelde	356	1014,7	leicht bew.	S	11	20,1	11,8	28,2	21,6	16,4	11	14,5						
Braunlage	610	1015,1	leicht bew.	still	18,1	14,3	14,3	25,7	19,1	13,7	10	14,6						
Brocken	1153	-	leicht bew.	still	16,4	6,7	21,3	18,3	19,9	13,1	12	14,5						
Artern	166	1016,1	leicht bew.	still	15,5	13,6	29,8	22,2	15,9	14	13,6							
Leipzig/Flugh.	149	1016,0	leicht bew.	S	14	19,5	13,7	30,5	23,4	16,7	15	12,6						
Wittenberg	106	1015,9	leicht bew.	ESE	7	20,4	14,0	29,5	23,1	16,5	13	14,5						
Oschetzn	152	1016,5	leicht bew.	SSW	7	20,4	14,0	29,5	23,1	16,5	13	14,5						
Dresden/Flugh.	232	1016,8	leicht bew.	SSE	14	20,9	12,1	28,2	22,6	18,0	16	13,5						
Döberlug-Kir.	100	1016,7	leicht bew.	S	7	17,7	15,3	30,4	23,0	13,9	11	14,0						
Cottbus	70	1016,8	leicht bew.	SSE	4	20,6	13,2	30,1	22,9	15,8	13	13,5						
Görlitz	240	1017,1	leicht bew.	S	11	19,3	12,5	27,4	21,6	16,2	12	13,9						
Aachen	205	1012,7	leicht bew.	SW	11	21,3	15,5	30,9	24,9	19,5	18	12,1						
Nürnberg-Berw.	486	1013,7	wolkig	SW	7	18,9	14,7	28,0	23,0	17,8	16	13,0						
Köln-Bonn/Flugh.	100	1012,7	leicht bew.	ESE	11	21,1	16,0	31,6	23,4	17,6	15	12,2	0,9	1958	35,7	18,07.1964	4,0	17,07.1971
Bendorf	129	1013,8	leicht bew.	ESE	7	20,5	16,0	31,9	23,7	18,0	16	13,8						
Bad Marienberg	555	1013,2	leicht bew.	ESE	4	20,2	14,5	26,3	22,3	17,8	14	14,2						
Gießen	195	1014,9	leicht bew.	NNE	4	17,2	14,5	30,2	22,1	15,6	13	14,7						
Bad Hersfeld	272	1016,4	leicht bew.	W	4	15,1	13,7	30,0	22,2	12,3	10	15,0						
Wasserkuppe	925	-	leicht bew.	SSE	29	17,6	8,4	24,2	19,6	16,3	13	14,6						
Meinungen	453	1016,3	leicht bew.	S	11	16,1	11,8	27,2	21,2	13,1	12	14,9						
848	-	-	leicht bew.	SSW	18	16,6	7,7	23,7	19,2	15,9	13	15,0						
Erfurt/Flugh.	322	1015,2	leicht bew.	S	14	19,9	10,8	28,6	22,6	16,7	14	14,8						
Neuhaus a.R.	851	-	leicht bew.	S	14	16,7	9,2	24,1	19,1	14,1	10	15,1						
Gera-Leumnitz	311	1016,0	leicht bew.	SSW	14	18,2	12,5	28,6	21,7	14,9	13	14,5						
Plauen	389	1017,0	leicht bew.	SW	7	14,5	12,2	28,2	20,7	11,4	10	14,2						
Carlsfeld	899	-																