

Amtsblatt des Deutschen Wetterdienstes

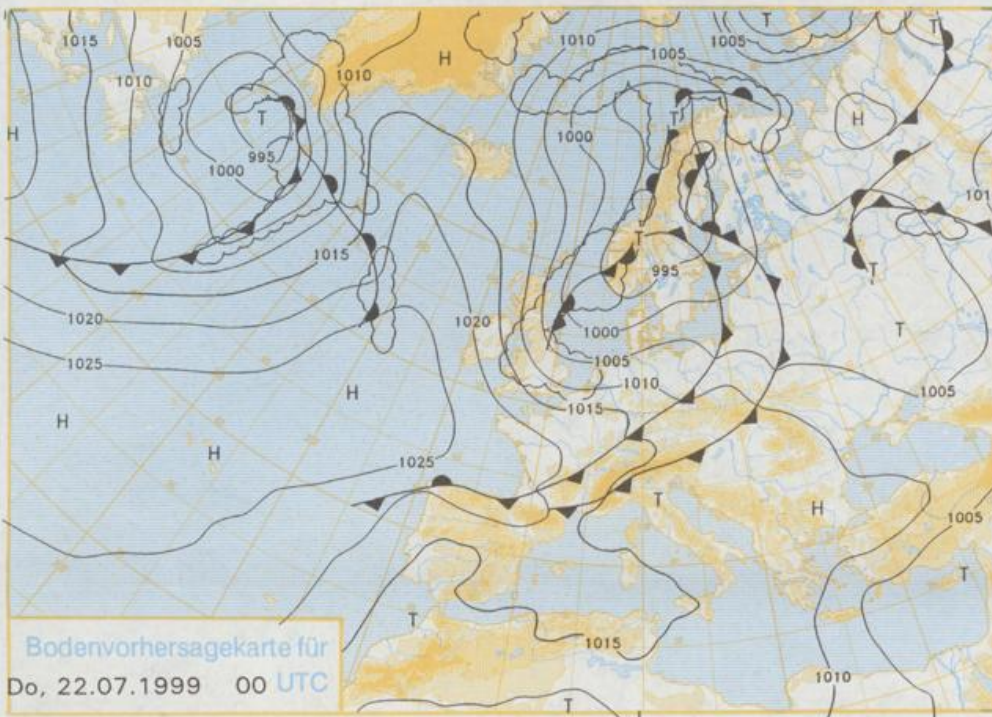
D 7311 A
ISSN 0936-5818
Schutzgebühr monatlich DM 30,25
einschließlich Versandkosten,
Einzelpreis DM 1,25
zuzüglich Versandkosten

Druck und Verlag: Deutscher Wetterdienst
Frankfurter Straße 135, 63067 Offenbach
Postanschrift: 63004 (Postfach), Telefon: (069) 80 62 - 22 83
Telex: 4152871, Telefax: (069) 80 62 - 24 87
LZB: BLZ 505 000 00 Kto.-Nr.: 505 01004
Erscheint täglich; nur Postbezug

Jahrgang 1999

Dienstag, den 20. Juli

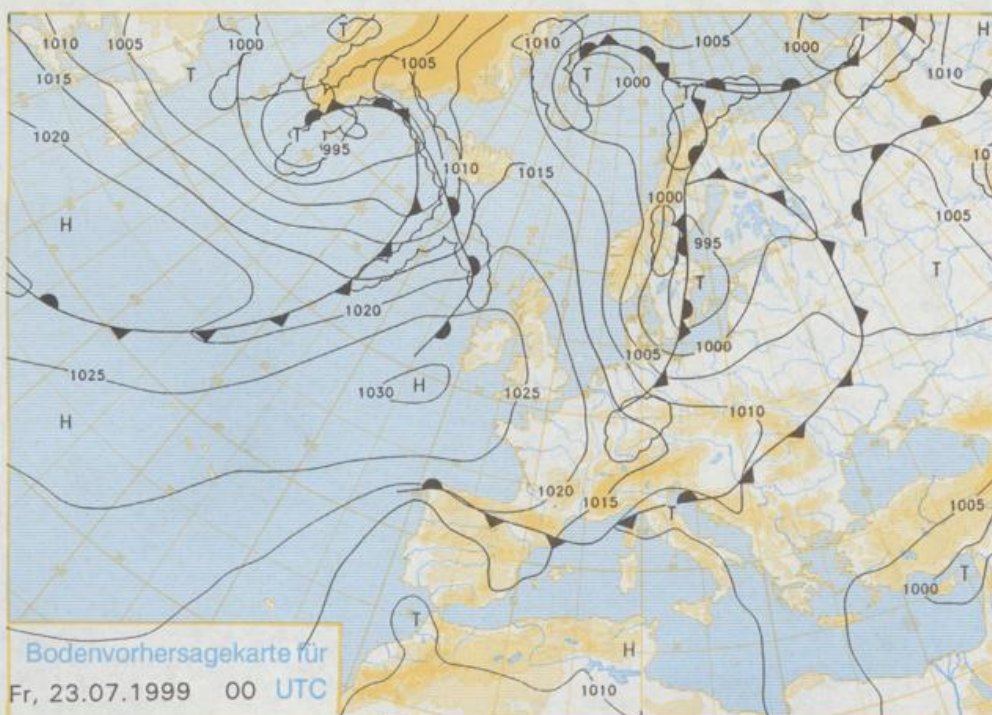
Nummer: 201



Deutschland-Vorhersage für Donnerstag, 22.07.1999

An der Südflanke eines Tiefs über Skandinavien wird kühle Meeresluft nach Mitteleuropa geführt. Eine eingelagerte Kaltluftstaffel greift im Tagesverlauf auf den Nordwesten über und schwenkt ostwärts über Deutschland hinweg. Nach einer wolkgigen, teils gering bewölkten Nacht mit Frühtemperaturen zwischen 16 und 10°C gibt es im Norden bei frischem bis starkem West-, später Nordwestwind Schauer und Gewitter. In der Mitte sind bei wechselnder Bewölkung und frischem sowie böigem Westwind einzelne Schauer möglich. Im Süden wird es heiter bis wolkgig und trocken. Die Tageshöchsttemperaturen liegen nur noch bei 17 bis 24°C.

Stereographische Projektion 1 : 60 000 000 60°N

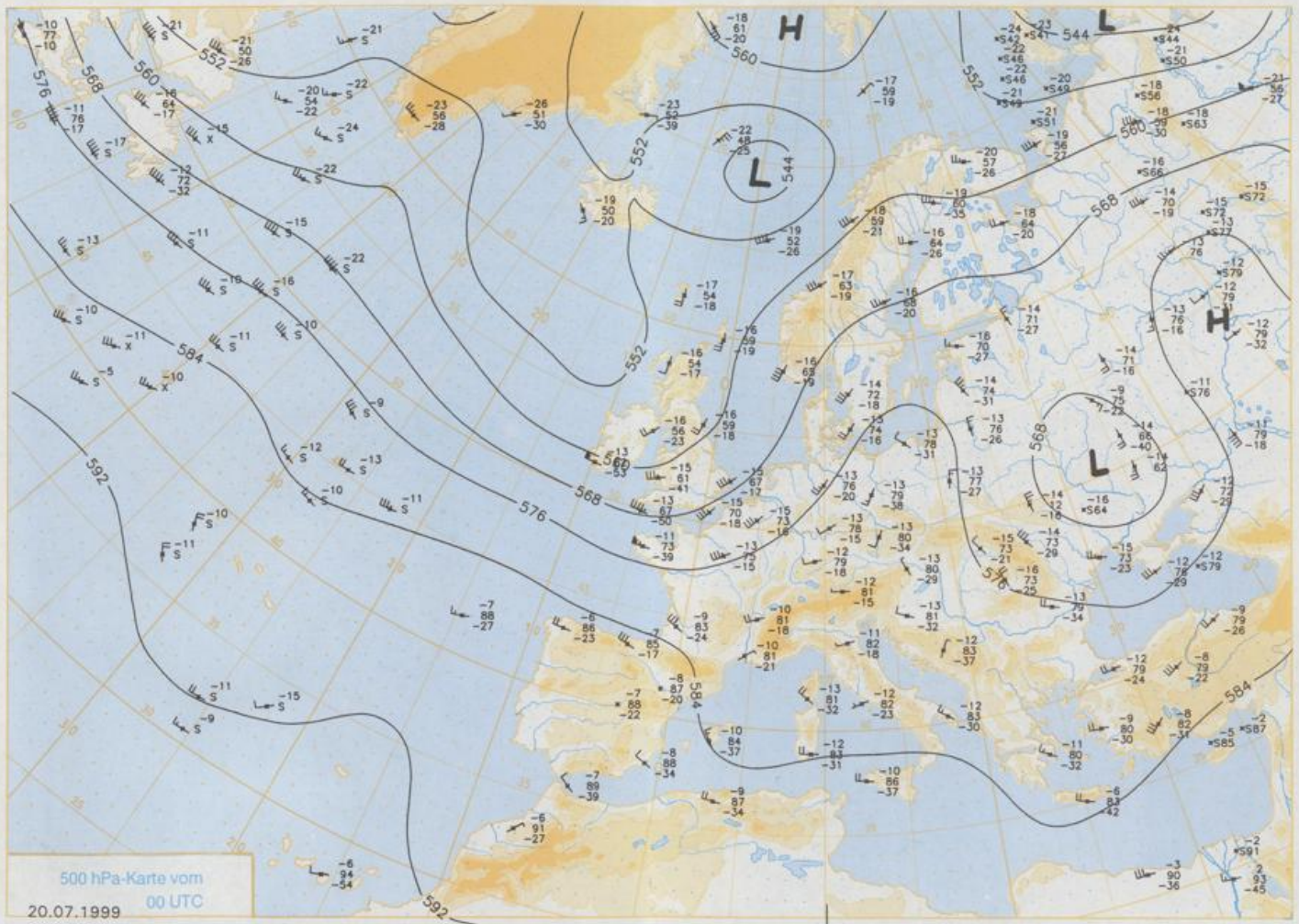


Weitere Aussichten für Freitag, 23.07.1999

Wechselnd wolkgig, nur am Alpenrand und im Norden einzelne Schauer. Tagestemperaturen meist um 20°C.

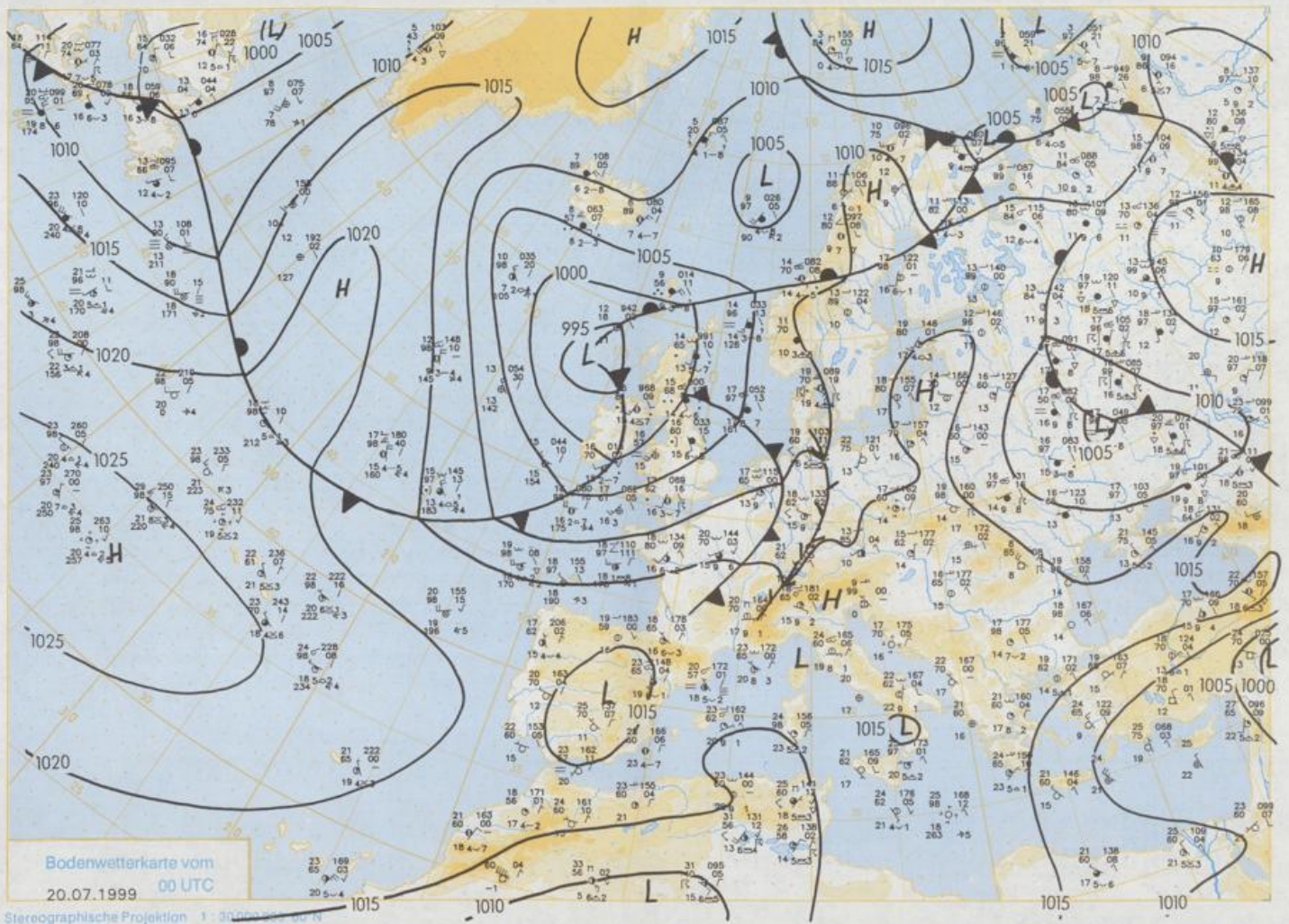
Achtung neue Telefonnummern:

Telefon: (069) 80 62 - 42 83
Telefax: (069) 80 62 - 41 23



500 hPa-Karte vom
20.07.1999 00 UTC

Stereographische Projektion 1 : 30 000 000 60°N



Bodenwetterkarte vom
20.07.1999 00 UTC

Stereographische Projektion 1:30 000 000 N

Wettermeldungen von Dienstag, dem 20. Juli 1999 06 UTC

Station	Bar.-höhe (m)	Luftdr. red. NN (hPa)	Wetter	Wind km/h	Deutschland					Sonne Vort. Std.	RR 24h mm	Schnee höhe cm	Extremwerte der Lufttemperatur					
					Temperaturen (Grad C)		Nacht 5 cm	Tmax Datum	Tmin Datum									
					Luft 2 m	Taupunkt							Max Vortag	Mittel 2 m				
Heipoland	8	1008.8	stark bew.	SW	32	18.5	17.2	24.5	20.1	18.5	18	12.3	0.1	1952	26.0	14.07.1994	10.6	17.07.1958
List / Sylt	29	1008.1	wolkig	SW	25	18.7	17.1	27.2	22.8	18.7	18	12.4	0.3	1937	31.6	12.07.1941	9.6	19.07.1996
Leck	17	1009.0	wolkig	SW	14	19.4	18.6	30.3	23.3	16.8	16	10.2	0.6	1974	30.7	14.07.1994	3.9	14.07.1993
Husum	37	1008.8	stark bew.	SSW	14	19.2	17.5	31.2	23.8	16.8	15	10.9	0.3					
Schleswig	48	1010.0	stark bew.	SSW	14	18.8	16.5	31.9	24.3	18.8	17	8.5	0.3	1947	31.1	14.07.1994	6.6	12.07.1953
Kiel	31	1009.9	stark bew.	SW	14	20.3	17.6	32.5	24.1	18.2	17	9.7	1	1940	32.7	14.07.1994	5.0	18.07.1978
Westermarckd.	9	1009.9	wolkig	SW	11	19.7	17.5	28.6	22.2	17.6	17	12.4	3	1948	30.6	15.07.1982	6.4	13.07.1979
Arkone	42	1011.1	wolkig	S	18	19.9	18.4	22.1	20.6	17.3	17	14.4	0.2	1951	28.9	18.07.1983	8.6	11.07.1965
Norderney	16	1009.3	wolkig	SSW	22	18.6	15.1	27.5	21.4	18.6	18	11.6		1947	30.9	13.07.1994	9.6	18.07.1978
Buxhaven	11	1010.4	stark bew.	SW	25	19.0	16.7	30.5	23.4	17.9	17	9.5	9	1949	32.1	11.07.1959	9.1	19.07.1996
Cuxhaven	12	1010.0	wolkig	SSW	14	18.9	16.9	31.7	23.2	18.0	17	9.9	4	1946	30.9	13.07.1994	8.4	11.07.1993
Hamburg/Flugh.	15	1011.0	stark bew.	SSW	29	19.8	16.2	34.2	25.2	17.7	15	10.6	2	1891	33.6	14.07.1923	5.0	14.07.1946
Lübeck	15	1010.7	stark bew.	SSW	22	19.0	17.7	34.9	24.4	16.5	14	11.1	2	1890	34.8	14.07.1923	3.4	20.07.1996
Boltenhagen	17	1010.5	stark bew.	SSW	14	19.5	17.9	32.4	23.5	17.5	17	11.8	0.8	1951	31.6	11.07.1959	5.9	18.07.1978
Schwerin	68	1012.0	Gewitter	SSW	25	18.8	17.4	33.3	25.3	17.7	17	12.8	3	1946	34.2	11.07.1959	6.9	19.07.1971
Warnemünde	10	1010.1	wolkig	SSW	14	21.2	16.0	33.2	24.9	19.6	19	13.8	0.0	1951	33.1	14.07.1994	7.3	11.07.1965
Teterow	X	X	X	X	X	X	X	X	X	X	X	X	X	1947	34.0	17.07.1976	5.9	19.07.1996
Barth	7	1010.4	wolkig	SSE	4	18.8	17.1	32.1	24.0	17.7	17	14.2	0.1	1967	37.0	17.07.1976	5.3	18.07.1978
Greifswald	6	1010.9	wolkig	S	4	19.8	17.1	32.1	24.0	18.8	16	14.5	0.3	1951	32.3	14.07.1994	7.4	19.07.1996
Ueckermünde	7	1011.4	wolkig	SSE	11	21.9	12.1	33.1	26.1	16.9	15	13.3		1951	33.3	14.07.1994	5.8	11.07.1965
Emden	5	1009.9	wolkig	SSW	22	17.8	16.6	30.7	21.3	17.6	17	9.4	3	1947	32.1	11.07.1983	5.1	16.07.1959
Oldenburg	20	1011.0	wolkig	SW	11	17.6	15.8	32.5	23.4	17.4	17	9.9	16					
Bremen/Flugh.	5	1010.9	wolkig	SSW	14	18.1	17.8	31.9	22.3	16.9	16	8.8	13	1890	34.3	11.07.1959	4.6	20.07.1986
Soita	78	1012.0	nach Gewitt	SSW	7	17.6	17.1	33.1	23.4	17.0	15	9.0	9	1947	33.6	11.07.1959	2.5	19.07.1971
Boizenburg	46	1012.1	Gewitter	SW	18	18.3	17.3	34.7	25.2	17.4	16	12.0	0.8	1951	35.0	11.07.1959	6.2	19.07.1971
Lüchow	18	1011.9	Gewitter	NNE	4	18.0	17.8	34.4	23.1	16.6	16	12.7	10	1955	35.8	11.07.1959	3.8	19.07.1971
Seehausen/Altm.	23	1012.2	Gewitter	W	22	19.4	16.7	33.8	24.8	16.7	16	14.0	0.3					
Marnitz	85	1012.0	wolkig	WSW	22	20.2	16.0	33.4	26.2	17.1	15	14.1	1	1951	35.4	11.07.1959	5.8	20.07.1996
Neuruppin	39	1012.4	stark bew.	WSW	7	18.5	16.4	31.8	26.2	16.6	14	14.7	2	1958	35.9	11.07.1959	6.3	16.07.1977
Neubrandenburg	80	1011.1	wolkig	SW	7	20.5	17.9	32.8	26.4	18.7	17	14.6						
Angermünde	55	1011.2	leicht bew.	S	11	20.6	11.8	33.0	26.4	18.5	16	13.1		1951	36.4	11.07.1959	4.8	18.07.1978
Lingen	26	1011.0	stark bew.	S	11	17.6	16.6	31.2	22.8	17.0	16	10.6	11	1951	34.8	11.07.1959	5.4	19.07.1971
Münst.-Osn./Flugh.	53	1011.8	stark bew.	SSE	4	17.2	16.6	32.1	22.7	16.0	14	10.2	32					
Osnabrück	97	1011.7	wolkig	S	11	18.4	16.1	32.7	23.5	17.3	15	9.3	5	1952	35.0	11.07.1959	6.3	18.07.1971
Diepholz	43	1011.5	wolkig	SW	7	17.8	16.7	31.8	23.2	16.5	15	9.6	4	1952	36.8	11.07.1959	5.2	20.07.1986
Bad Salzungen	139	1012.2	wolkig	S	7	18.5	17.4	30.7	21.3	17.2	16	7.0	5	1935	34.4	11.07.1959	4.7	18.07.1971
Hannover/Flugh.	59	1011.9	stark bew.	WSW	11	17.8	16.8	32.6	22.5	17.4	16	9.0	25	1936	35.0	11.07.1959	5.0	18.07.1978
Braunschweig	88	1012.4	wolkig	SW	4	18.3	16.8	32.9	24.2	18.1	17	12.6	0.7	1891	35.5	11.07.1959	6.1	16.07.1919
Gardelegen	48	1012.0	Schauer	still	7	18.6	17.0	34.1	25.4	16.6	15	12.6	1	1947	37.2	11.07.1959	3.1	18.07.1978
Magdeburg	85	1012.1	stark bew.	N	7	20.1	17.6	33.0	25.0	17.0	15	12.6	0.4	1947	36.6	11.07.1959	6.0	14.07.1987
Potsdam	100	1012.1	wolkig	WSW	18	20.7	15.5	34.2	26.4	18.0	16	14.3		1893	38.4	11.07.1959	5.8	15.07.1919
Berlin-Temp.	49	1011.9	wolkig	SW	7	22.5	14.5	33.2	26.8	18.2	15	14.1		1876	38.1	11.07.1959	6.8	15.07.1919
Lindenberg	104	1012.4	wolkig	SSW	11	19.5	14.6	31.9	25.2	17.2	16	13.9		1947	38.5	11.07.1959	6.0	16.07.1977
Manschnow	16	1011.6	leicht bew.	SSW	11	20.7	13.8	32.4	25.0	17.0	13	14.2						
Düsseldorf/Flugh.	41	1012.0	wolkig	S	14	20.4	16.9	30.7	24.3	17.2	15	8.8	0.3	1969	36.3	16.07.1976	5.4	18.07.1971
Bocholt	24	1011.2	stark bew.	S	7	17.7	16.4	30.2	23.3	16.0	15	9.9	7	1947	35.7	18.07.1976	4.8	12.07.1986
Essen	161	1012.5	stark bew.	S	14	18.6	16.6	29.4	23.6	16.8	15	9.3	0.0	1935	34.0	16.07.1976	6.5	20.07.1954
Lüdenscheid	392	1012.4	stark bew.	WSW	4	18.3	17.3	28.9	21.8	17.8	17	8.5	0.3					
Kahler Asten	859	-	in Wolken	SW	11	15.1	15.1	25.7	19.4	14.2	14	9.7	14	1955	29.6	11.07.1959	2.7	18.07.1971
Bad Lippspringe	158	1012.6	leicht bew.	SSE	7	18.1	16.5	30.0	23.9	17.1	15	12.9	5	1951	35.2	11.07.1959	5.6	18.07.1971
Kassel	233	1013.0	leicht bew.	E	7	18.5	16.9	30.8	21.6	16.0	15	10.4	6	1947	34.4	16.07.1976	3.7	17.07.1996
Göttingen	171	1013.3	wolkig	still	4	17.0	16.4	29.8	21.7	16.3	14	11.0	16	1957	33.6	11.07.1959	3.4	17.07.1971
Leinefelde	356	1013.3	stark bew.	W	7	16.0	13.7	27.5	20.5	14.5	13	11.1	40	1936	30.9	11.07.1959	3.4	18.07.1971
Braunlage	610	1012.8	stark bew.	WSW	47	13.6	10.1	22.9	18.6	12.5	12	11.2	7	1951	25.6	11.07.1959	1.0	17.07.1971
Brocken	1153	-	wolkig	WSW	11	18.6	16.3	33.0	23.2	16.4	15	12.2	0.0	1954	36.3	11.07.1959	5.2	18.07.1971
Artern	149	1012.9	leicht bew.	SSW	11	19.6	15.1	31.8	24.8	16.9	15	13.5		1951	36.6	11.07.1984	5.7	18.07.1978
Leipzig/Flugh.	106	1012.5	wolkig	SW	7	19.1	15.3	32.2	25.8	17.5	15	13.7		1951	37.7	11.07.1959	6.4	16.07.1977
Wittenberg	152	1013.0	wolkig	SW	18	21.2	15.0	31.0	23.8	16.9	15	14.0						
Oschatz	232	1013.6	leicht bew.	SSE	14	19.4	13.7	29.2	24.1	16.6	15	14.7		1917	35.8	11.07.1984	6.8	18.07.1978
Dresden/Flugh.	100	1012.9	wolkig	S	14	19.4	14.9	31.4	24.4	16.5	14	13.8		1951	37.1	11.07.1959	3.9	18.07.1978
Doberlug-Kir.	70	1012.7	leicht bew.	SSW	7	21.4	13.6	31.8	25.6	18.5	15	13.9		1951	38.2	11.07.1959	5.3	20.07.1996
Cottbus	240	1012.7	wolkenlos	SSW	18	21.8	13.4	28.2	23.1	18.1	14	14.4		1951	35.7	18.07.1976	4.8	18.07.1978
Görlitz	205	1012.5	wolkig	SSW	11	19.3	15.1	29.3	24.1	18.1	17	7.1	0.2	1891	35.4	18.07.1964	6.5	17.07.1971
Aachen	486	1013.4	stark bew.	SW	7	17												