

## Amtsblatt des Deutschen Wetterdienstes

D 7311 A  
ISSN 0936-5818

Schutzgebühr monatlich DM 30,25  
einschließlich Versandkosten,  
Einzelpreis DM 1,25  
zuzüglich Versandkosten

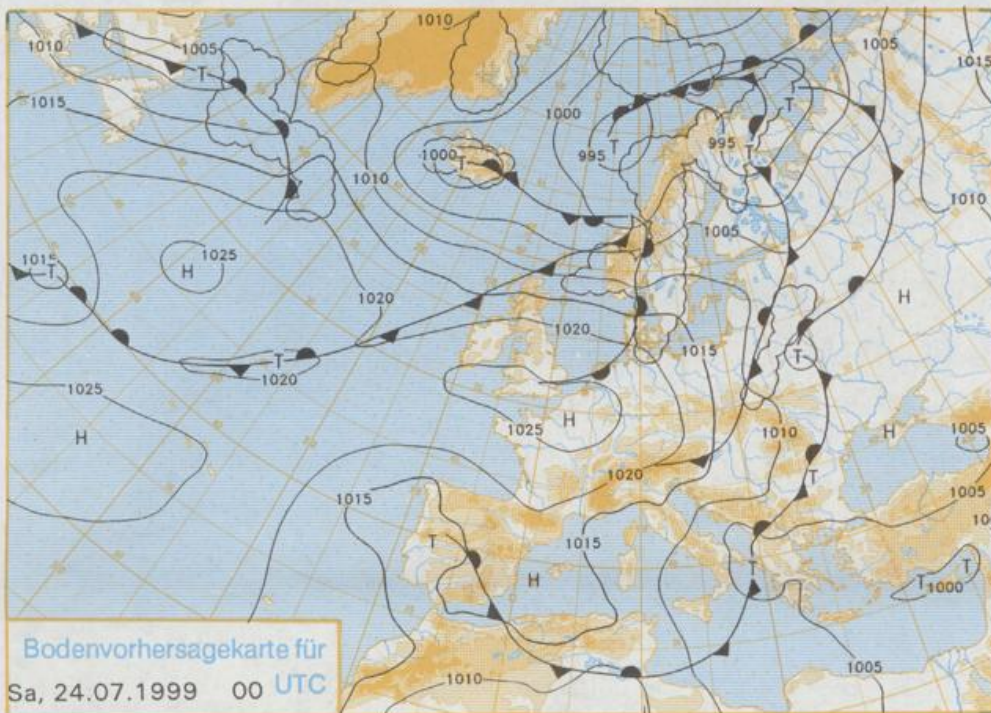
Druck und Verlag: Deutscher Wetterdienst  
Frankfurter Straße 135, 63067 Offenbach  
Postanschrift: 63004 (Postfach), Telefon: ~~069 80 62 22 83~~  
Telex: 4152871, Telefax: ~~069 80 62 24 84~~  
LZB: BLZ 505 000 00 Kto.-Nr.: 505 01004

Erscheint täglich; nur Postbezug

Jahrgang 1999

Donnerstag, den 22. Juli

Nummer: 203



### Deutschland-Vorhersage für Samstag, 24.07.1999

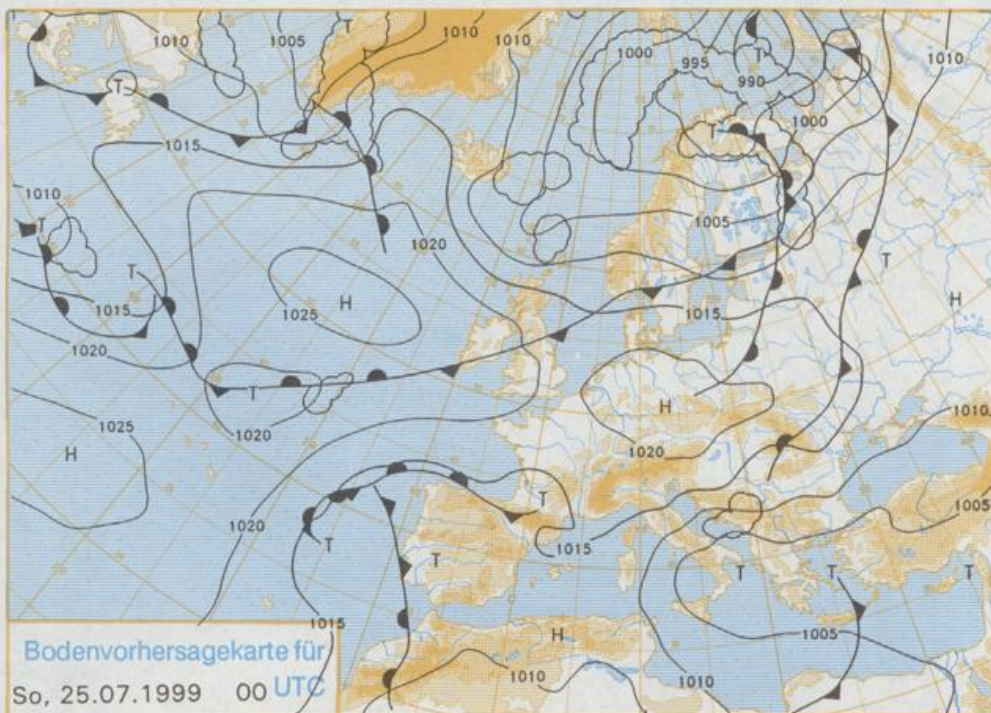
Hoher Druck schiebt sich nach Mitteleuropa vor und führt zum Aufbau einer zonalen Hochdruckbrücke, an deren Nordseite eine Warmfront ostwärts zieht.

Nach nächtlichen Tiefstwerten von um 12°C ist es wolzig, nach Norden zu auch stärker bewölkt und trocken. Lediglich im Alpenvorland ist anfangs noch mit etwas Regen zu rechnen. Die Tageshöchsttemperaturen liegen im Südosten um 18°C, sonst zwischen 20 und 25°C. Der in der Nordhälfte westliche Wind ist schwach bis mässig, an der Küste böig und frisch. In der Südhälfte weht der Wind hingegen schwach aus östlichen Richtungen.

Stereographische Projektion 1 : 60 000 000 60°N

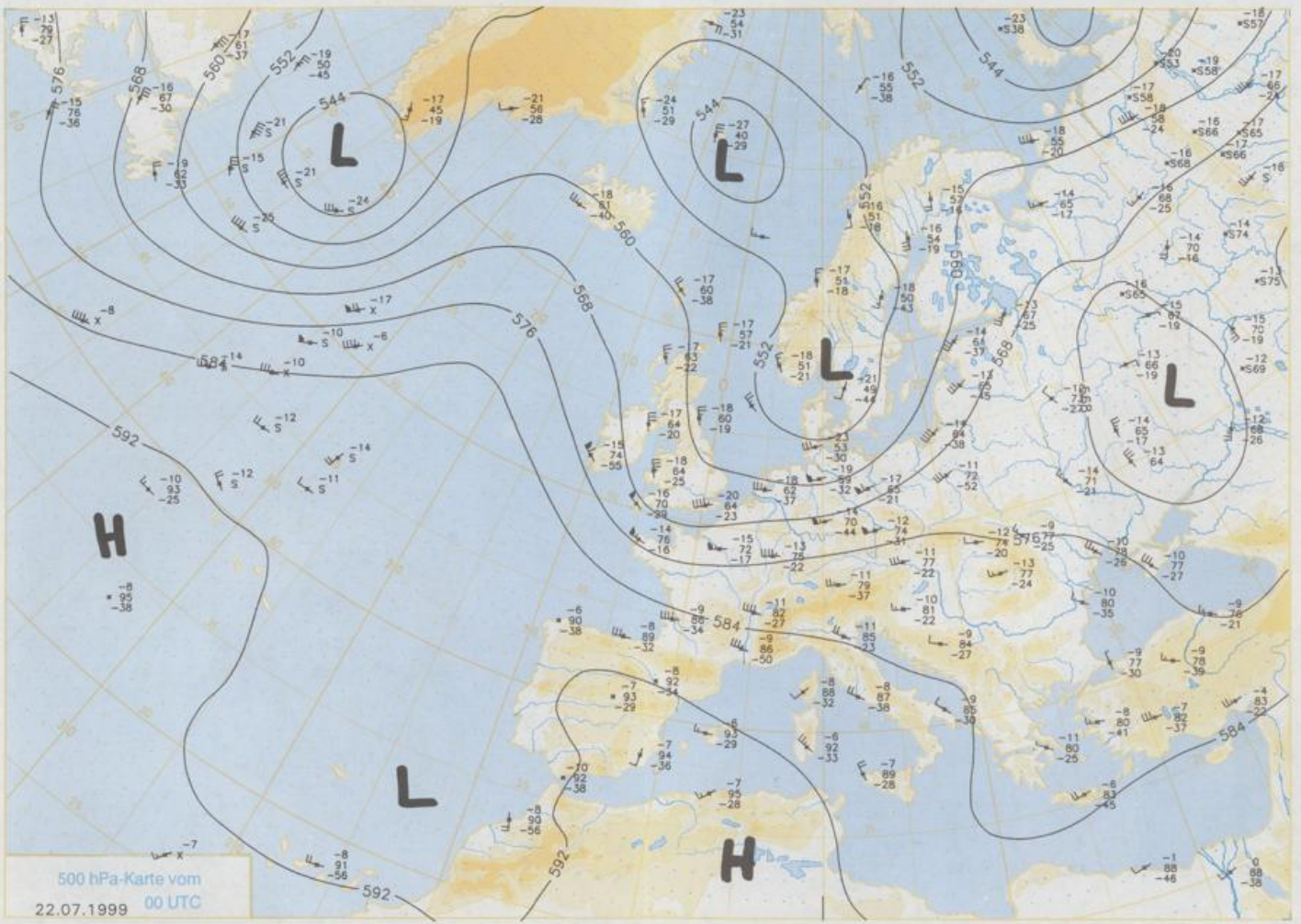
### Weitere Aussichten für Sonntag, 25.07.1999

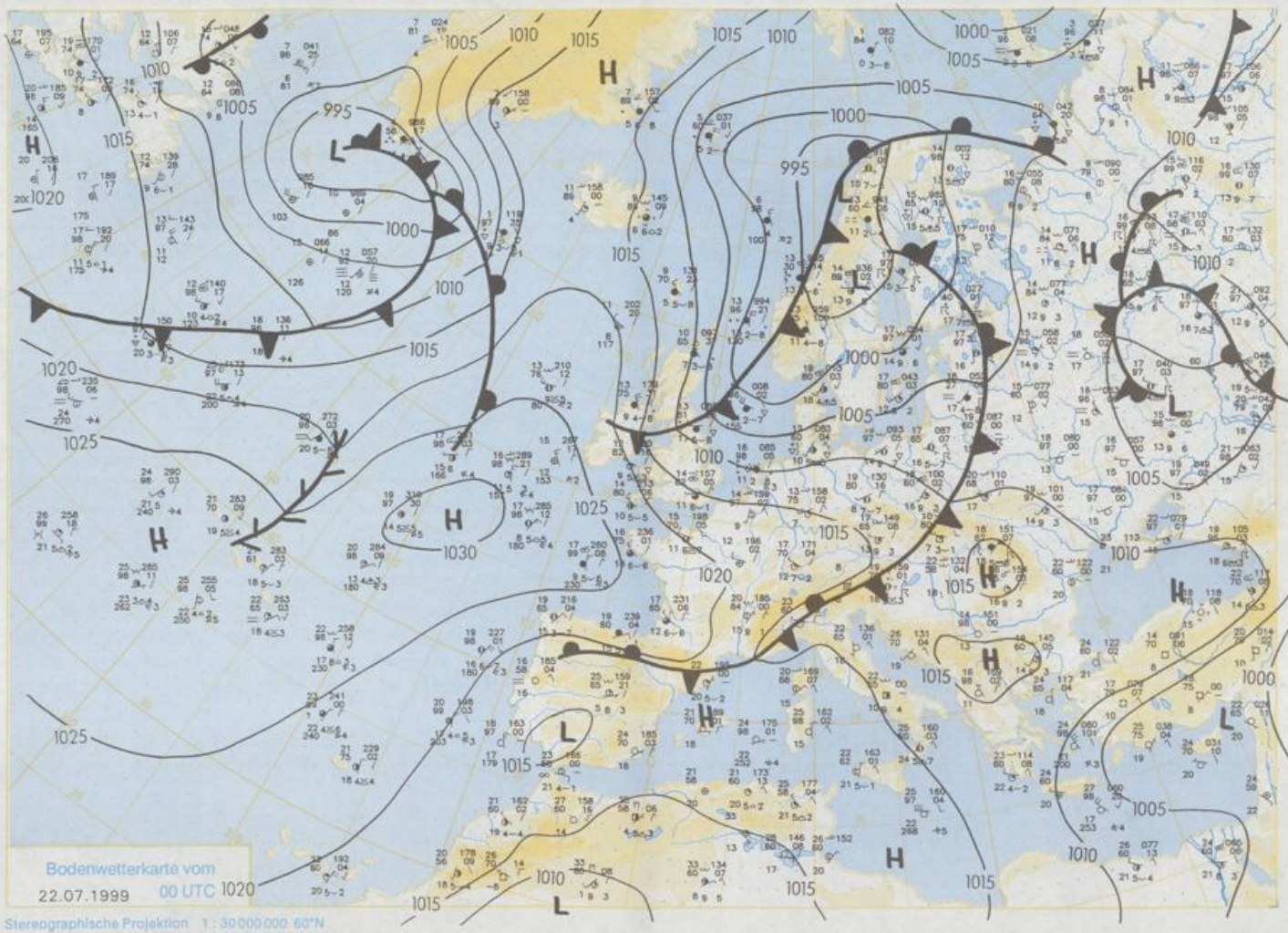
Es ist wolzig, gebietsweise heiter und trocken bei Tageshöchsttemperaturen um 24°C.



Achtung neue Telefonnummern:

Telefon: (069) 80 62 - 42 83  
Telefax: (069) 80 62 - 41 23





Wettermeldungen von Donnerstag, dem 22. Juli 1999 06 UTC

Station	Bar.-höhe (m)	Luftdr. red.NN (hPa)	Wetter	Wind km/h	Deutschland (Grad C)					Sonne Vort. Std.	RR 24h mm	Schnee höhe cm	Extremwerte der Lufttemperatur				
					Luft 2 m	Taufpunkt	Max Vortag	Mittel Min	Nacht 2 m				in der Dekade vom 21.07. bis 31.07.				
													Tmax	Tmin	Datum		
Heigoland	8	1006.5	stark bew.	WSW 50	16.0	13.4	18.7	16.9	14.1	12	8.5	6	1952	28.7	25.07.1994	10.6	29.07.1954
List / Sylt	29	1004.3	stark bew.	WSW 40	14.8	13.8	19.9	16.7	13.9	13	7.7	2	1937	31.2	31.07.1994	9.9	30.07.1966
Leck	17	1005.6	stark bew.	WSW 25	15.5	13.0	20.7	16.2	12.9	11	6.5	2	1974	32.7	28.07.1994	5.2	23.07.1976
Husum	37	1006.0	Schauer	WSW 14	13.6	12.3	19.2	16.0	11.9	11	6.4	8					
Schleswig	48	1006.5	Schauer	SSW 14	14.0	13.6	20.6	16.0	11.6	11	4.6	8	1947	33.5	21.07.1992	6.5	21.07.1971
Kiel	31	1007.1	Regen	SW 18	12.9	12.3	21.2	15.2	11.9	11	5.6	12	1940	34.2	21.07.1992	5.3	21.07.1983
Westermarckt.	9	1007.1	stark bew.	SW 36	14.4	12.0	20.6	17.6	13.6	13	4.9	2	1948	30.8	21.07.1998	6.3	26.07.1958
Arkona	42	1007.7	leicht bew.	SW 36	13.7	10.3	21.9	16.4	11.9	11	6.2	7	1951	30.2	21.07.1995	9.2	24.07.1973
Norderney	16	1008.1	bedeckt	WSW 40	15.2	11.6	19.3	16.1	13.6	12	4.2	11	1947	33.0	29.07.1969	10.1	21.07.1979
Bremerhaven	11	1009.2	stark bew.	SW 32	15.8	13.3	21.9	17.9	13.9	13	5.5	0.3	1949	33.6	25.07.1994	9.0	21.07.1971
Cuxhaven	12	1008.0	Regen	SW 32	13.9	12.6	21.2	17.5	13.5	12	7.8	7	1946	34.2	25.07.1994	8.4	24.07.1948
Hamburg/Flugh.	15	1008.9	stark bew.	SW 22	14.1	11.7	22.8	17.8	13.6	12	5.3	1	1891	35.0	25.07.1994	4.2	21.07.1971
Überck	15	1008.8	Regen	SW 22	13.7	11.5	24.9	18.2	11.9	10	5.9	0.0	1890	36.8	25.07.1994	5.4	23.07.1991
Bottnhagen	17	1008.8	Regen	SW 32	13.7	11.0	23.4	16.4	11.4	10	5.4	5	1951	34.4	21.07.1992	6.7	21.07.1971
Schwern	68	1009.4	stark bew.	SW 22	14.0	10.5	23.2	17.1	10.9	10	6.7	0.8	1946	34.6	25.07.1994	6.7	21.07.1971
Warnemünde	10	1008.2	stark bew.	SW 22	13.7	9.7	23.3	17.7	12.3	12	5.0	11	1951	35.1	21.07.1992	8.2	26.07.1958
Teterow	50	1009.6	X	still	14.5	11.2	25.2	18.4	11.8	10	0.2		1947	35.9	21.07.1992	7.0	26.07.1952
Barth	7	1008.0	stark bew.	SW 14	13.0	10.3	22.5	16.7	11.0	10	4.2	4	1967	34.5	27.07.1971	5.5	23.07.1978
Greifswald	6	1009.0	wolkig	SW 18	14.7	9.2	24.3	18.6	12.6	11	5.0	0.0	1951	35.5	21.07.1992	5.6	26.07.1952
Ueckermünde	7	1010.5	leicht bew.	SW 18	14.8	8.1	25.4	20.1	12.7	11	6.9	0.0	1951	36.2	21.07.1998	5.4	26.07.1952
Emden	5	1009.3	stark bew.	WSW 22	15.0	12.6	21.5	16.3	13.7	12	4.1	0.1	1947	33.5	29.07.1969	5.5	30.07.1962
Oldenburg	20	1010.3	stark bew.	SW 14	14.5	11.7	22.2	16.6	13.0	12	4.0	0.0					
Bremen/Flugh.	5	1010.2	wolkig	SW 25	14.4	11.9	21.3	16.5	13.2	12	4.9	0.0	1890	34.5	21.07.1992	5.8	31.07.1965
Soitau	78	1011.2	stark bew.	WSW 18	14.0	10.4	22.2	16.8	12.9	12	5.2	0.0	1947	35.1	21.07.1992	4.5	21.07.1963
Boizenburg	46	1010.4	Regen	WSW 18	14.5	10.8	23.1	17.2	12.7	12	4.5	0.0	1951	36.2	21.07.1992	6.4	21.07.1971
Lüchow	18	1011.1	wolkig	SW 18	14.8	10.8	24.8	16.6	11.2	9	6.6	0.0	1955	36.3	21.07.1992	4.4	21.07.1989
Seehausen/Altm.	23	1011.0	stark bew.	SW 14	14.9	9.3	25.1	19.7	13.0	11	6.9	0.0					
Marnitz	85	1010.6	stark bew.	SW 14	14.1	9.4	23.7	18.4	12.5	11	5.8	0.0	1951	34.3	25.07.1994	6.0	26.07.1952
Neuruppin	39	1011.7	leicht bew.	SW 14	15.0	9.2	25.7	20.3	12.3	11	8.9	0.0	1958	34.9	31.07.1994	6.3	26.07.1958
Neubrandenburg	80	1010.2	leicht bew.	SW 25	15.0	10.0	25.1	19.3	11.8	11	7.4	0.0					
Angermünde	55	1011.5	leicht bew.	WSW 18	15.7	7.4	27.0	21.2	13.7	12	6.6	0.0	1951	36.7	31.07.1994	6.1	29.07.1962
Lingen	26	1011.4	leicht bew.	SSW 14	14.1	12.4	21.0	17.6	13.2	13	3.0	0.5	1951	33.7	26.07.1983	6.7	24.07.1960
Münst.-Osn./Flugh.	53	1012.5	stark bew.	SW 18	15.1	10.8	22.5	17.8	13.2	11	4.2	0.1					
Osnabrück	97	1012.3	leicht bew.	SW 14	14.8	10.6	21.9	17.4	13.7	13	3.2	0.0	1952	34.4	28.07.1994	7.0	27.07.1963
Oepfholz	43	1011.5	wolkig	WSW 25	14.9	11.9	21.9	17.5	13.1	12	5.1	0.0	1952	35.2	28.07.1994	4.3	21.07.1971
Bad Seefeld	139	1013.0	stark bew.	SSW 11	13.5	9.2	21.2	17.4	13.4	12	3.6	0.1	1935	34.4	28.07.1994	6.6	23.07.1936
Hannover/Flugh.	59	1011.7	stark bew.	WSW 14	14.8	9.6	23.0	18.7	13.9	12	8.0	0.0	1936	34.4	25.07.1994	3.9	21.07.1963
Braunschweig	88	1012.8	wolkig	SW 18	14.7	8.8	23.8	19.0	13.9	13	7.8		1891	36.4	23.07.1911	6.0	25.07.1960
Gardelegen	48	1011.8	wolkig	WSW 25	15.7	8.4	25.5	19.6	11.5	10	8.3	0.0	1947	35.3	28.07.1994	3.7	28.07.1963
Magdeburg	85	1013.0	leicht bew.	SW 18	14.9	8.8	25.1	19.8	13.0	11	9.2		1947	36.2	21.07.1992	6.0	23.07.1960
Potsdam	100	1012.9	wolkig	SW 22	15.2	9.1	26.5	20.1	13.3	11	7.0	0.1	1893	36.7	31.07.1994	7.5	21.07.1898
Berlin-Temp.	49	1012.8	leicht bew.	SW 18	16.1	8.8	26.9	21.6	14.9	13	6.9	0.1	1876	36.8	31.07.1994	6.5	27.07.1884
Lindenberg	104	1013.3	leicht bew.	WSW 18	15.8	9.6	25.9	20.9	14.2	13	8.3	0.0	1947	37.4	31.07.1994	7.5	26.07.1958
Manschnow	16	1012.2	leicht bew.	WSW 18	16.1	9.6	27.5	21.2	12.5	11	9.0	0.0					
Düsseldorf/Flugh.	41	1014.4	leicht bew.	WSW 22	14.4	11.0	22.0	17.9	13.3	12	2.7	0.0	1969	35.6	21.07.1995	5.5	22.07.1978
Bocholt	24	1013.1	wolkig	SW 18	14.2	10.9	21.2	16.8	14.0	13	2.7	0.0	1947	34.6	24.07.1994	5.1	22.07.1978
Essen	161	1014.4	wolkig	SW 18	13.4	10.8	20.9	17.0	12.5	12	3.3	0.0	1935	34.5	21.07.1995	6.7	30.07.1961
Lidenscheid	392	1014.4	stark bew.	SW 11	11.4	8.6	20.3	15.4	10.5	9	2.8	0.0					
Kahler Asten	859	-	bedeckt	WSW 18	7.5	6.8	15.9	11.8	6.8	6	4.0	0.0	1955	28.7	21.07.1995	3.8	26.07.1987
Bad Lippspringe	158	1013.8	stark bew.	SW 14	13.5	9.3	21.0	17.4	11.9	10	5.6		1951	34.5	28.07.1994	5.3	23.07.1990
Kassel	233	1014.3	leicht bew.	S 11	12.6	8.6	22.6	18.4	11.8	9	7.3		1951	35.1	29.07.1969	6.9	22.07.1951
Göttingen	171	1014.2	stark bew.	SW 18	14.1	9.1	23.5	18.7	9.6	8	6.8	0.0	1947	34.3	28.07.1994	3.3	27.07.1952
Leinefelde	356	1014.3	wolkig	WSW 11	11.8	8.0	22.2	17.3	9.6	7	6.2	0.0	1957	32.6	31.07.1994	3.8	27.07.1963
Braunlage	610	1013.9	wolkig	WSW 11	10.1	7.2	19.1	15.2	8.4	6	6.3	0.0	1936	30.6	31.07.1994	5.0	31.07.1981
Brocken	1153	-	in Wolken	WSW 40	5.4	5.2	13.8	10.2	5.2	5	5.8	0.0	1951	26.0	31.07.1994	1.9	26.07.1987
Artern	166	1014.6	leicht bew.	SW 14	13.2	8.4	25.7	20.1	12.0	10	5.4	0.0	1954	35.0	31.07.1971	4.3	26.07.1958
Leipzig/Flugh.	149	1014.5	stark bew.	WSW 22	15.3	9.0	25.5	20.4	12.7	10	9.5		1951	35.4	21.07.1992	7.3	26.07.1987
Wittenberg	106	1013.3	leicht bew.	SW 18	15.7	9.0	26.3	20.2	13.3	12	6.7	0.0	1951	37.0	31.07.1994	7.2	26.07.1958
Oschatz	152	1014.6	wolkig	WSW 14	14.8	10.5	25.0	21.4	14.0	12	5.8	0.2					
Dresden/Flugh.	232	1014.7	leicht bew.	W 18	15.6	9.1	25.5	20.9	14.4	13	8.1	3	1917	36.6	29.07.1947	6.9	26.07.1958
Doblerug-Kir.	100	1014.3	stark bew.	W 14	15.4	10.1	26.0	21.4	14.8	12	8.5	0.9	1951	36.8	21.07.1998	4.7	29.07.1962
Cottbus	70	1013.8	stark bew.	WSW 11	15.9	9.8	26.7	22.4	14.0	11	9.0	0.0	1951	38.0	31.07.1994	6.0	23.07.1978
Görlitz	240	1013.7	wolkig	W 11	15.2	9.3	26.2	21.0	12.6	11	9.7	0.0	1951	35.9	31.07.1994	5.3	26.07.1958
Aachen	205	1015.3	wolkig	SW 14	12.6	10.2	20.5	16.6	12.1	11	3.0		1891	37.0	28.07.1911	6.4	22.07.1980
Nürburg-Barw.	486	1016.3	leicht bew.	WSW 14	10.2	8.0	19.2	15.1	9.6	9	3.9						