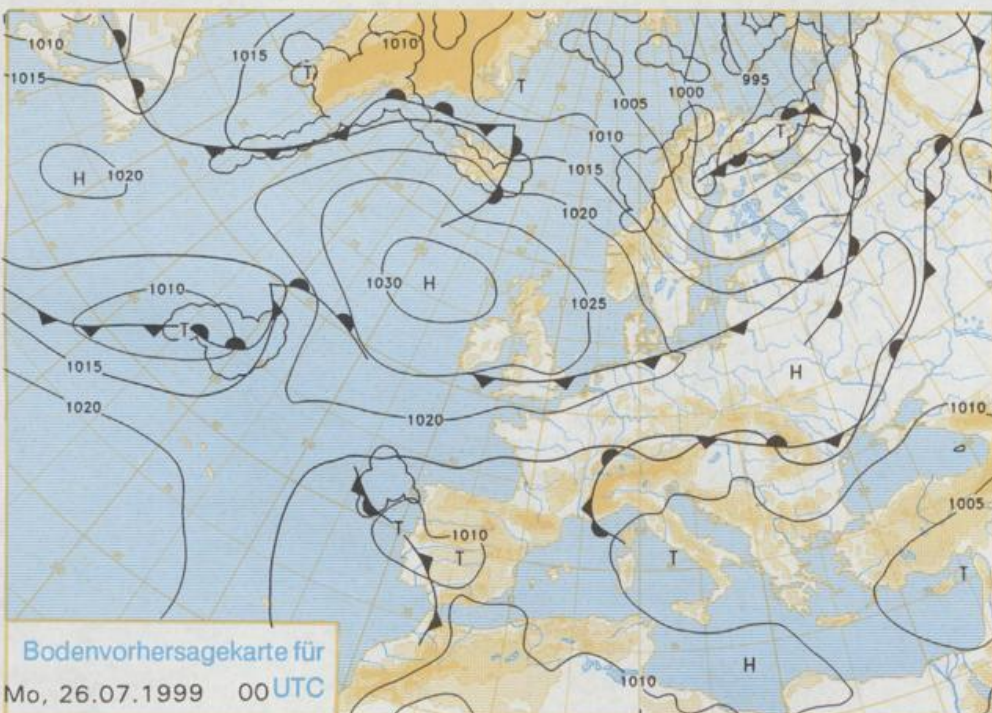


Stereographische Projektion 1 : 60 000 000 60°N

Deutschland-Vorhersage für Sonntag, 25.07.99

Während Tiefausläufer auf den Norden Deutschlands übergreifen, dominiert im übrigen Deutschland Hochdruckwetter. Lediglich der südöstliche Alpenbereich bleibt im Einflussbereich eines Tiefs über Italien.

Am Sonntag scheint vielfach die Sonne. Nur nördlich der Mittelgebirge ist es teils wolkig, es bleibt aber meist niederschlagsfrei. In Alpennähe kann sich im Tagesverlauf stärkere Bewölkung entwickeln, die einzelne Schauer bringt. Nach Frühtemperaturen zwischen 10 und 16°C steigen die Temperaturen auf 23 bis 29°C, an der Küste werden Werte um 22°C erreicht. Der Wind weht schwach bis mäßig und kommt im Norden aus westlicher, im Süden aus östlicher Richtung.

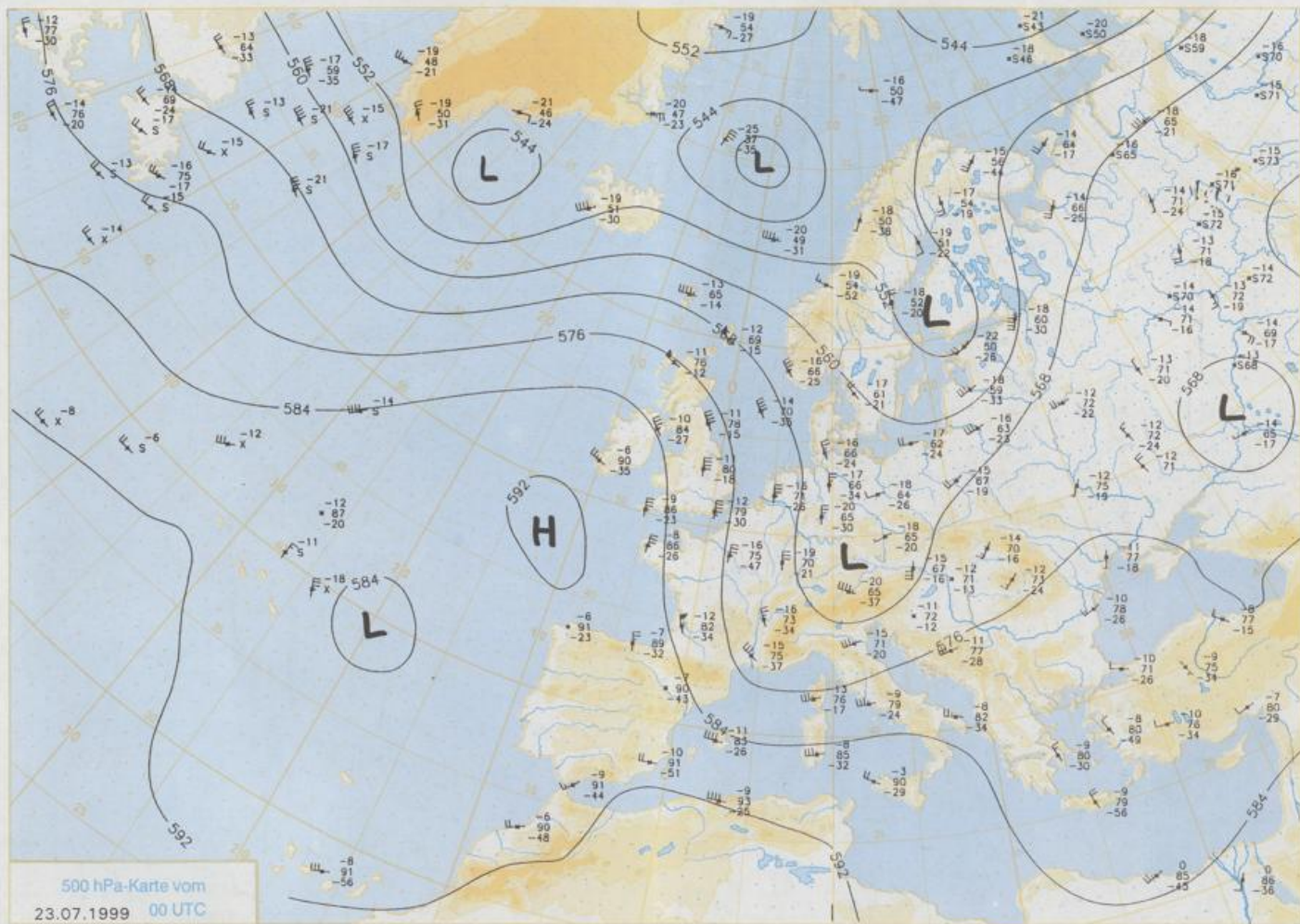


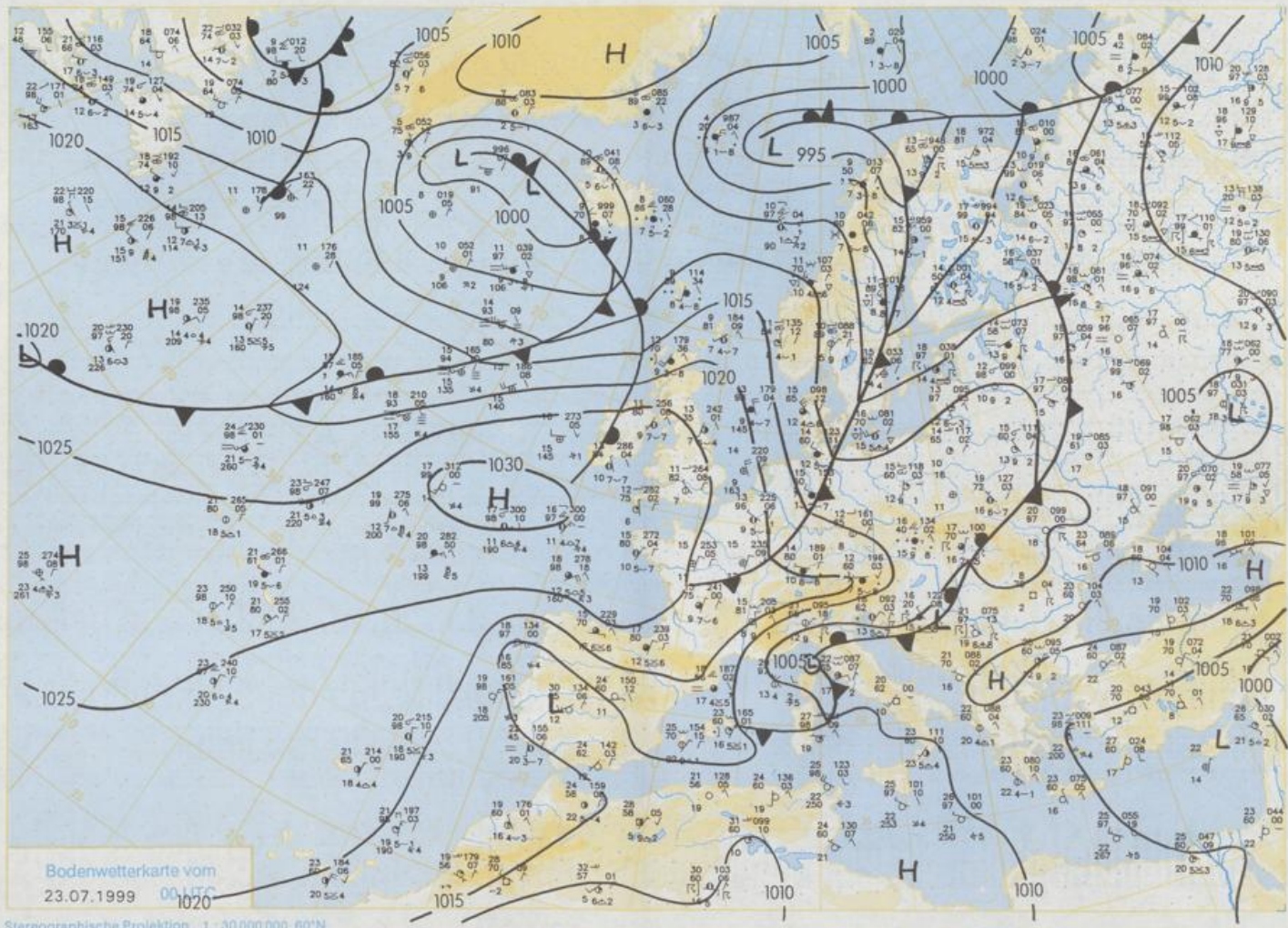
Weitere Aussichten für Montag, 26.07.99

Heiter bis wolkig, im Mittelgebirgsraum einzelne Schauer oder Gewitter. Weiterhin sommerlich warm.

Achtung neue Telefonnummern:

Telefon: (069) 80 62 - 42 83
Telefax: (069) 80 62 - 41 23





Wettermeldungen von Freitag, dem 23. Juli 1999 06 UTC

Station	Bar.-höhe (m)	Luftdr. red.NN (hPa)	Wetter	Wind km/h	Deutschland					Sonne Vort. Std.	RR 24h mm	Schnee höhe cm	Extremwerte der Lufttemperatur der Dekade vom 21.07. bis 31.07.			
					Wind		Temperaturen (Grad C)						Nacht 2 m 5 cm	in	Tmax Datum	Tmin Datum
					Luft 2m	Tau-punkt	Max Vortag	Mittel 2m	Nacht 2 m							
Helgoland	8	1016.8	bedeckt	NW 36	14.9	10.2	17.3	15.6	14.3	14	0.3	3	1952	28.7.25.07.1994	10.6.29.07.1954	
Lest / Sylt	29	1015.0	stark bew.	NW 50	14.6	8.7	17.4	16.3	14.1	14	1.7	2	1937	31.2.31.07.1994	9.9.30.07.1966	
Lübeck	17	1015.2	stark bew.	WNW 22	14.1	9.4	19.3	15.7	13.6	13	1.7	1	1974	32.7.28.07.1994	5.2.23.07.1976	
Husum	37	1015.2	stark bew.	NW 22	14.3	8.4	18.4	15.2	13.4	12	2.4	9				
Schleswig	48	1015.1	stark bew.	WNW 14	13.7	9.6	18.3	15.1	13.2	13	1.2	9	1947	33.5.21.07.1992	6.5.21.07.1971	
Kiel	31	1014.3	stark bew.	W 22	14.1	10.2	15.8	15.0	13.1	13	0.1	2	1940	34.2.21.07.1992	5.3.21.07.1983	
Westermarkdf.	9	1012.9	stark bew.	WNW 40	15.2	10.6	17.3	16.4	15.1	15	0.4	0.3	1948	30.8.21.07.1998	6.3.26.07.1958	
Arkona	42	1011.5	stark bew.	WNW 22	15.9	13.7	17.3	15.6	14.3	14	3.2	1	1951	30.2.21.07.1995	9.2.24.07.1973	
Norderney	16	1018.1	stark bew.	NNW 47	14.9	10.5	17.2	16.1	14.1	13	0.1	10	1947	33.0.29.07.1969	10.1.21.07.1979	
Bremerhaven	11	1017.0	Regen	NW 40	15.0	11.2	18.1	16.6	14.8	14		11	1949	33.6.25.07.1994	9.0.21.07.1971	
Cuxhaven	12	1016.2	stark bew.	WNW 29	15.3	8.6	17.4	15.0	14.5	14		7	1946	34.2.25.07.1994	8.4.24.07.1948	
Hamburg/Flugh.	15	1015.5	stark bew.	WNW 14	14.6	9.7	17.2	15.9	13.9	13	0.1	3	1891	35.0.25.07.1994	4.2.21.07.1971	
Lübeck	15	1014.3	bedeckt	W 11	14.3	9.7	19.5	15.6	13.7	13	0.3	2	1890	36.6.25.07.1994	5.4.23.07.1991	
Boltenhagen	17	1013.9	stark bew.	W 29	14.5	10.4	18.3	15.3	14.4	14	0.9	0.0	1951	34.4.21.07.1992	6.7.21.07.1971	
Schwerin	68	1013.9	bedeckt	WNW 14	13.6	10.3	18.6	15.6	13.3	13	1.2	0.8	1946	34.6.25.07.1994	6.7.21.07.1971	
Wernemünde	10	1012.4	Regen	WNW 40	15.5	11.7	18.4	15.6	13.5	15	0.4	0.0	1951	35.1.21.07.1992	8.2.26.07.1958	
Taterow	50	1013.2	still		13.7	13.0	19.8	16.1	13.7	14		0.0	1947	35.9.21.07.1992	7.0.26.07.1952	
Bath	7	1011.8	Schauer	W 18	14.6	12.2	18.3	15.7	14.6	14	2.1	0.1	1967	34.5.27.07.1971	5.5.23.07.1978	
Greifswald	6	1011.9	stark bew.	W 22	15.8	12.8	19.4	17.2	15.2	14	3.5	0.0	1951	35.5.21.07.1992	5.6.26.07.1952	
Ueckermünde	7	1012.3	stark bew.	W 14	15.3	14.9	20.9	17.2	15.0	15	6.5	1	1951	36.2.21.07.1998	5.4.26.07.1952	
Emden	5	1018.4	stark bew.	NW 22	14.2	11.2	17.1	15.2	13.3	13		6	1947	33.5.29.07.1969	5.5.30.07.1962	
Oldenburg	20	1018.1	stark bew.	WNW 18	13.4	12.2	16.9	15.2	12.9	13		12				
Bremen/Flugh.	5	1016.9	stark bew.	W 18	13.6	13.3	17.4	16.0	13.1	13	0.8	13	1890	34.5.21.07.1992	5.8.31.07.1965	
Softau	78	1016.8	stark bew.	NW 14	13.5	11.6	18.5	15.8	13.2	13	1.3	2	1947	35.1.21.07.1992	4.5.21.07.1963	
Boizenburg	46	1015.5	stark bew.	WNW 7	14.2	12.9	20.3	16.4	14.2	14	2.0	0.1	1951	36.2.21.07.1992	6.4.21.07.1971	
Lüchow	18	1015.4	Regen	WNW 22	13.5	12.1	20.6	16.8	13.4	13	2.8	0.2	1955	36.3.21.07.1992	4.4.21.07.1989	
Seehausen/Altm.	23	1014.6	Sprühregen	WNW 22	13.4	10.8	19.7	16.4	13.2	13	2.1	2	1951	34.3.25.07.1994	6.0.26.07.1952	
Marnitz	35	1014.4	bedeckt	W 14	14.3	10.8	19.7	16.4	13.2	13	2.1	2	1958	34.9.31.07.1994	6.3.26.07.1958	
Neuruppin	39	1013.9	stark bew.	NW 14	14.3	12.8	21.1	17.9	14.1	13	6.9	1				
Neubrandenburg	80	1013.0	stark bew.	WNW 29	14.1	13.1	20.4	17.2	14.0	14	6.3	1				
Angermünde	55	1012.4	stark bew.	W 18	15.4	14.1	23.0	18.2	14.6	13	11.8		1951	36.7.31.07.1994	6.1.29.07.1962	
Lingen	26	1019.4	stark bew.	WNW 11	12.6	12.0	18.3	14.7	12.3	12	2.2	8	1951	33.7.26.07.1983	6.7.24.07.1960	
Münst.-Osn./Flugh.	53	1019.5	stark bew.	WNW 14	12.9	11.4	20.9	14.7	12.6	12	3.6	7				
Osnabrück	97	1019.2	stark bew.	WNW 14	12.5	12.5	20.5	14.8	12.3	12	4.2	11	1952	34.4.28.07.1994	7.0.27.07.1963	
Diepholz	43	1018.5	stark bew.	WNW 14	12.9	12.3	19.0	15.4	12.5	12	2.2	12	1952	35.2.28.07.1994	4.3.21.07.1971	
Bad Salzungen	139	1018.6	Sprühregen	WNW 11	12.3	11.1	19.6	15.4	13.1	12	3.0	14	1935	34.4.28.07.1994	6.6.23.07.1936	
Hannover/Flugh.	59	1017.1	Sprühregen	WNW 14	13.2	12.3	20.4	15.6	13.0	13	3.2	6	1936	34.4.25.07.1994	3.9.21.07.1963	
Braunschweig	88	1017.0	Sprühregen	NW 18	13.1	12.2	20.4	15.6	13.0	13	4.7	3	1891	36.4.23.07.1911	6.0.25.07.1960	
Gardelegen	48	1015.1	Sprühregen	NW 14	13.8	12.9	22.1	16.8	13.8	14	5.9	0.1	1947	35.3.28.07.1994	3.7.28.07.1963	
Magdeburg	85	1015.6	bedeckt	NW 11	13.9	12.9	21.4	17.3	13.6	14	5.1	2	1947	36.2.21.07.1992	6.0.23.07.1980	
Potsdam	100	1014.2	stark bew.	NW 18	14.2	12.8	22.8	17.9	14.2	13	5.9	0.1	1893	36.7.31.07.1994	7.5.21.07.1898	
Berlin-Temp.	49	1013.2	Regen	WNW 18	15.5	14.4	23.1	18.9	14.4	14	7.6	0.5	1876	36.8.31.07.1994	6.5.27.07.1884	
Lindenberg	104	1013.8	stark bew.	WSW 11	12.1	11.7	22.1	16.8	11.7	11	9.3	0.7	1947	37.4.31.07.1994	7.5.26.07.1958	
Manschnow	16	1012.5	stark bew.	W 11	14.6	12.0	22.8	18.2	11.3	9	8.6	0.0				
Düsseldorf/Flugh.	41	1021.2	Sprühregen	WNW 14	12.7	11.2	21.0	15.8	12.3	12	2.4	8	1969	35.6.21.07.1995	5.5.22.07.1978	
Bocholt	24	1020.7	stark bew.	WNW 18	12.1	10.8	19.9	14.5	11.8	12	3.1	9	1947	34.6.24.07.1994	5.1.22.07.1978	
Essen	161	1021.4	Regen	NW 14	11.4	10.5	19.9	15.0	11.4	12	2.9	9	1935	34.5.21.07.1995	6.7.30.07.1961	
Lüdenscheid	392	1020.2	stark bew.	WNW 11	10.4	9.6	18.8	14.5	10.4	10	1.3	15				
Kahler Asten	859	-	Sprühregen	NW 32	7.5	7.5	9.8	7.4	8	2	2.2	10	1955	28.7.21.07.1995	3.8.26.07.1987	
Bad Lippspringe	158	1019.1	bedeckt	WNW 14	12.2	11.6	19.1	14.6	12.1	12	2.2	15	1951	34.5.28.07.1994	5.3.23.07.1990	
Kassel	233	1018.0	Sprühregen	NNW 11	12.6	11.7	19.7	14.4	12.0	12	4.3	6	1951	35.1.29.07.1969	6.9.22.07.1951	
Göttingen	171	1017.9	stark bew.	WNW 11	13.2	12.3	20.5	15.0	13.0	13	5.1	4	1947	34.3.28.07.1994	3.3.27.07.1952	
Leinefelde	356	1017.0	stark bew.	NW 18	12.3	11.6	18.4	14.2	11.7	11	4.9	6	1957	32.6.31.07.1994	3.8.27.07.1963	
Braunlage	610	1016.1	Sprühregen	NW 11	11.3	10.4	16.2	11.8	10.3	10	5.0	5	1936	30.6.31.07.1994	5.0.31.07.1981	
Brocken	1153	-	Regen	NNW 43	7.4	7.3	10.9	7.3	6.8	7	4.2	13	1951	26.0.31.07.1994	1.9.26.07.1987	
Artern	166	1016.3	stark bew.	W 7	14.1	13.7	21.8	17.0	12.8	12	6.9	6	1954	35.0.31.07.1971	4.3.26.07.1958	
Leipzig/Flugh.	149	1015.3	Sprühregen	NW 29	14.0	13.6	22.0	17.4	12.8	13	8.3	4	1951	35.4.21.07.1992	7.3.26.07.1987	
Wittenberg	106	1014.4	Sprühregen	NW 11	14.6	14.3	22.7	17.9	13.0	12	8.5	0.1	1951	37.0.31.07.1994	7.2.26.07.1958	
Oschatz	152	1014.9	Sprühregen	WSW 14	13.2	12.9	22.0	16.3	11.7	10	9.2	0.0				
Dresden/Flugh.	232	1015.0	stark bew.	WSW 14	13.6	9.4	21.3	17.2	12.7	11	8.5		1917	36.6.29.07.1947	6.9.26.07.1958	
Dobberlug-Kir.	100	1014.5	stark bew.	S 11	13.2	11.1	22.1	17.6	11.9	10	7.7		1951	36.8.21.07.1998	4.7.29.07.1962	
Cottbus	70	1014.0	wolkig	WSW 14	14.6	10.5	23.4	18.2	12.4	10	7.7		1951	38.0.31.07.1994	6.0.23.07.1978	
Görlitz	240	1013.8	leicht bew.	W 18	14.5	9.3	20.1	16.4	12.2	11	7.2		1951	35.9.31.07.1994	5.3.26.07.1958	
Aachen	205	1022.1	stark bew.	WNW 7	11.8	11.0	19.4	14.3	11.6	12	1.6	3	1891	37.0.28.07.1911	6.4.22.07.1980	
Nürburg-Barw.	486	1021.5	bedeckt	N 18	9.7	9.7	16.2	12.3	9.4	9	1.5	3				
Köln-Bonn/Flugh.	100	1020.8	Regen	NW 22	12.5	11.4	20.6	15.2	12.4	12	1.4	4	1958	35.6.21.07.1995	4.8.22.07.1980	
Bendorf	129	1020.8	stark bew.	NW 11	12.8	10.9	19.9	15.4	12.3	12	1.8	2	1951	37.3.21.07.1995	6.5.21.07.1970	
Bad Marienberg	555	1020.3	stark bew.	NW 14	9.4	9.2	16.2	11.9	9.3	9	2.8	7	1963	31.0.21.07.1995	4.5.21.07.1970	
Gießen	195	1019.8	stark bew.	WNW 14	13.2											