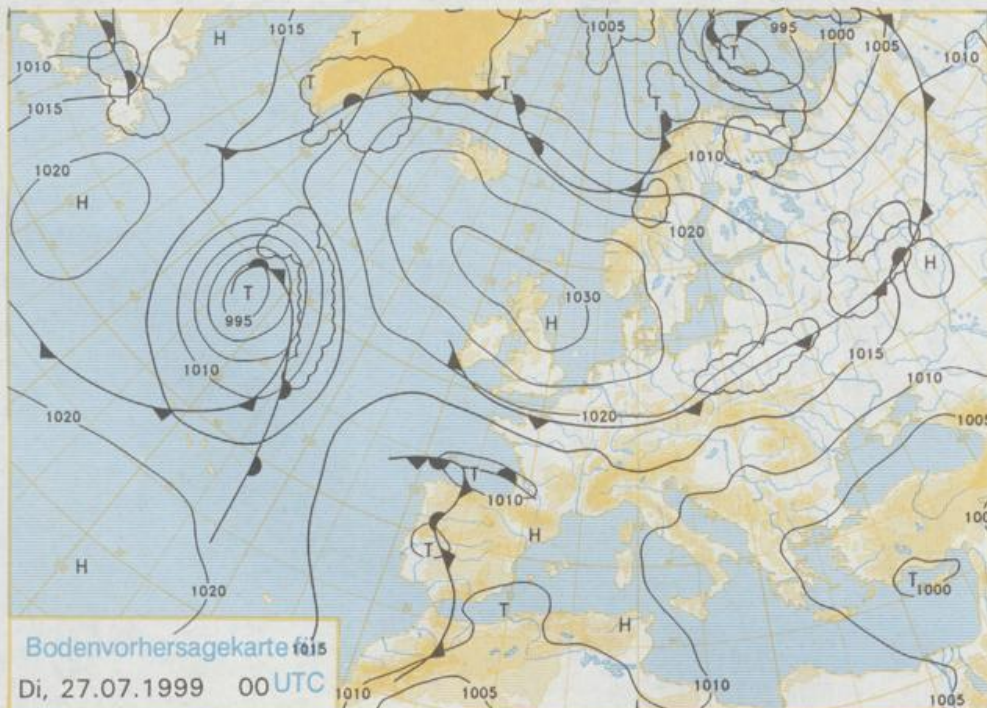


Deutschland-Vorhersage für Montag, 26.07.99

Die Kaltfront eines Tiefs über der Barents-See überquert den Norden und die Mitte Deutschlands. Hinter ihr fließt etwas kühlere Meeresluft ein.

Von Norden her ziehen Wolkenfelder über den Norden und die Mitte Deutschlands hinweg. Es kommt aber kaum zu Niederschlägen. Im Süden ist der Himmel allgemein heiter. Nach Frühtemperaturen zwischen 12 und 16°C werden am Tage Temperaturen zwischen 19 und 24°C im norddeutschen Flachland und 24 bis 30 Grad in den anderen Gebieten erwartet. Der Wind weht meist schwach, auf den Bergen und an der Küste auch mäßig bis frisch aus nördlichen bis östlichen Richtungen.

Stereographische Projektion 1 : 60 000 000 60°N

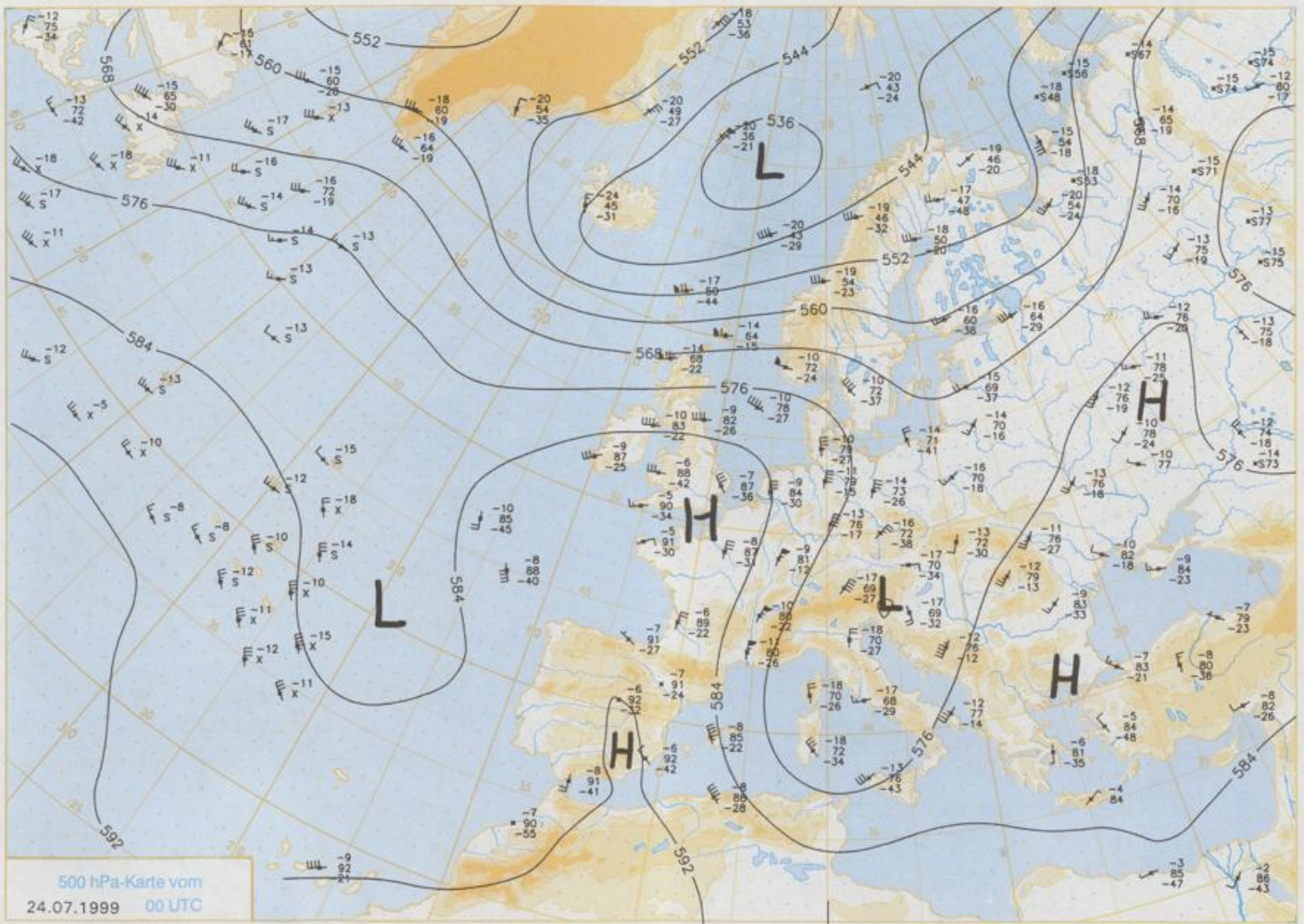


Weitere Aussichten für Dienstag, 27.07.99

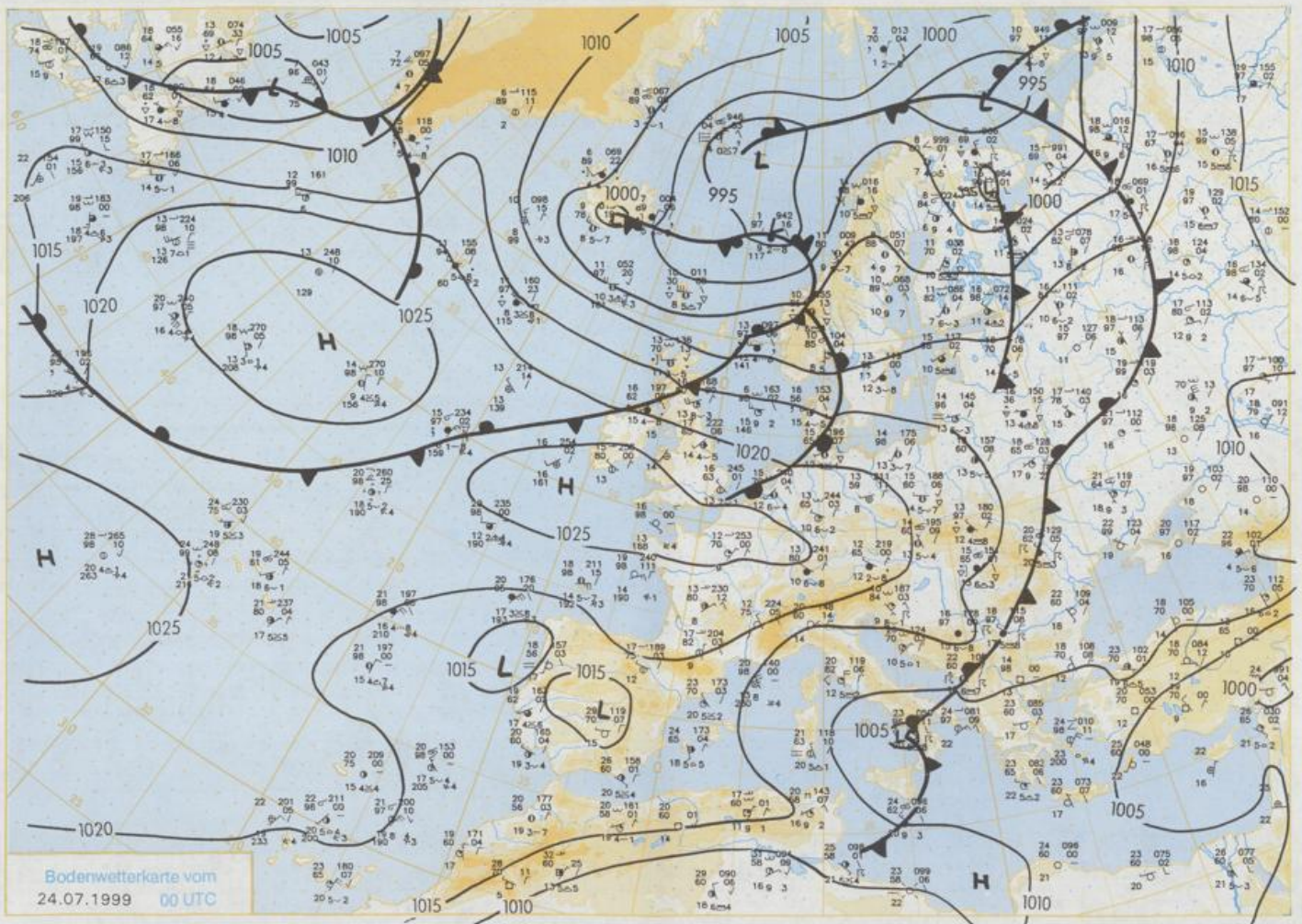
Heiter, zeitweise auch wolkig, im wesentlichen niederschlagsfrei. Tageshöchsttemperaturen an der Küste um 21°C, in den anderen Regionen 23 bis 30°C.

Achtung neue Telefonnummern:

Telefon: (069) 80 62 - 42 83
Telefax: (069) 80 62 - 41 23



Stereographische Projektion 1 : 30 000 000 60°N



Bodenwetterkarte vom
24.07.1999 00 UTC

Stereographische Projektion 1 : 30 000 000 60°N

Wettermeldungen von Samstag, dem 24. Juli 1999 06 UTC

Station	Bar.- höhe (m)	Luftdr. red.NN (hPa)	Wetter	Wind km/h	Temperatur (Grad C)				Nacht 5 cm	Sonne Vort. Std.	RR 24h mm	Schnee höhe cm	Extremwerte der Lufttemperatur der Dekade vom 21.07. bis 31.07.					
					Luft 2 m	Tau- punkt	Max Vortag	Mittel Grad C					in Tmax	Datum	Tmin	Datum		
Helgoland	8	1019,7	stark bew.	W	22	17,5	16,8	16,9	16,0	15,5	15	1,2	0,0	1952	28,7	25,07.1994	10,6	29,07.1954
List / Sylt	29	1018,2	wolkig	W	25	17,6	15,4	16,4	15,3	15,0	15	0,2	0,0	1937	31,2	31,07.1994	9,3	30,07.1966
Leck	17	1018,9	stark bew.	WSW	14	16,9	15,9	17,2	15,0	14,3	14	0,8	0,0	1974	32,7	28,07.1994	5,2	23,07.1976
Husum	37	1018,6	Sprühregen	W	22	17,1	15,4	16,5	14,7	14,3	13	2,3	0,0					
Schleswig	48	1019,1	wolkig	W	18	16,9	15,0	17,8	14,9	13,7	13	0,8	0,0	1947	33,5	21,07.1992	6,5	21,07.1971
Kiel	31	1018,7	stark bew.	WSW	22	16,7	15,5	17,4	14,6	13,3	13	1,7	0,2	1940	34,2	21,07.1992	5,3	21,07.1993
Westermarkdf.	9	1017,7	stark bew.	W	40	17,0	15,3	17,5	16,0	14,6	14	2,9	1	1948	30,8	21,07.1998	6,3	26,07.1958
Arkona	42	1017,5	Sprühregen	W	32	14,8	14,4	17,3	16,3	13,0	13	2,1	0,1	1951	30,2	21,07.1995	9,2	24,07.1973
Norderney	16	1020,6	leicht bew.	W	18	17,9	15,8	16,4	15,8	15,7	15	1,5	0,0	1947	33,0	29,07.1969	10,1	21,07.1979
Bremerhaven	11	1020,6	stark bew.	W	22	16,5	14,9	17,0	16,0	15,1	14	0,7	0,0	1949	33,6	25,07.1994	9,0	21,07.1971
Cuxhaven	12	1020,1	stark bew.	WSW	14	16,6	14,8	17,1	15,7	15,4	14	0,4	0	1946	34,2	25,07.1994	8,4	24,07.1948
Hamburg/Flugh.	15	1020,3	stark bew.	WSW	14	15,5	13,9	17,7	15,3	14,0	13	0,6	0,0	1891	35,0	25,07.1994	4,2	21,07.1971
Lübeck	15	1019,3	stark bew.	WSW	11	15,5	13,3	18,3	14,8	12,8	12	0,9	0,0	1890	36,8	25,07.1994	5,4	23,07.1991
Boltenhagen	17	1018,8	bedeckt	WSW	25	14,9	13,8	18,9	15,4	12,6	12	0,5	0,2	1951	34,4	21,07.1992	6,7	21,07.1971
Schwerin	68	1019,3	stark bew.	WSW	18	14,1	12,5	18,7	15,5	12,9	12	1,1	0,0	1946	34,6	25,07.1994	6,7	21,07.1971
Warnemünde	10	1018,2	stark bew.	SW	11	14,2	12,9	19,3	16,8	13,5	13	3,2	0,3	1951	35,1	21,07.1992	8,2	26,07.1958
Teterow	50	1019,3	still			13,1	13,1	18,5	14,8	12,7	11		0,1	1947	35,9	21,07.1992	7,0	26,07.1952
Berth	7	1017,8	Sprühregen	SW	14	13,6	12,6	17,8	16,0	13,3	13		0,9	1967	34,5	27,07.1971	5,5	23,07.1972
Greifswald	6	1018,5	bedeckt	SW	14	13,9	12,3	18,0	16,1	13,9	13	0,2	0,0	1951	35,5	21,07.1992	5,6	26,07.1952
Ueckermünde	7	1019,6	bedeckt	W	18	14,4	11,4	17,7	16,4	14,0	14	0,5	0,0	1951	36,2	21,07.1998	5,4	26,07.1952
Emden	5	1021,0	stark bew.	WSW	14	16,3	16,2	17,6	15,1	14,5	13	1,3	0,0	1947	33,5	29,07.1969	5,5	30,07.1962
Oldenburg	20	1021,6	stark bew.	W	11	15,6	13,4	17,5	15,0	13,9	13	0,5	0,0					
Bremen/Flugh.	5	1021,1	stark bew.	W	14	15,4	13,9	17,5	14,3	12,0	11	0,2	0,0	1890	34,5	21,07.1992	5,8	31,07.1965
Soitze	78	1021,3	stark bew.	W	14	14,2	11,8	17,4	13,7	11,7	11	0,5	0,0	1947	35,1	21,07.1992	4,5	21,07.1963
Boizenburg	46	1020,7	stark bew.	W	18	14,4	12,3	18,5	15,1	13,0	12	0,9	0,1	1951	36,2	21,07.1992	6,4	21,07.1971
Lüchow	18	1021,2	bedeckt	WSW	11	13,5	12,6	19,2	15,0	12,7	12	0,8	0,0	1955	36,3	21,07.1992	4,4	21,07.1988
Seehausen/AltM.	23	1020,6	bedeckt	WSW	14	12,9	11,6	19,7	15,8	12,8	13	0,7	0,1					
Marnitz	85	1020,2	bedeckt	SW	14	13,0	11,7	20,1	15,8	12,6	12	2,1	0,1	1951	34,3	25,07.1994	6,0	26,07.1952
Neuruppin	39	1021,0	Regen	W	7	13,4	12,5	19,8	16,4	13,3	13	0,2	0,2	1958	34,9	31,07.1994	6,3	26,07.1958
Neubrandenburg	80	1019,6	Regen	SW	18	12,9	11,9	18,0	15,0	12,8	12		0,3					
Angermünde	55	1020,0	stark bew.	W	18	14,5	10,1	17,9	16,5	14,0	14		0,0	1951	36,7	31,07.1994	6,1	29,07.1962
Lingen	26	1022,2	wolkig	WSW	7	15,3	13,0	17,7	14,8	13,7	13	1,2	0,0	1951	33,7	26,07.1983	6,7	24,07.1960
Münst.-Osn./Flugh.	53	1022,7	stark bew.	WSW	7	15,4	10,9	18,4	14,8	13,7	12	0,6	0,0					
Osnabrück	97	1022,7	stark bew.	WSW	7	14,7	11,4	17,3	14,6	13,6	13	0,2	0,0	1952	34,4	28,07.1994	7,0	27,07.1963
Diepholz	43	1022,2	stark bew.	W	14	15,5	12,4	17,5	14,4	12,9	12	0,4	0,0	1952	35,2	28,07.1994	4,3	21,07.1971
Bad Salzuflen	139	1023,0	stark bew.	SSW	7	13,9	10,9	16,5	13,7	12,0	11	0,2	0,4	1935	34,4	28,07.1994	6,6	23,07.1936
Hannover/Flugh.	59	1021,6	stark bew.	W	11	14,5	11,1	17,8	14,6	12,3	10	0,5	0,2	1936	34,4	25,07.1994	3,9	21,07.1963
Braunschweig	88	1022,4	bedeckt	WSW	14	14,1	10,3	18,0	14,8	12,5	12	1,0	1	1891	36,4	23,07.1911	6,0	25,07.1960
Gardelegen	48	1021,5	bedeckt	SW	7	13,3	11,5	19,9	15,9	13,0	13	0,4	0,0	1947	35,3	28,07.1994	3,7	28,07.1963
Magdeburg	85	1022,4	bedeckt	WSW	11	13,4	10,4	18,3	15,5	12,5	12	0,5	0,0	1947	36,2	21,07.1992	6,0	23,07.1980
Potsdam	100	1021,7	stark bew.	W	14	14,4	11,3	18,0	16,2	13,7	14		0,2	1893	36,8	31,07.1994	7,5	21,07.1998
Berlin-Temp.	49	1021,4	stark bew.	W	18	14,9	11,1	18,4	16,6	14,1	14	0,1	0,0	1876	36,8	31,07.1994	6,5	27,07.1884
Lindenberg	104	1021,4	stark bew.	W	11	14,0	10,9	17,7	15,2	13,6	13	0,2	0	1947	37,4	31,07.1994	7,5	26,07.1958
Manschnow	16	1020,2	stark bew.	W	14	15,0	10,5	18,0	16,0	13,7	13		0,0					
Düsseldorf/Flugh.	41	1024,2	stark bew.	SW	11	14,6	11,1	19,7	15,2	13,3	12	2,0	0,0	1969	35,6	21,07.1995	5,5	22,07.1978
Bocholt	24	1023,0	stark bew.	SW	7	15,0	10,9	18,5	15,0	13,6	12	1,7	0,0	1947	34,6	24,07.1994	5,1	22,07.1978
Essen	161	1024,3	stark bew.	SSW	11	13,9	10,5	17,0	14,4	12,4	11	1,8	0,0	1935	34,5	21,07.1995	6,7	30,07.1961
Lüdenscheid	392	1024,1	bedeckt	WSW	7	11,9	9,9	15,0	11,6	9,9	9	1,1	0,3					
Kahler Asten	859	-	stark bew.	WNW	14	8,7	8,2	10,2	7,8	7,2	7	0,4	1	1955	28,7	21,07.1995	3,8	26,07.1987
Bad Lippspringe	158	1023,9	stark bew.	SSW	4	13,5	11,1	16,1	13,5	10,7	10	0,2	0,5	1951	34,5	28,07.1994	5,3	23,07.1990
Kassel	233	1023,7	stark bew.	SSW	4	12,5	9,6	16,3	13,4	11,6	11	0,5	0,2	1951	35,1	29,07.1969	6,9	22,07.1951
Göttingen	171	1023,8	stark bew.	SSW	7	13,1	10,6	17,4	13,8	11,8	11	0,4	0,1	1947	34,3	28,07.1994	3,3	27,07.1952
Leinefelde	356	1023,7	Regen	W	14	11,5	10,2	14,7	12,6	10,6	9	0,7	0,2	1957	32,6	31,07.1994	3,8	27,07.1963
Braunlage	610	1023,0	Sprühregen	WSW	7	10,1	8,6	12,9	10,5	9,4	8	2,0	1	1936	30,6	31,07.1994	5,0	31,07.1981
Brocken	1153	-	Regen	WNW	36	6,1	6,0	7,6	6,5	5,5	6	0,2	7	1951	26,0	31,07.1994	1,9	26,07.1987
Artern	166	1023,6	stark bew.	WSW	7	13,3	11,0	17,6	15,4	12,5	11	0,2	0,0	1954	35,0	31,07.1992	4,3	26,07.1958
Leipzig/Flugh.	149	1023,2	Regen	W	11	13,3	10,7	16,8	15,1	12,6	11		0,1	1951	35,4	21,07.1992	7,3	26,07.1987
Wittenberg	106	1022,0	Regen	W	11	13,8	10,9	18,1	15,8	12,9	13	0,4	0,1	1951	37,0	31,07.1994	7,2	26,07.1958
Oschatz	152	1022,9	stark bew.	W	11	13,8	11,0	17,0	14,8	12,9	12		0,3					
Dresden/Flugh.	232	1023,0	wolkig	W	14	13,0	10,1	15,9	14,1	12,3	12		0,8	1917	36,6	29,07.1947	6,9	26,07.1958
Dobrlug-Kir.	100	1022,3	bedeckt	W	14	14,2	11,4	17,4	15,6	13,3	13		0,3	1951	36,8	21,07.1998	4,7	29,07.1962
Cottbus	70	1021,7	stark bew.	W	11	14,7	9,9	18,8	16,4	13,9	13	0,2	1	1951	38,0	31,07.1994	6,0	23,07.1978
Görlitz	240	1021,7	bedeckt	W	11	13,3	9,6	15,8	14,8	13,0	13	1,4	2	1951	35,9	31,0		