

## Amtsblatt des Deutschen Wetterdienstes

D 7311 A  
ISSN 0936-5818  
Schutzgebühr monatlich DM 30,25  
einschließlich Versandkosten,  
Einzelpreis DM 1,25  
zuzüglich Versandkosten

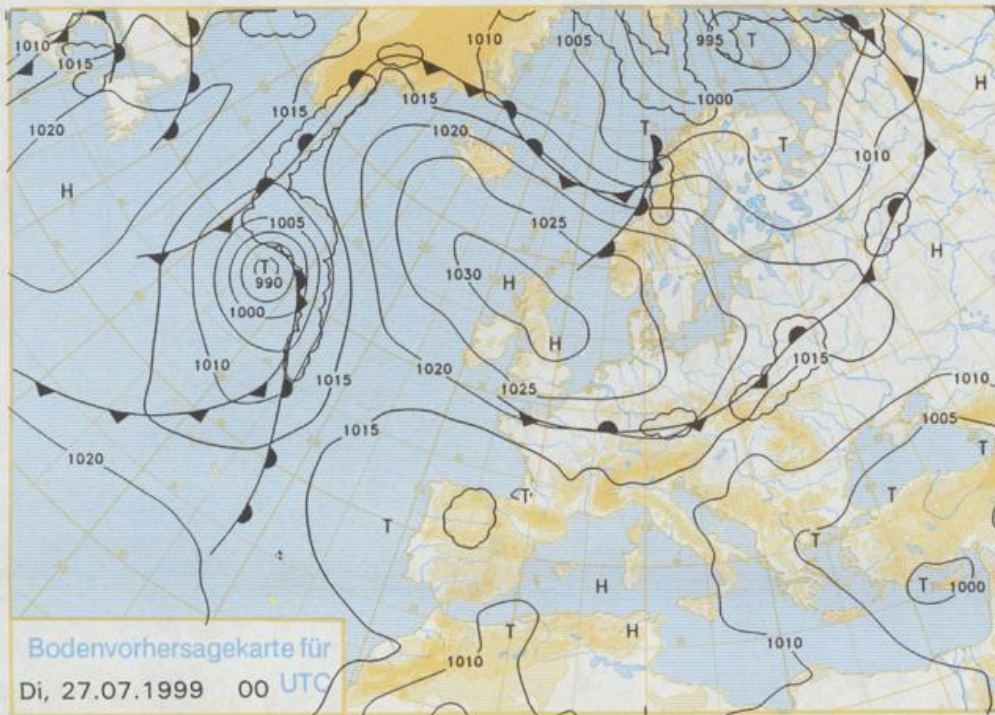
Druck und Verlag: Deutscher Wetterdienst  
Frankfurter Straße 135, 63067 Offenbach  
Postanschrift: 63004 (Postfach), Telefon: 069 80 62 22 83  
Telex: 4152871, Telefax: 069 80 62 24 84  
LZB: BLZ 505 000 00 Kto.-Nr.: 505 01004

Erscheint täglich; nur Postbezug

Jahrgang 1999

Sonntag, den 25. Juli

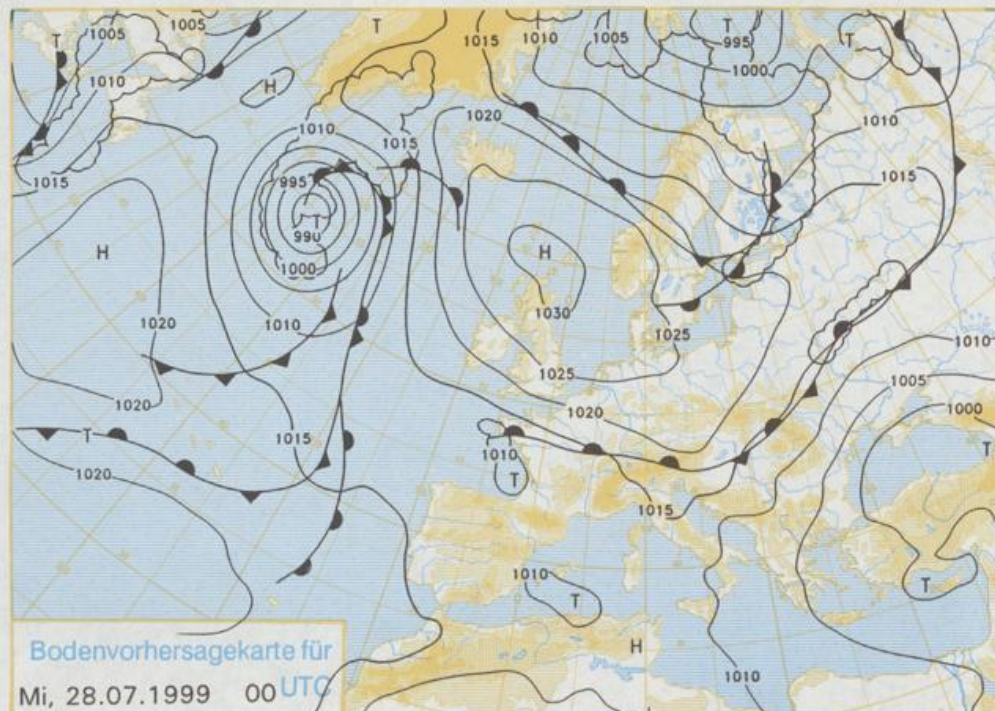
Nummer: 206



Stereographische Projektion 1: 60 000 000 60°N

### Deutschland-Vorhersage für Dienstag, 27.07.1999

Deutschland befindet sich im Einflußbereich des vom nordostatlantischen Hoch ausgehenden Keil. So wird auch die Wetterwirksamkeit der in Alpennähe angelangten Kaltfront abgeschwächt. Bei teils klarem, teils leicht bewölktem Himmel liegen die Frühtemperaturen zwischen 12 und 7°, im Süden, im Bereich der wärmeren Luftmasse, zwischen 17 und 12°C. Am Tage ist es im gesamten Vorhersagegebiet heiter bis wolkig und niederschlagsfrei. Bei schwachem bis mäßigem Wind aus nördlichen bis östlichen Richtungen erreichen die Tageshöchsttemperaturen Werte zwischen 22° im Norden und bis zu 29°C im Süden. Über den Alpen können sich abends einzelne Gewitter bilden, vor allem nach Osten zu.

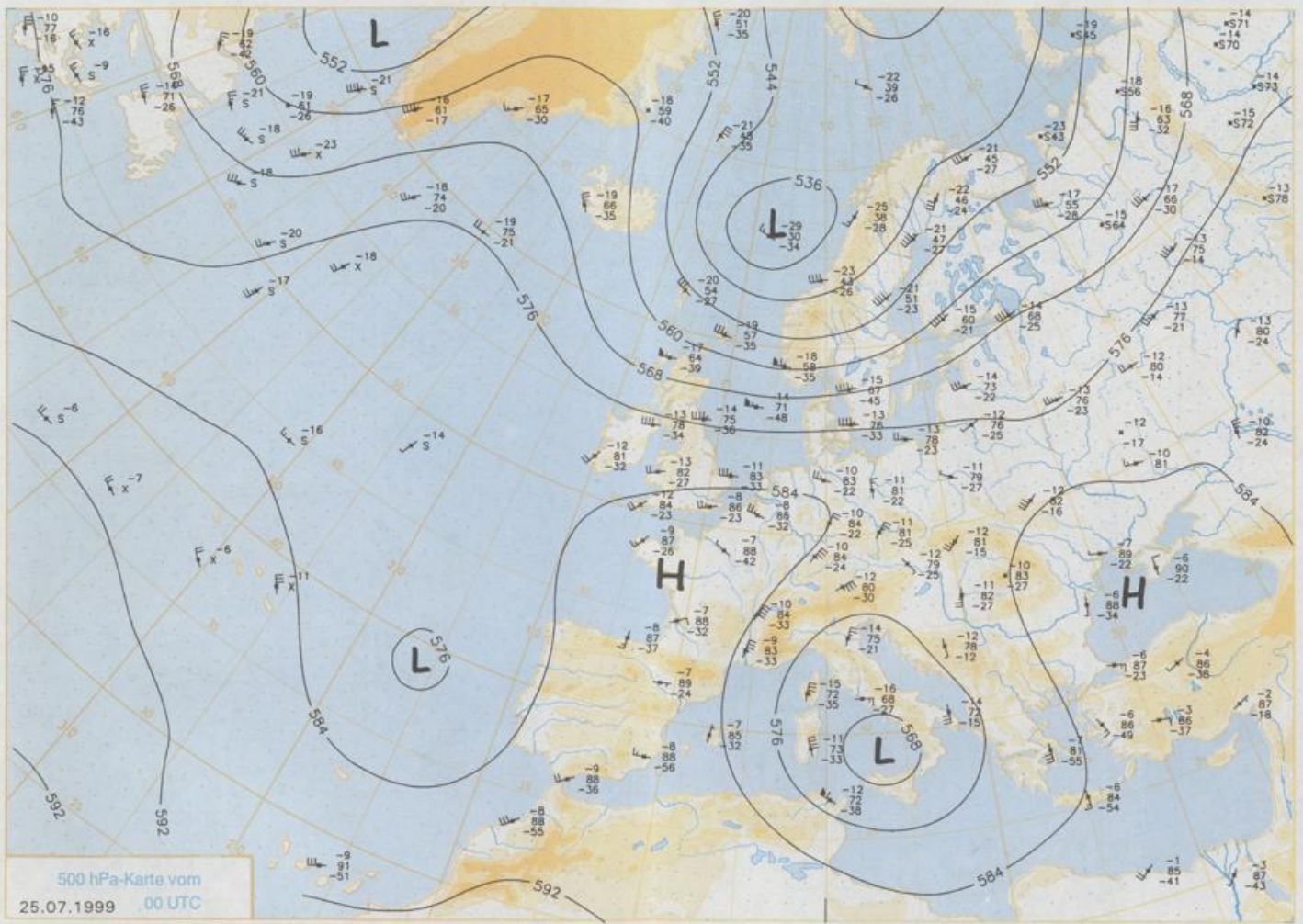


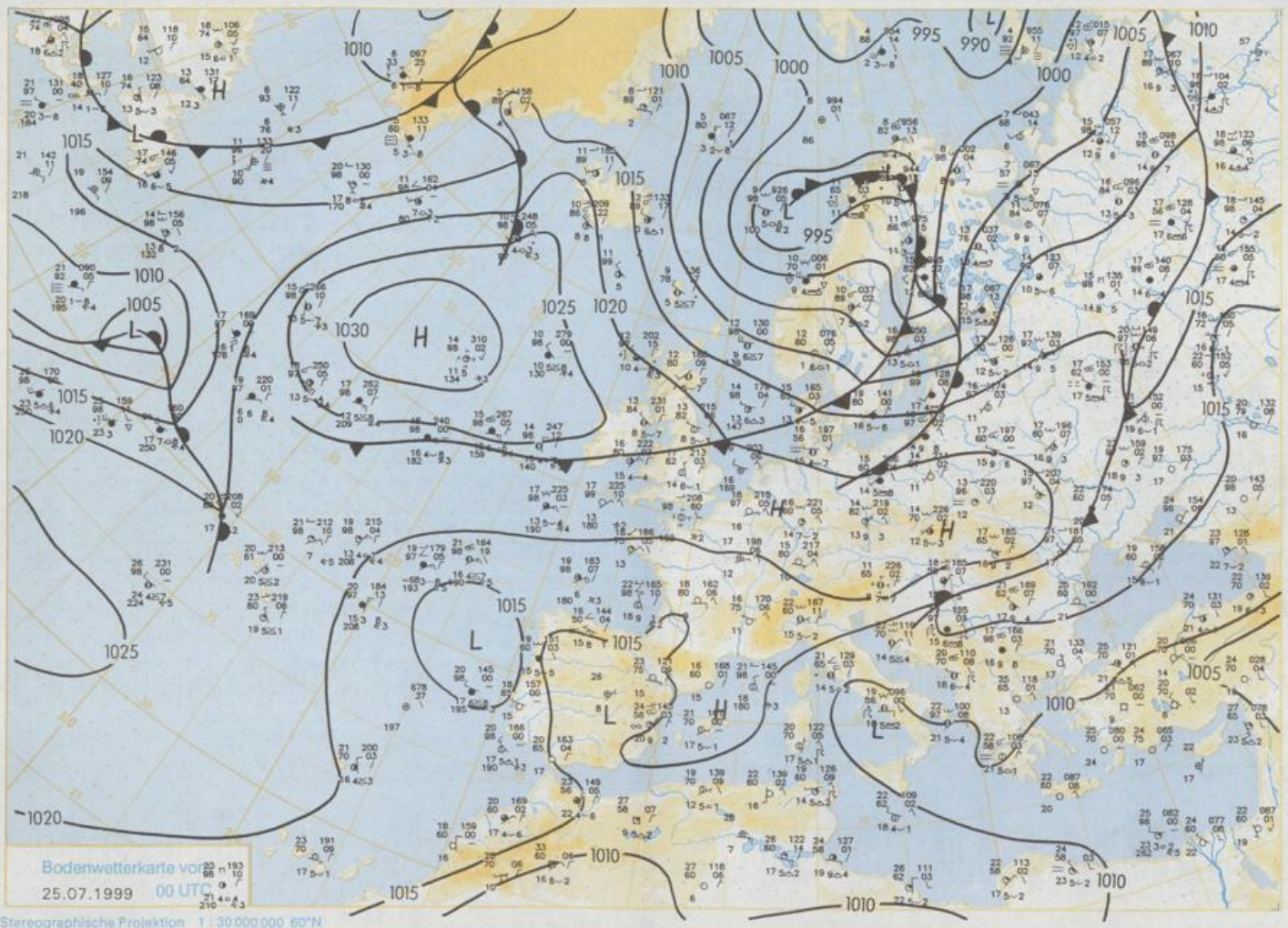
### Weitere Aussichten für Mittwoch, 28.07.1999

Wenig Änderung.

Achtung neue Telefonnummern:

Telefon: (069) 80 62 - 42 83  
Telefax: (069) 80 62 - 41 23





Wettermeldungen von Sonntag, dem 25. Juli 1999 06 UTC

Station	Bar.- höhe (m)	Luftdr. red.NN (hPa)	Wetter	Wind km/h	Deutschland Temperaturen (Grad C)					Sonne Vort. Std.	RR 24h mm	Schnee höhe cm	Extremwerte der Lufttemperatur der Dekade vom 21.07. bis 31.07.			
					Luft 2 m	Tauf- punkt	Max Vortag	Mittel 2 m	Nacht 5 cm				in Tmax	Datum	Tmin	Datum
Heigoland	8	1019.1	leicht bew.	WSW 18	17.9	17.9	19.7	17.8	17.1	16	9.4		1952	28.7.25.07.1994	10.6.29.07.1954	
List / Sylt	29	1018.5	stark bew.	W 14	17.1	15.9	20.1	17.6	16.2	15	10.3		1937	31.2.31.07.1994	9.9.30.07.1966	
Leck	17	1018.9	Sprühregen	SW 11	16.9	16.2	21.9	18.0	15.2	14	8.5		1974	32.7.28.07.1994	5.2.23.07.1976	
Husum	37	1018.6	stark bew.	S 11	17.0	15.7	24.6	18.4	15.6	14	9.0					
Schleswig	48	1019.2	stark bew.	SSW 11	16.6	15.5	23.3	18.8	14.8	14	9.6	0.0	1947	33.5.21.07.1992	6.5.21.07.1971	
Kiel	31	1019.1	stark bew.	SSW 11	16.2	15.9	24.9	19.1	14.8	14	11.2		1940	34.2.21.07.1992	5.3.21.07.1983	
Westermarkdf.	9	1018.9	bedeckt	WSW 18	17.2	15.9	22.0	19.3	16.9	16	11.0		1948	30.8.21.07.1998	6.3.26.07.1958	
Arkona	42	1018.7	wolkig	W 32	17.3	15.6	22.3	18.6	16.4	16	6.5	0.1	1951	30.2.21.07.1995	9.2.24.07.1973	
Norderney	16	1019.6	leicht bew.	SW 11	17.3	15.9	21.3	18.7	17.0	16	12.6		1947	33.0.29.07.1969	10.1.21.07.1979	
Bremerhaven	11	1019.9	wolkenlos	SW 18	17.0	15.5	24.4	19.0	15.4	14	10.2		1949	33.6.25.07.1994	9.0.21.07.1971	
Cuxhaven	12	1019.2	leicht bew.	SW 14	16.4	15.1	22.1	18.8	16.0	15	10.9		1946	34.2.25.07.1994	8.4.24.07.1948	
Hamburg/Flugh.	15	1020.0	leicht bew.	SW 14	17.0	15.6	24.9	20.0	13.9	11	7.0		1891	35.0.25.07.1994	4.2.21.07.1971	
Lübeck	15	1019.5	leicht bew.	WSW 7	15.9	15.2	26.5	19.3	13.4	10	7.1		1890	36.6.25.07.1994	5.4.23.07.1991	
Boltenhagen	17	1019.7	leicht bew.	W 18	16.6	15.7	25.2	18.7	14.0	13	6.8		1951	34.4.21.07.1992	6.7.23.07.1971	
Schwerin	68	1019.8	leicht bew.	WSW 11	15.7	14.5	23.3	19.4	14.2	13	3.1		1946	34.6.25.07.1994	6.7.21.07.1971	
Warnemünde	10	1019.1	stark bew.	W 11	17.3	15.2	22.8	19.0	17.0	16	4.5	0.0	1951	35.1.21.07.1992	8.2.26.07.1958	
Teterow	50	1019.7	stark bew.	still	16.1	15.9	24.0	18.7	13.7	12	5.3	0.1	1947	35.9.21.07.1992	7.0.26.07.1952	
Berth	7	1018.8	wolkig	W 14	17.8	15.5	23.7	18.5	14.4	15	5.3	1	1967	34.5.27.07.1971	5.5.23.07.1978	
Greifswald	6	1018.8	wolkig	WSW 11	17.5	15.1	23.9	19.0	16.4	14	0.9	0.1	1951	35.5.21.07.1992	5.6.26.07.1952	
Ueckermünde	7	1019.7	stark bew.	WSW 11	16.9	15.3	19.9	17.4	15.5	14	0.3	0.0	1951	36.2.21.07.1998	5.4.26.07.1952	
Emden	5	1019.7	wolkig	SW 11	17.1	17.0	24.5	19.1	15.9	13	10.5		1947	33.5.29.07.1969	5.5.30.07.1962	
Oldenburg	20	1020.6	leicht bew.	SW 7	16.3	14.7	24.9	19.8	13.5	11	4.0					
Bremen/Flugh.	5	1020.5	leicht bew.	SSW 7	15.7	15.4	25.2	19.7	12.7	10	3.8		1890	34.5.21.07.1992	5.8.31.07.1965	
Soitze	78	1020.8	leicht bew.	SW 7	15.5	14.6	24.7	19.3	13.4	12	3.1		1947	35.1.21.07.1992	4.5.21.07.1963	
Boizenburg	46	1020.6	leicht bew.	WSW 11	15.6	15.0	24.3	19.3	14.6	13	3.6		1951	36.2.21.07.1992	6.4.21.07.1971	
Lüchow	18	1020.6	leicht bew.	W 7	16.3	16.1	24.4	19.5	13.6	11	0.9	0.0	1955	36.3.21.07.1992	4.4.21.07.1989	
Seehausen/Altm.	23	1020.0	leicht bew.	W 7	17.4	14.0	23.9	19.4	14.1	13	0.0					
Mernitz	85	1020.2	wolkig	W 11	16.6	14.5	24.2	19.3	14.4	10	2.3	0.0	1951	34.3.25.07.1994	6.0.26.07.1952	
Neuruppin	39	1020.2	wolkenlos	W 4	17.7	14.8	21.3	18.4	16.3	13	0.2	1	1958	34.9.31.07.1994	6.3.26.07.1958	
Neubrandenburg	80	1019.9	stark bew.	W 11	16.1	15.0	19.8	17.4	13.8	13	2	2				
Angermünde	55	1019.9	leicht bew.	W 7	18.4	14.1	18.0	16.5	16.8	16	0.4		1951	36.7.31.07.1994	6.1.29.07.1962	
Lingen	26	1020.3	leicht bew.	SSW 7	15.8	15.5	26.5	20.5	14.1	13	10.4		1951	33.7.26.07.1983	6.7.24.07.1960	
Münst.-Osn./Flugh.	53	1020.9	leicht bew.	E 4	15.8	15.2	26.0	20.0	12.7	10	5.8					
Osnabrück	97	1021.0	leicht bew.	E 4	16.3	15.0	26.1	19.6	13.4	11	5.3		1952	34.4.28.07.1994	7.0.27.07.1963	
Diepholz	43	1020.6	leicht bew.	SSW 7	15.6	15.6	25.0	20.1	13.0	11	4.2		1952	35.2.28.07.1994	4.3.21.07.1971	
Bad Salzuflen	139	1021.0	wolkenlos	SW 4	16.0	15.0	24.5	19.9	13.5	12	4.2		1935	34.4.28.07.1994	6.6.23.07.1936	
Hannover/Flugh.	59	1020.8	wolkenlos	WSW 4	17.1	15.2	24.5	20.0	14.0	10	4.1	0.0	1936	34.4.25.07.1994	3.9.21.07.1963	
Braunschweig	88	1021.4	wolkenlos	W 4	16.5	14.2	23.9	19.4	15.1	14	1.0		1891	36.4.23.07.1911	6.0.25.07.1960	
Gardelegen	48	1020.5	wolkenlos	W 4	17.0	14.5	23.9	19.4	14.7	13	0.0		1947	35.3.28.07.1994	3.7.28.07.1963	
Megdeburg	85	1020.9	wolkig	NW 4	18.3	15.7	22.9	19.0	17.1	15	0.2	0.0	1947	36.2.21.07.1992	6.0.23.07.1980	
Potsdam	100	1020.7	leicht bew.	WSW 11	17.5	15.3	20.3	17.2	16.4	16	0.6	0.5	1893	36.7.31.07.1994	7.5.21.07.1898	
Berlin-Temp.	49	1020.8	leicht bew.	SW 7	17.5	14.7	19.3	17.1	16.9	16	0.8		1876	36.8.31.07.1994	6.5.27.07.1884	
Lindenberg	104	1020.8	stark bew.	SW 7	16.8	14.0	17.5	15.9	16.1	16	0.5	0.0	1947	37.4.31.07.1994	7.5.26.07.1958	
Manschnow	16	1019.8	stark bew.	SW 11	17.8	14.2	18.0	16.7	16.6	16	0.7	0.0				
Düsseldorf/Flugh.	41	1020.9	wolkenlos	SSE 7	18.2	14.9	26.9	20.7	15.1	13	6.0		1989	35.6.21.07.1995	5.5.22.07.1978	
Bocholt	24	1020.6	wolkenlos	ESE 4	15.4	14.7	25.2	19.9	12.8	11	5.8		1947	34.6.24.07.1994	5.1.22.07.1978	
Essen	161	1021.1	wolkenlos	ESE 11	18.3	15.7	24.8	20.0	17.2	14	4.2		1935	34.5.21.07.1995	6.7.30.07.1961	
Lüdenscheid	392	1021.2	wolkenlos	E 4	14.1	13.4	23.1	16.9	13.7	11	5.3					
Kahler Asten	859	-	wolkig	NNW 11	14.1	13.8	19.4	13.2	12.1	8	3.5	0.0	1955	28.7.21.07.1995	3.8.26.07.1987	
Bad Lippspringe	158	1021.3	leicht bew.	still	16.7	15.8	23.6	18.0	14.1	12	3.4	0.0	1951	34.5.28.07.1994	5.3.23.07.1990	
Kassel	233	1020.9	stark bew.	still	16.4	14.1	21.7	16.7	15.1	14	1.3		1951	35.1.29.07.1969	6.9.22.07.1951	
Göttingen	171	1021.4	wolkig	WSW 4	15.8	15.8	21.2	17.5	13.5	12	1.2	0.0	1947	34.3.28.07.1994	3.3.27.07.1952	
Leinefelde	356	1021.0	stark bew.	still	16.1	15.9	20.5	16.4	15.5	15	0.4	0.0	1957	32.6.31.07.1994	3.8.27.07.1963	
Braunlage	610	1020.9	wolkig	still	15.4	14.8	18.4	14.5	13.1	11	0.3	0.0	1936	30.6.31.07.1994	5.0.31.07.1981	
Brocken	1153	-	wolkig	WNW 22	12.7	11.8	13.3	11.2	12.3	11	0.6		1951	26.0.31.07.1994	1.9.26.07.1987	
Artarn	166	1021.3	stark bew.	WSW 4	17.8	15.0	21.7	18.1	17.1	16	0.6	0.0	1954	35.0.31.07.1971	4.3.26.07.1958	
Leipzig/Flugh.	149	1021.1	bedeckt	SW 7	17.0	14.8	19.2	16.4	16.1	16	0.4	0.1	1951	35.4.21.07.1992	7.3.26.07.1987	
Wittenberg	106	1020.6	bedeckt	WNW 4	17.7	14.8	20.5	17.2	16.6	16	0.9	0.2	1951	37.0.31.07.1994	7.2.26.07.1958	
Oschatz	152	1021.0	stark bew.	SW 4	17.4	14.6	18.1	15.7	16.0	15	0.7	0.0				
Dresden/Flugh.	232	1021.5	wolkig	S 14	17.1	13.7	18.5	15.8	15.5	15	2.9		1917	36.6.29.07.1947	6.9.26.07.1958	
Doberlug-Kir.	100	1021.0	bedeckt	S 7	16.7	14.9	18.2	15.8	14.7	13	0.5	0.0	1951	36.8.21.07.1998	4.7.29.07.1962	
Cottbus	70	1020.9	stark bew.	SSW 7	17.7	13.7	19.0	16.8	15.4	14	1.1		1951	38.0.31.07.1994	6.0.23.07.1978	
Görlitz	240	1021.0	leicht bew.	S 7	16.2	12.6	19.7	16.4	13.8	12	3.5		1951	35.9.31.07.1994	5.3.26.07.1958	
Aachen	205	1020.8	wolkenlos	S 4	15.8	14.3	25.1	19.5	15.3	14	7.8		1891	37.0.28.07.1911	6.4.22.07.1980	
Nürnberg-Berw.	486	1021.2	wolkenlos	still	13.5	12.2	21.1	16.2	12.4	10	4.6					
Köln-Bonn/Flugh.	100	1020.9	leicht bew.	SE 7	15.3	14.5	24.9	17.8	13.9	13	4.1	0.0	1958	35.6.21.07.1995	4.8.22.07.1980	
Bendorf	129	1021.4	leicht bew.	SSE 4	14.0	13.2	24.4	17.4	12.7	12	5.3		1951	37.3.21.07.1995	6.5.21.07.1970	
Bad Marienberg	555	1020.6	stark bew.	ENE 4	17.0	13.4	19.6	15.4	15.9	11	6.3	0.1	1963	31.0.21.07.1995	4.5.21.07.1970	
Gießen	195	1021.9	stark bew.	NW 4	14.6	14.6	24.4	18.1								