

D 7311 A
ISSN 0936-5818

Schutzgebühr monatlich DM 30,25
einschließlich Versandkosten,
Einzelpreis DM 1,25
zuzüglich Versandkosten

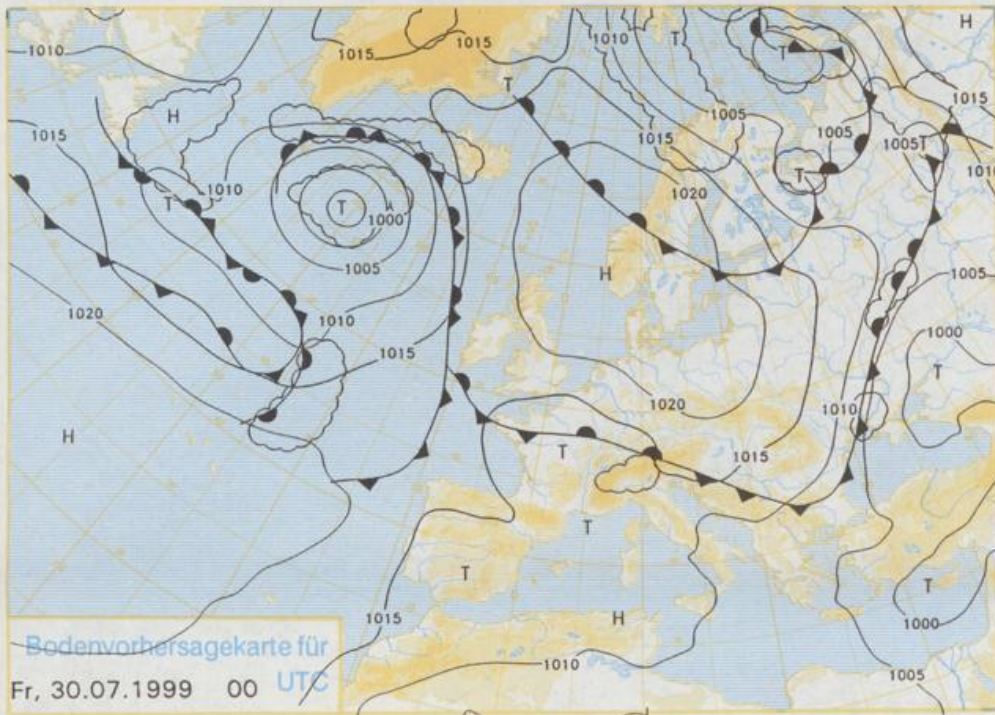
Druck und Verlag: Deutscher Wetterdienst
Frankfurter Straße 135, 63067 Offenbach
Postanschrift: 63004 (Postfach), Telefon:
Telex: 4152871, Telefax:
LZB: BLZ 505 000 00 - Kro.-Nr.: 505 01004

Erscheint täglich; nur Postbezug

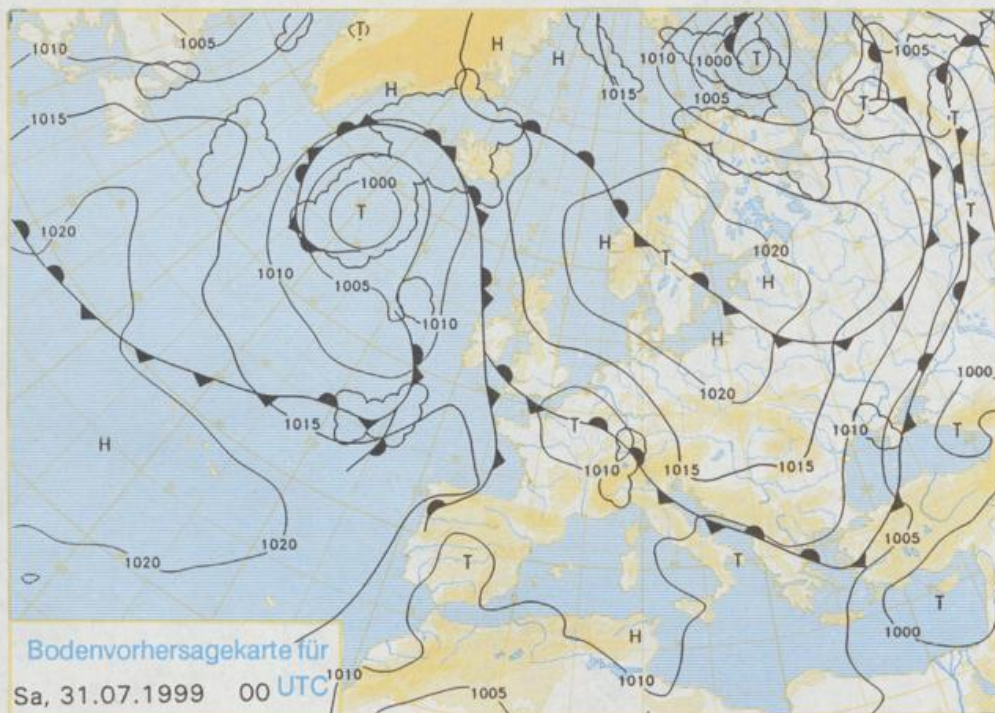
Jahrgang 1999

Mittwoch, den 28. Juli

Nummer: 209



Stereographische Projektion 1 : 60 000 000 60°N



Deutschland-Vorhersage für Freitag, den 30.07.1999

Während große Teile Deutschlands unter dem Einfluß eines Hochs über der nördlichen Nordsee verbleiben, dringt neben dem Alpenvorland auch in das südwestliche Deutschland von Frankreich her feuchtwarme Luft ein.

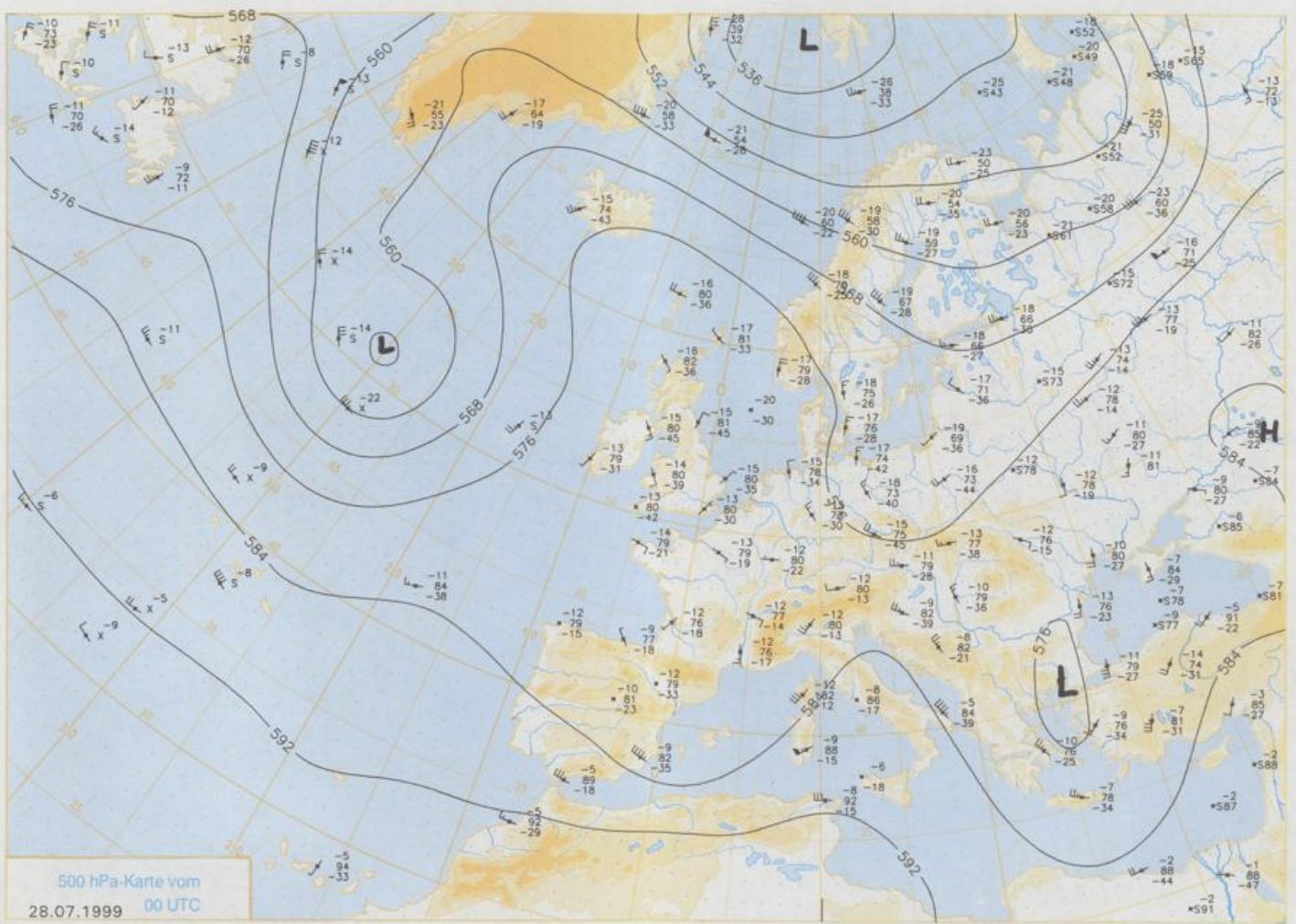
In der Nacht zu Freitag gehen die Temperaturen im Süden auf 17 bis 14, sonst auf 15 bis 11°C zurück. Am Tage ist es im größten Teil Deutschlands sonnig, am Alpenrand wolkig. Dort gibt es schon am Vormittag einzelne Gewitter, am Nachmittag bilden sich dann auch im Südwesten Gewitter, die bis zum Abend bis zum Saarland vordringen können. Die Temperaturen steigen auf Werte zwischen 24 Grad auf den Inseln und bis zu 30 Grad im Westen und Südwesten. Es weht ein mäßiger, tagsüber auffrischernder Wind um Ost.

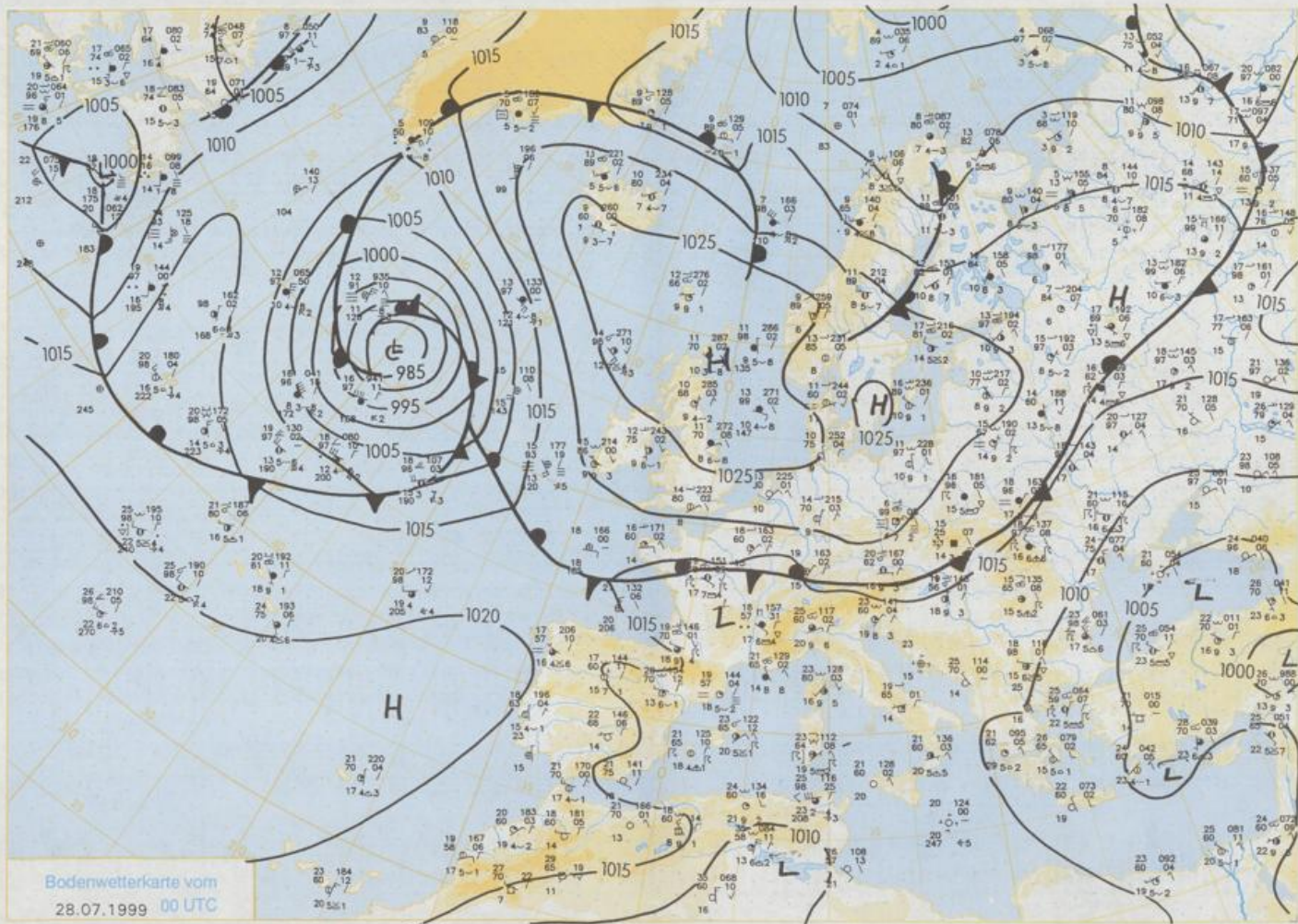
Weitere Aussichten für Samstag, 31.07.1999

Im Norden und Osten meist heiter, im Süden und Westen zeitweise wolkig mit einzelnen Schauern oder Gewittern. Wenig geänderte Temperaturen.

Achtung neue Telefonnummern:

Telefon: (069) 80 62 - 42 83
Telefax: (069) 80 62 - 41 23





Stereographische Projektion 1 : 30 000 000 60°N

Wettermeldungen von Mittwoch, dem 28. Juli 1999 06 UTC

Station	Ber.- höhe (m)	Luftdr. red.NN (hPa)	Wetter	Wind km/h	Deutschland					Sonne Vort. Std.	RR 24h mm	Schnee höhe cm	Extremwerte der Lufttemperatur			
					Temperaturen (Grad C)		Temper.		Nacht 2 m 5 cm				in seit	Dekade Tmax Datum	vom 21.07. Tmin Datum	bis 31.07. Tmin Datum
					Tauf-	Max	Mittel	Min								
Helgoland	8	1024.7	leicht bew.	E 11	16.2	12.1	18.7	15.6	15.1	13	8.3		1952	28.7.25.07.1994	10.6.29.07.1954	
List / Sylt	29	1024.9	wolkenlos	E 11	14.9	12.3	17.8	14.7	12.7	8	8.2		1937	31.2.31.07.1994	9.9.30.07.1966	
Leck	17	1025.3	wolkenlos	ENE 7	11.2	10.4	18.8	14.2	7.8	4	8.1		1974	32.7.28.07.1994	5.2.23.07.1976	
Husum	37	1024.7	leicht bew.	NNE 7	12.2	11.1	19.1	13.9	7.6	5	8.1					
Schleswig	48	1025.3	wolkenlos	NE 4	17.0	12.4	21.1	14.8	9.6	6	6.2		1947	33.5.21.07.1992	6.5.21.07.1971	
Kiel	31	1024.6	leicht bew.	NE 4	17.0	12.4	21.1	14.8	9.6	6	6.2		1940	34.2.21.07.1992	5.3.21.07.1983	
Westermarkdf.	9	1024.4	wolkenlos	ENE 11	17.1	14.9	17.5	15.8	14.4	12	15.5		1948	30.8.21.07.1998	6.3.26.07.1958	
Arkona	42	1024.7	wolkenlos	ENE 4	18.0	13.5	19.1	16.8	14.4	10	15.0		1951	30.2.21.07.1995	9.2.24.07.1973	
Norderney	16	1024.4	leicht bew.	E 7	15.6	13.1	17.9	15.6	14.3	13	4.8		1947	33.0.29.07.1969	10.1.21.07.1979	
Bremerhaven	11	1024.4	wolkenlos	E 14	13.3	10.6	18.6	15.9	12.0	10	5.0		1949	33.6.25.07.1994	9.0.21.07.1971	
Cuxhaven	12	1024.5	wolkenlos	E 7	15.7	13.0	18.6	16.3	14.2	10	8.9		1946	34.2.25.07.1994	8.4.24.07.1948	
Hamburg/Flugh.	15	1024.0	wolkenlos	ENE 4	12.2	10.2	21.4	16.6	7.8	4	11.6		1890	36.6.25.07.1994	5.4.23.07.1991	
Lübeck	15	1024.1	wolkenlos	still	9.7	9.7	21.1	14.2	5.8	4	12.4		1951	34.4.21.07.1992	6.7.21.07.1971	
Boitenhagen	17	1024.2	leicht bew.	ENE 14	18.4	15.5	18.8	16.2	15.3	13	13.2		1951	34.6.25.07.1992	5.7.21.07.1971	
Schwerin	68	1023.8	wolkenlos	E 7	15.1	13.2	20.0	15.6	11.3	5	10.7		1946	34.6.25.07.1994	6.7.21.07.1971	
Warnemünde	10	1023.9	leicht bew.	E 4	16.7	14.3	19.4	17.3	13.3	12	12.4		1951	35.1.21.07.1992	8.2.26.07.1958	
Tetow	50	1024.1	leicht bew.	still	11.4	11.4	22.0	15.4	9.4	7			1947	35.9.21.07.1992	7.0.26.07.1952	
Barth	7	1023.9	leicht bew.	still	14.9	14.0	22.0	15.9	8.7	7	12.6		1967	34.5.27.07.1971	5.5.23.07.1978	
Greifswald	6	1023.9	wolkenlos	still	13.9	13.0	20.7	16.7	9.9	6	10.8		1951	35.5.21.07.1992	5.6.26.07.1952	
Ueckermünde	7	1024.1	wolkenlos	E 14	18.0	12.4	20.8	17.6	16.0	13	10.0		1951	36.2.21.07.1998	5.4.26.07.1952	
Emden	5	1024.1	leicht bew.	NE 7	12.7	12.7	19.5	13.9	9.3	6	5.9		1947	33.5.29.07.1969	5.5.30.07.1962	
Oldenburg	20	1024.3	wolkenlos	ENE 11	12.5	11.3	19.0	14.8	10.0	6	4.9					
Bremen/Flugh.	5	1023.9	wolkenlos	ENE 11	13.5	11.3	20.1	16.2	8.6	6	13.8		1890	34.5.21.07.1992	5.8.31.07.1965	
Soi tau	78	1024.1	wolkenlos	E 4	14.0	10.5	22.2	16.2	10.0	9	9.5		1947	35.1.21.07.1992	4.5.21.07.1963	
Boizenburg	46	1024.4	wolkenlos	still	11.7	11.2	21.9	16.0	9.2	7	8.7		1951	36.2.21.07.1992	6.4.21.07.1971	
Lüchow	18	1023.8	wolkenlos	NNE 7	12.4	11.6	22.3	15.8	8.2	6	8.1		1955	36.3.21.07.1992	4.4.21.07.1989	
Seehausen/Altm.	23	1023.0	wolkenlos	N 4	12.9	10.7	22.9	16.1	7.0	5	11.0					
Marritz	85	1023.7	wolkenlos	N 7	13.0	12.2	22.3	16.7	9.3	4	10.1		1951	34.3.25.07.1994	6.0.26.07.1952	
Neuruppin	39	1023.0	wolkenlos	NE 11	14.1	12.8	22.9	18.0	12.2	10	12.4		1958	34.9.31.07.1994	6.3.26.07.1958	
Neubrandenburg	80	1023.7	leicht bew.	ENE 14	13.9	12.9	21.7	15.8	10.4	8	5.4					
Angermünde	55	1023.1	wolkenlos	NE 7	13.6	13.3	22.6	16.5	9.9	8	8.1		1951	36.7.31.07.1994	6.1.29.07.1962	
Lingen	26	1022.6	wolkenlos	ENE 11	11.8	11.2	22.1	16.4	10.5	10	14.5		1951	33.7.26.07.1983	6.7.24.07.1960	
Münst.-Osn./Flugh.	53	1021.9	wolkenlos	NE 7	17.4	10.7	23.0	17.5	10.6	7	14.0					
Osnabrück	97	1022.8	wolkenlos	ENE 7	12.7	10.3	22.6	17.1	10.4	7	13.5		1952	34.4.28.07.1994	7.0.27.07.1963	
Diepholz	43	1023.2	wolkenlos	ENE 7	12.7	10.1	21.2	16.2	9.3	6	13.2		1952	35.2.28.07.1994	4.3.21.07.1971	
Bad Salzungen	139	1022.4	leicht bew.	NE 7	12.7	9.9	22.3	17.1	10.8	9	8.2		1935	34.4.28.07.1994	6.6.23.07.1936	
Hannover/Flugh.	59	1022.9	wolkenlos	E 11	12.6	10.1	22.4	16.8	8.4	5	12.4		1936	34.4.25.07.1994	3.9.21.07.1963	
Braunschweig	88	1023.5	wolkenlos	ENE 4	13.6	10.4	22.2	16.8	9.6	7	12.3		1891	36.4.23.07.1911	6.0.25.07.1960	
Gardelegen	48	1023.0	wolkenlos	NNE 4	11.8	10.4	22.8	16.8	6.9	5	13.4		1947	35.3.28.07.1994	3.7.28.07.1963	
Magdeburg	85	1023.0	wolkenlos	NNE 7	13.4	11.2	22.8	16.6	9.3	6	11.3		1947	36.2.21.07.1992	6.0.23.07.1980	
Potsdam	100	1022.6	wolkenlos	N 7	12.3	12.2	24.2	17.2	10.7	9	14.5		1893	36.7.31.07.1994	7.5.21.07.1898	
Berlin-Temp.	49	1022.7	leicht bew.	NNE 11	14.7	12.6	23.1	18.5	11.7	7	14.2		1876	36.8.31.07.1994	6.5.27.07.1884	
Lindenberg	104	1022.2	leicht bew.	NNE 7	14.6	11.6	22.9	17.0	12.1	11	13.6		1947	37.4.31.07.1994	7.5.26.07.1958	
Menschow	16	1022.0	leicht bew.	ENE 7	14.2	12.0	22.3	17.5	8.6	6	10.8					
Düsseldorf/Flugh.	41	1020.7	wolkenlos	NE 14	14.7	9.6	25.1	19.7	13.1	12	13.4		1969	35.6.21.07.1995	5.5.22.07.1978	
Bocholt	24	1021.1	wolkenlos	NE 11	12.3	10.4	23.0	16.9	9.9	8	14.7		1947	34.6.24.07.1994	5.1.22.07.1978	
Essen	161	1021.1	leicht bew.	ENE 18	13.5	9.8	23.7	18.7	11.7	10	14.5		1935	34.5.21.07.1995	6.7.30.07.1961	
Lüdenscheid	392	1020.5	leicht bew.	ENE 7	12.8	8.7	22.6	17.0	9.9	7	12.4					
Kahler Asten	859	-	leicht bew.	E 25	10.6	6.8	19.0	12.9	8.8	7	12.5		1955	28.7.21.07.1995	3.8.26.07.1987	
Bad Lipspringe	158	1021.9	leicht bew.	ENE 11	15.7	9.0	22.9	16.6	11.7	8	11.9		1951	34.5.28.07.1994	5.3.23.07.1990	
Kessel	233	1021.2	wolkenlos	N 11	14.4	8.8	22.8	18.1	12.2	10	10.2		1951	35.1.29.07.1969	6.9.22.07.1951	
Göttingen	171	1022.3	leicht bew.	W 4	10.6	9.0	23.9	16.9	6.8	5	6.4		1947	34.3.28.07.1994	3.3.27.07.1952	
Leinefelde	356	1021.8	wolkenlos	E 7	13.3	8.9	21.3	15.4	9.5	5	4.0		1957	32.6.31.07.1994	3.8.27.07.1963	
Braunlage	610	1021.9	leicht bew.	ENE 11	12.4	9.0	18.9	13.8	9.8	6	9.7		1936	30.6.31.07.1994	5.0.31.07.1981	
Brocken	1153	-	leicht bew.	E 29	9.5	7.6	12.6	9.2	7.7	5	9.6		1951	26.0.31.07.1994	1.9.26.07.1987	
Artern	166	1022.1	leicht bew.	NE 7	13.7	10.5	23.4	16.7	10.6	7	6.6		1954	35.0.31.07.1971	4.3.26.07.1958	
Leipzig/Flugh.	149	1022.0	leicht bew.	NNE 11	13.7	10.9	22.7	18.0	11.7	10	6.3		1951	35.4.21.07.1992	7.3.26.07.1987	
Wittenberg	106	1021.8	wolkenlos	NNE 7	15.3	12.0	24.7	18.2	12.8	11	8.2		1951	37.0.31.07.1994	7.2.26.07.1958	
Oschatz	152	1021.8	leicht bew.	N 7	13.1	11.5	23.2	17.8	10.3	8	9.1					
Dresden/Flugh.	232	1021.6	leicht bew.	N 7	13.0	9.8	22.1	17.3	10.8	9	7.5		1917	36.6.29.07.1947	6.9.26.07.1958	
Doberlug-Kir.	100	1022.0	leicht bew.	NNE 7	13.8	12.9	23.3	17.1	8.9	6	8.8		1951	36.8.21.07.1998	4.7.29.07.1962	
Cottbus	70	1021.9	leicht bew.	still	11.6	10.2	24.5	17.6	8.9	7	11.0		1951	38.0.31.07.1994	6.0.23.07.1978	
Görlitz	240	1020.8	wolkenlos	WNW 4	12.8	9.2	22.4	17.6	9.6	7	6.9		1951	35.9.31.07.1994	5.3.26.07.1958	
Aachen	205	1019.7	wolkenlos	NE 4	12.6	10.2	24.3	18.9	11.7	10	14.1		1891	37.0.28.07.1911	6.4.22.07.1980	
Nürnberg-Berw.	486	1018.9	wolkenlos	ENE 7	12.5	10.7	22.9	17.3	11.4	9	10.2					
Köln-Bonn/Flugh.	100	1019.6	wolkenlos	SW 4	12.9	10.3	26.5	20.0	10.1	9	11.1		1958	35.6.21.07.1995	4.8.22.07.1980	
Bendorf	129	1018.9	wolkenlos	E 4	16.5	9.0	27.3	20.6	15.3	14	8.8		1951	37.3.21.07.1995	6.5.21.07.1970	
Bad Marienberg	555	1019.4	leicht bew.	ENE 22	14.0	7.2	22.2	16.7	12.7	11	10.8		1963	31.0.21.07.1995	4.5.21.07.1970	
Giessen	195	1020.3	leicht bew.	N 11	14.2	9.3	26.0	19.7	12.8	11	7.5		1939	35.1.29.07.1967	5.5.31.07.1961	
Bad Hersfeld	272	1021.4	wolkenlos	NNE 14	13.6	9.4	22.7	16.9	8.7	6	11.1		1949	35.2.21.07.1964		