

Amtsblatt des Deutschen Wetterdienstes

D 7311 A

ISSN 0936-5818

Schutzgebühr monatlich DM 30,25
einschließlich Versandkosten,
Einzelpreis DM 1,25
zuzüglich Versandkosten

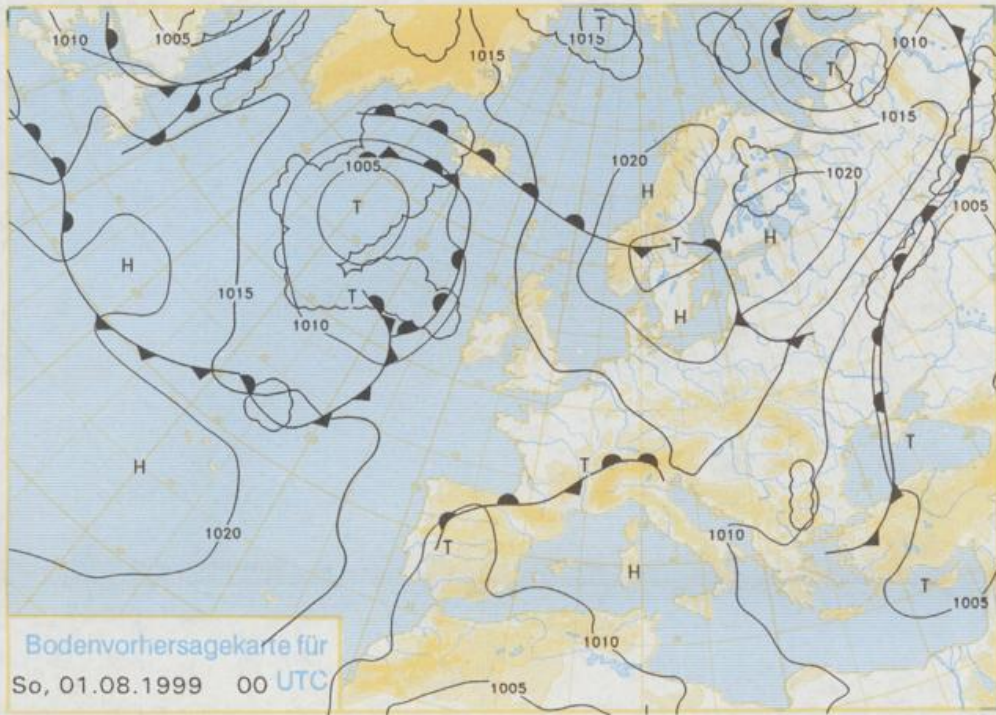
Druck und Verlag: Deutscher Wetterdienst
Frankfurter Straße 135, 63067 Offenbach
Postanschrift: 63004 (Postfach), Telefon: ~~069 80 62 22 69~~
Telex: 4152871, Telefax: ~~069 80 62 34 64~~
LZB: BLZ 505 000 00 Kto.-Nr.: 505 01004

Erscheint täglich; nur Postbezug

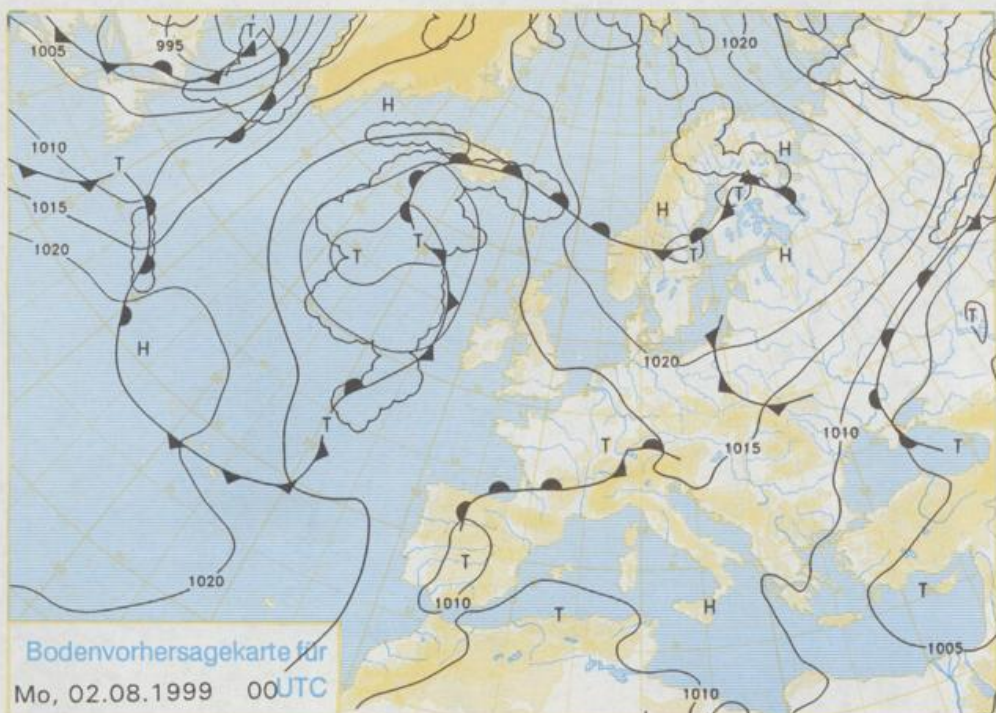
Jahrgang 1999

Freitag, den 30. Juli

Nummer: 211



Stereographische Projektion 1 : 60 000 000 60°N



Deutschland-Vorhersage für Sonntag, 01.08.99

Deutschland befindet sich weiterhin an der Südflanke eines umfangreichen Hochs über Nordeuropa, wobei Festlandsluft herangeführt wird. Auf der Vorderseite einer flachen Tiefdruckrinne über Frankreich kommt feuchtere Luft von den Westalpen in den äußersten Südwesten voran.

Die Tiefsttemperaturen in der Nacht zum Sonntag betragen 16 Grad im Südwesten und nehmen nordostwärts auf 9 bis 14 Grad ab. Tagsüber ist es wieder sonnig und trocken, lediglich im westlichen deutschen Alpengebiet, am Bodensee und im Schwarzwald entstehen gegen Abend einzelne Gewitterwolken.

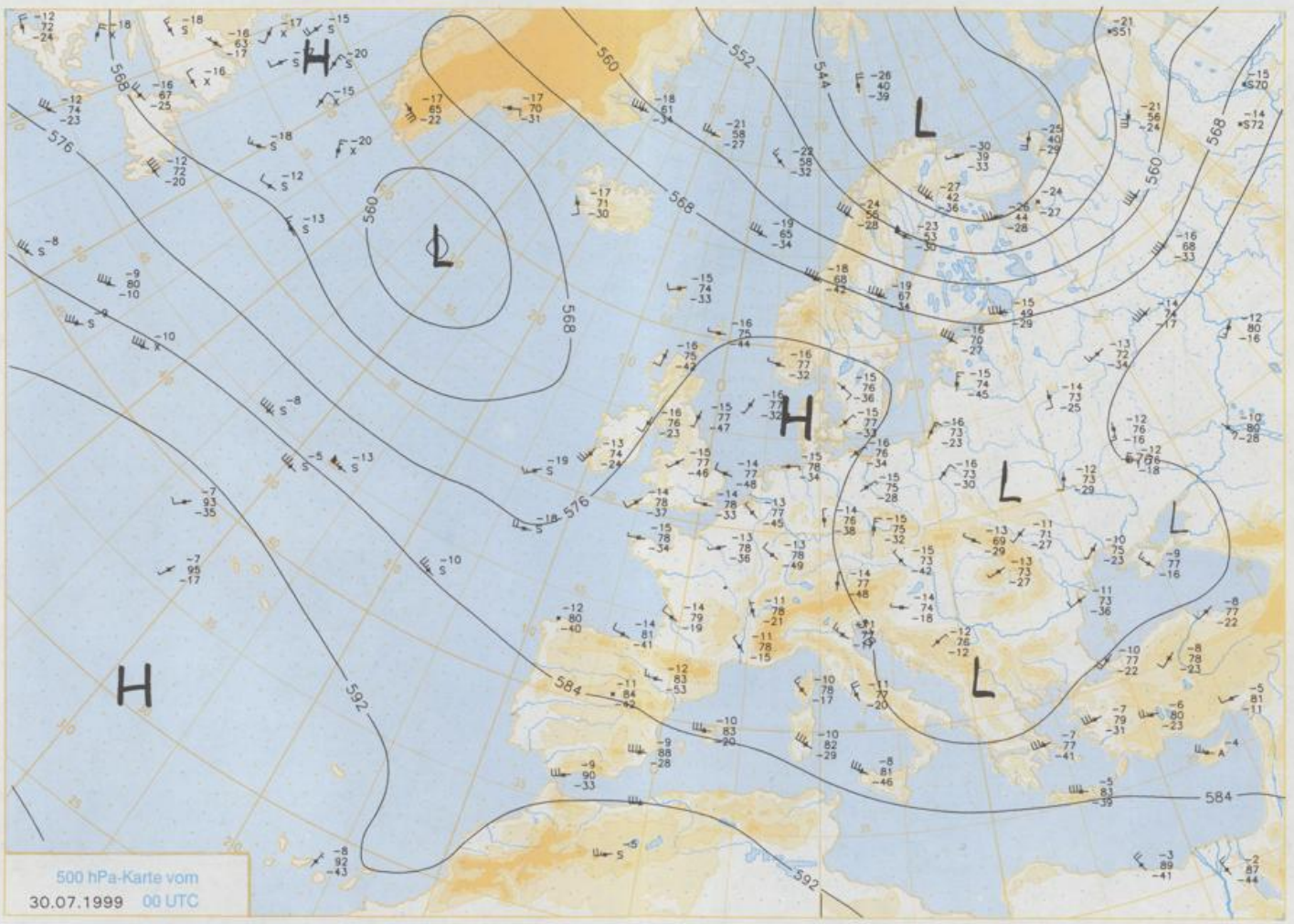
Die Tageshöchsttemperaturen liegen an der See und im Alpenvorland bei 24 bis 27 Grad, sonst erreichen sie 27 bis 31°C. Der Wind kommt aus Nordost bis Ost und lebt nachmittags kräftig auf; im übrigen ist er schwach bis mäßig.

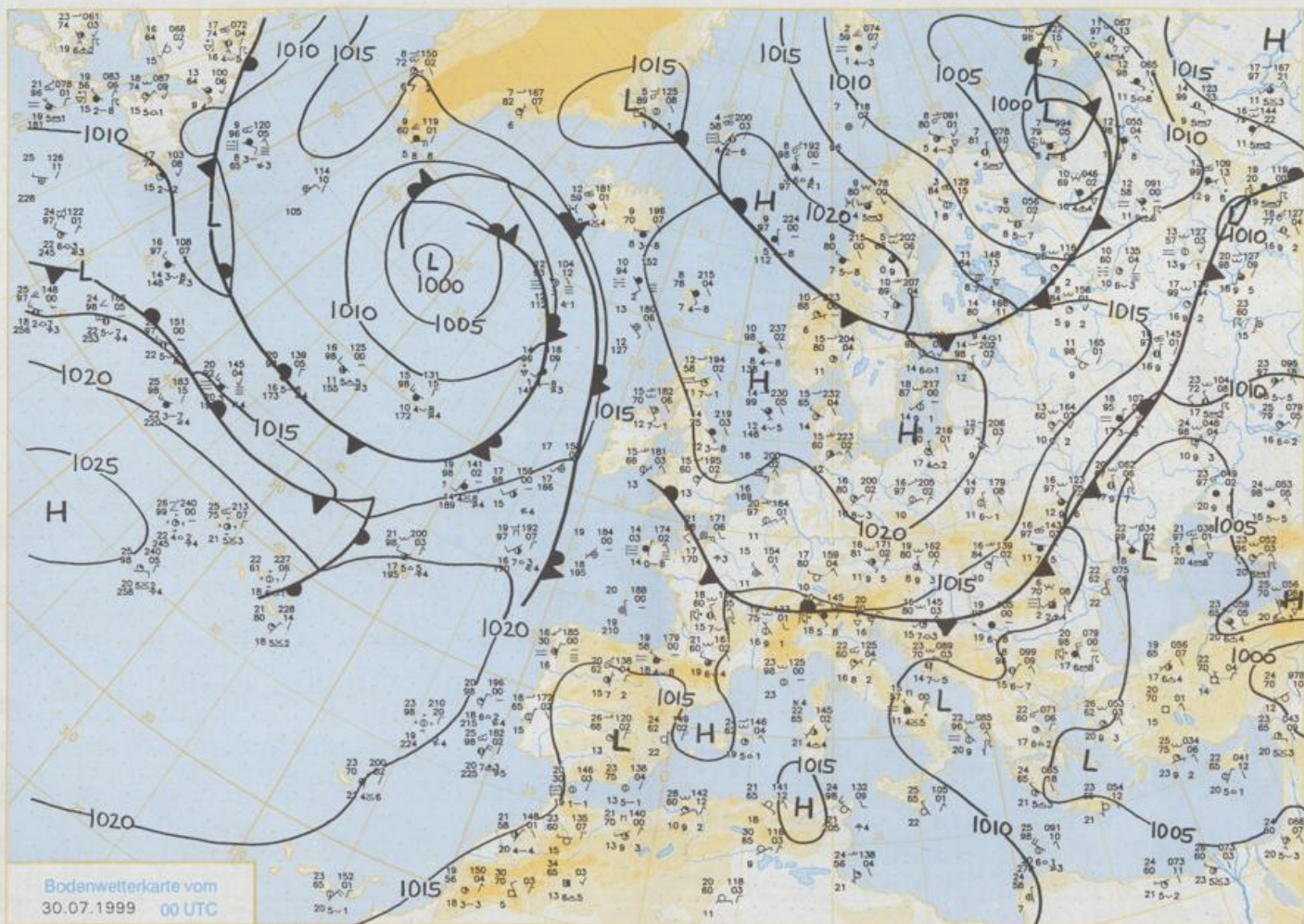
Weitere Aussichten für Montag, 01.08.1999

Wenig Änderung.

Achtung neue Telefonnummern:

Telefon: (069) 80 62 - 42 83
Telefax: (069) 80 62 - 41 23





Bodenwetterkarte vom
30.07.1999 00 UTC

Stereographische Projektion 1 : 30 000 000 60°N

Wettermeldungen von Freitag, dem 30. Juli 1999 06 UTC

Station	Bar.-höhe (m)	Luftdr. red.NN (hPa)	Wetter	Deutschland												Extremwerte der Lufttemperatur der Dekade vom 21.07. bis 31.07.			
				Wind km/h	Temperaturen (Grad C)					Sonne Vort. Std.	RR 24h mm	Schnee höhe cm	in seit	Tmax Datum		Tmin Datum			
					Luft 2 m	Tau-punkt	Max	Mittel	Min					Nacht 2 m	5 cm	Tmax	Datum	Tmin	Datum
Heigoland	8	1020.0	leicht bew.	E	25	18.7	13.9	22.3	19.4	18.4	16	14.8			1952	28.7.25.07.1994	10.6.29.07.1954		
List / Sylt	29	1021.2	leicht bew.	E	11	17.6	13.8	24.6	19.2	16.6	13	14.7			1932	31.2.31.07.1994	9.9.30.07.1966		
Leck	17	1021.4	leicht bew.	ENE	11	15.2	12.9	24.8	19.2	12.2	10	15.1			1974	32.7.28.07.1994	5.2.23.07.1976		
Husum	37	1020.9	leicht bew.	ENE	14	16.3	13.4	25.1	18.8	10.9	7	13.8							
Schleswig	48	1021.4	leicht bew.	NE	7	15.9	14.0	24.5	19.2	13.5	10	15.1			1947	33.5.21.07.1992	6.5.21.07.1971		
Kiel	31	1021.2	leicht bew.	ENE	7	18.4	12.8	23.7	19.5	12.6	9	13.7			1940	34.2.21.07.1992	5.3.21.07.1983		
Westermarckd.	9	1021.2	leicht bew.	E	7	18.7	16.7	22.6	19.4	13.1	12	14.7			1948	30.8.21.07.1998	6.3.26.07.1958		
Arkona	42	1021.9	leicht bew.	WNW	7	18.9	14.8	22.1	18.7	16.0	11	15.1			1951	30.2.21.07.1995	9.2.24.07.1973		
Norderney	16	1019.2	leicht bew.	ESE	14	17.2	11.7	21.1	19.4	15.9	15	15.4			1947	33.0.29.07.1969	10.1.21.07.1979		
Bremerhaven	11	1019.6	leicht bew.	E	14	16.2	10.3	25.5	21.1	14.6	13	15.2			1949	33.6.25.07.1994	9.0.21.07.1971		
Cuxhaven	12	1019.9	leicht bew.	ESE	22	18.2	11.6	24.6	20.4	18.0	17	14.8			1946	34.2.25.07.1994	8.4.24.07.1948		
Hamburg/Flugh.	15	1020.1	leicht bew.	ENE	11	16.1	9.7	27.4	20.4	12.8	9	14.8			1891	35.0.25.07.1994	4.2.21.07.1971		
Lübeck	15	1020.4	leicht bew.	NE	4	13.2	10.4	26.1	19.2	10.0	7	14.2			1890	36.6.25.07.1994	5.4.23.07.1991		
Boitenhagen	17	1021.1	leicht bew.	E	18	18.2	13.8	21.5	19.8	17.0	16	15.2			1951	34.4.21.07.1992	6.7.21.07.1971		
Schwerin	68	1020.4	leicht bew.	E	11	16.2	10.9	26.2	20.8	14.3	9	15.4			1946	34.6.25.07.1994	6.7.21.07.1971		
Warnemünde	10	1020.9	leicht bew.	ESE	7	18.0	12.9	22.3	19.3	14.4	12	15.1			1951	35.1.21.07.1992	8.2.26.07.1958		
Taterow	50	1021.2	leicht bew.	still		13.4	12.9	26.7	19.4	10.7	8	X			1947	35.9.21.07.1992	7.0.26.07.1952		
Barth	7	1021.1	leicht bew.	still		17.2	15.3	25.0	19.0	9.9	7	15.2			1967	34.5.27.07.1971	5.5.23.07.1978		
Greifswald	6	1021.2	wolkenlos	E	7	14.8	14.3	23.2	18.3	10.8	8	14.9			1951	35.5.21.07.1992	5.6.26.07.1952		
Uckermünde	7	1021.5	wolkenlos	ENE	11	18.6	14.8	23.9	20.2	12.0	8	13.9			1951	36.2.21.07.1998	5.4.26.07.1952		
Emden	5	1018.9	leicht bew.	E	11	14.5	13.7	25.3	18.9	10.5	7	15.2			1947	33.5.29.07.1969	5.5.30.07.1962		
Oldenburg	20	1019.5	leicht bew.	E	7	16.3	11.0	26.1	20.7	13.3	10	15.2							
Bremen/Flugh.	5	1019.3	leicht bew.	ENE	7	16.7	11.5	27.1	21.9	12.8	11	15.2			1890	34.5.21.07.1992	5.8.31.07.1965		
Soita	78	1019.9	leicht bew.	E	4	14.9	10.6	27.0	20.7	12.4	17	14.1			1947	35.1.21.07.1992	4.5.21.07.1963		
Boizenburg	46	1020.7	leicht bew.	E	7	15.1	9.8	27.8	20.7	13.2	9	13.9			1951	36.2.21.07.1992	6.4.21.07.1971		
Lüchow	19	1020.1	leicht bew.	NNE	4	13.5	11.2	27.4	19.0	10.5	9	13.9			1955	36.3.21.07.1992	4.4.21.07.1989		
Seehausen/Altm.	23	1019.6	leicht bew.	ENE	7	16.4	10.0	28.0	19.5	11.1	10	14.8							
Marnitz	85	1020.8	leicht bew.	still		13.1	9.9	26.9	20.2	10.7	6	14.7			1951	34.3.25.07.1994	6.0.26.07.1952		
Neuruppin	39	1020.4	wolkenlos	E	7	16.0	11.0	26.1	21.3	14.5	11	14.5			1958	34.9.31.07.1994	6.3.26.07.1958		
Neubrandenburg	80	1021.1	leicht bew.	ENE	7	14.8	13.0	26.4	18.8	11.2	10	14.3							
Angermünde	55	1020.6	leicht bew.	NE	4	15.8	10.0	27.4	19.5	11.2	9	13.9			1951	36.7.31.07.1994	6.1.29.07.1962		
Lingen	26	1018.2	leicht bew.	E	4	15.2	12.3	28.0	21.6	13.4	13	14.4			1951	33.7.26.07.1983	6.7.24.07.1960		
Münst.-Osn./Flugh.	53	1018.3	leicht bew.	still		14.9	11.9	28.6	22.1	11.3	8	14.9							
Osnabrück	97	1018.6	leicht bew.	E	4	16.2	10.9	27.7	21.3	12.5	9	14.3			1952	34.4.28.07.1994	7.0.27.07.1963		
Diepholz	43	1018.9	leicht bew.	still		13.9	10.7	26.6	20.9	11.8	9	13.9			1952	35.2.28.07.1994	4.3.21.07.1971		
Bad Salzuflen	139	1018.9	leicht bew.	NE	4	14.6	10.7	26.6	20.9	11.8	11	12.3			1935	34.4.28.07.1994	6.6.23.07.1936		
Hannover/Flugh.	59	1018.9	leicht bew.	ENE	7	16.0	10.5	27.2	20.5	12.0	8	14.3			1936	34.4.25.07.1994	3.9.21.07.1963		
Braunschweig	88	1018.5	leicht bew.	NE	7	16.0	10.5	27.2	20.5	12.0	9	13.1			1891	36.4.23.07.1911	6.0.25.07.1960		
Garbsen	48	1019.6	leicht bew.	NE	4	14.3	9.9	27.6	19.8	11.1	9	14.0			1947	35.3.28.07.1994	3.7.28.07.1963		
Magdeburg	85	1019.7	leicht bew.	ENE	7	16.6	11.9	26.6	19.9	12.4	9	14.1			1947	36.2.21.07.1992	6.0.23.07.1980		
Potsdam	100	1020.3	leicht bew.	E	11	16.1	10.7	27.8	20.3	15.0	12	14.2			1893	36.7.31.07.1994	7.5.21.07.1898		
Berlin-Temp.	49	1020.4	leicht bew.	E	7	17.9	10.3	27.3	22.2	14.8	9	13.8			1876	36.8.31.07.1994	6.5.27.07.1884		
Lindenberg	104	1020.1	leicht bew.	ESE	11	17.5	10.2	26.9	20.5	15.4	14	12.2			1947	37.4.31.07.1994	7.5.26.07.1958		
Manschnow	16	1019.9	wolkenlos	E	7	16.8	11.7	27.1	20.5	11.7	9	15.0							
Düsseldorf/Flugh.	41	1016.9	leicht bew.	NE	4	16.0	11.9	29.2	23.0	13.2	12	14.4			1969	35.6.21.07.1995	5.5.22.07.1978		
Rocholt	24	1017.0	wolkenlos	ENE	4	14.2	12.0	28.5	21.4	17.8	9	14.8			1947	34.6.24.07.1994	5.1.22.07.1978		
Essen	161	1017.5	leicht bew.	ENE	7	17.7	9.9	28.2	22.6	17.0	10	14.4			1935	34.5.21.07.1995	6.7.30.07.1961		
Lüdenscheid	392	1017.5	leicht bew.	E	7	15.4	9.8	28.2	19.7	13.4	10	13.9							
Kahler Asten	85.9	1018.0	leicht bew.	E	11	13.9	9.8	28.2	18.0	11.9	7	14.7			1955	28.7.21.07.1995	3.8.26.07.1987		
Bad Lippspringe	158	1017.0	leicht bew.	E	14	19.6	9.5	26.9	20.4	16.1	14	13.1			1951	34.5.28.07.1994	5.3.23.07.1990		
Kassel	233	1018.2	wolkig	N	7	16.6	8.5	26.4	19.8	15.5	10	12.0			1951	35.1.29.07.1969	6.9.22.07.1951		
Göttingen	171	1019.0	leicht bew.	still		11.8	10.3	27.3	18.1	8.4	7	12.6			1947	34.3.28.07.1994	3.3.27.07.1952		
Leinefelde	356	1019.0	leicht bew.	NE	4	15.0	8.6	24.4	18.5	12.4	7	12.8			1957	32.6.31.07.1994	3.8.27.07.1963		
Braunlage	610	1018.9	leicht bew.	NNE	4	15.6	9.9	22.4	17.4	11.6	8	12.3			1936	30.6.31.07.1994	5.0.31.07.1981		
Brocken	1153	-	leicht bew.	SE	25	13.3	5.6	17.2	14.2	12.8	8	12.3			1951	26.0.31.07.1994	1.9.26.07.1987		
Artern	166	1019.6	leicht bew.	ENE	4	14.0	10.5	27.0	20.0	11.7	9	14.3			1954	35.0.31.07.1971	4.3.26.07.1958		
Leipzig/Flugh.	149	1019.6	leicht bew.	E	11	16.9	11.7	26.5	20.4	13.7	11	14.3			1951	35.4.21.07.1992	7.3.26.07.1987		
Wittenberg	106	1019.4	leicht bew.	E	4	18.2	9.4	28.6	21.7	14.4	11	13.1			1951	37.0.31.07.1994	7.2.26.07.1958		
Oschatz	152	1019.7	leicht bew.	still		13.3	11.8	26.5	20.0	10.8	9	12.2							
Dresden/Flugh.	232	1019.6	leicht bew.	S	7	13.9	10.4	25.4	19.8	11.1	10	13.7			1917	36.6.29.07.1947	6.9.26.07.1958		
Doblerug-Kir.	100	1019.8	leicht bew.	ENE	7	14.2	12.4	26.6	19.0	9.2	7	12.9			1951	36.8.21.07.1998	4.7.29.07.1962		
Cottbus	70	1019.8	leicht bew.	E	11	16.4	9.9	27.3	20.1	10.0	8	13.2			1951	38.0.31.07.1994	6.0.23.07.1978		
Görlitz	240	1019.0	leicht bew.	NNE	4	13.9	10.8	24.8	19.2	10.4	8	11.7			1951	35.9.31.07.1994	5.3.26.07.1958		
Aachen	205	1016.5	leicht bew.	ENE	4	16.2	10.4	28.5	21.8	15.7	14	14.6			1891	37.0.28.07.1911	6.4.22.07.1980		
Nürnberg-Flugh.	486	1016.8	leicht bew.	WSW	4	15.0	9.9	24.6	19.5	13.7	10	14.7							
Köln-Bonn/Flugh.	100	1016.8	leicht bew.	E	7	14.8	11.7	28.9	22.4	12.2	10	14.6			1958	35.6.21.07.1995	4.8.22.07.1980		