

D 7311 A
ISSN 0936-5818
Schutzgebühr monatlich DM 30,25
einschließlich Versandkosten,
Einzelpreis DM 1,25
zuzüglich Versandkosten

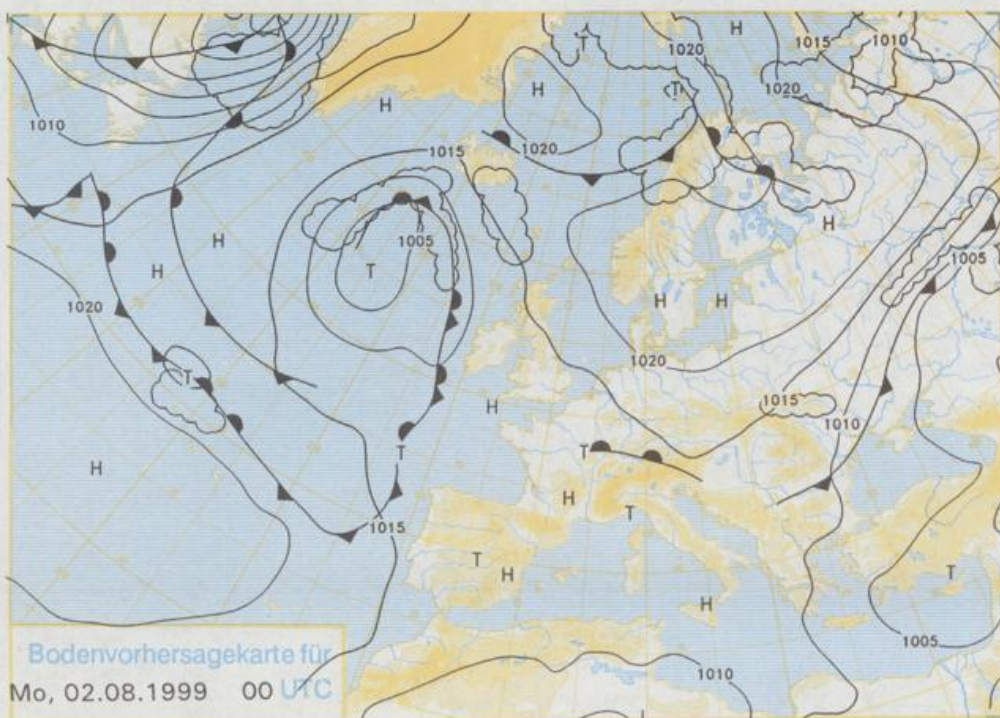
Druck und Verlag: Deutscher Wetterdienst
Frankfurter Straße 135, 63067 Offenbach
Postanschrift: 63004 (Postfach), Telefon: ~~069 80 62 22 00~~
Telex: 4152871, Telefax: ~~069 80 62 22 00~~
LZB: BLZ 505 000 00 Kto.-Nr.: 505 01004

Erscheint täglich; nur Postbezug

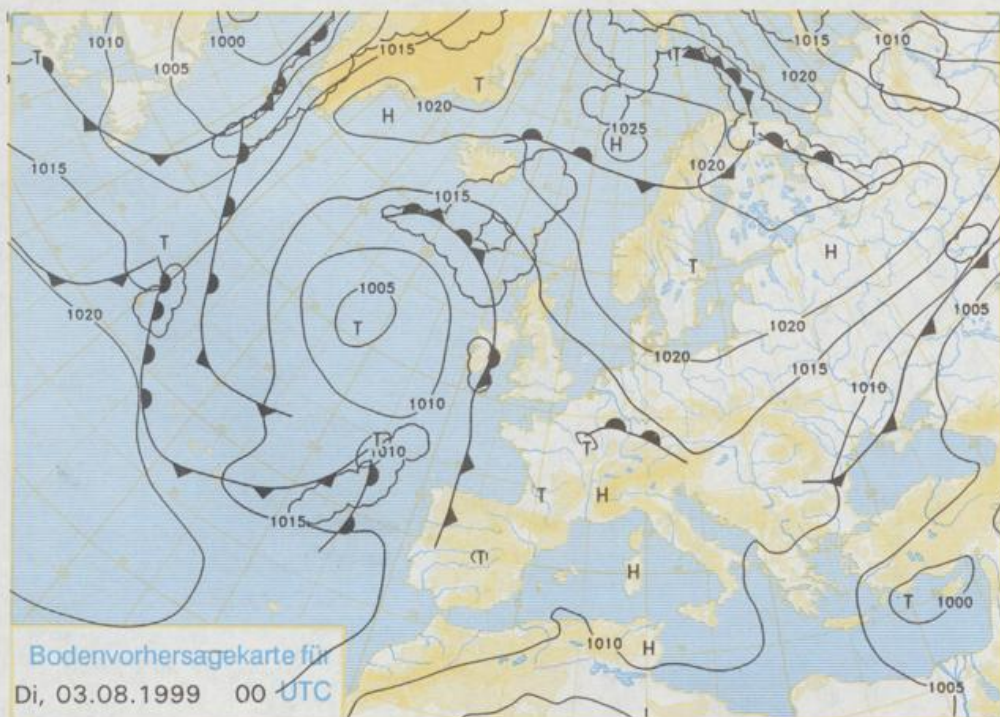
Jahrgang 1999

Samstag, den 31. Juli

Nummer: 212



Stereographische Projektion 1 : 60 000 000 60°N



Deutschland-Vorhersage für Montag, 02.08.99

Ein Hoch mit Zentrum über Südkandinavien bestimmt unser Wetter. Es lenkt weiterhin trockene und sehr warme Luft nach Deutschland.

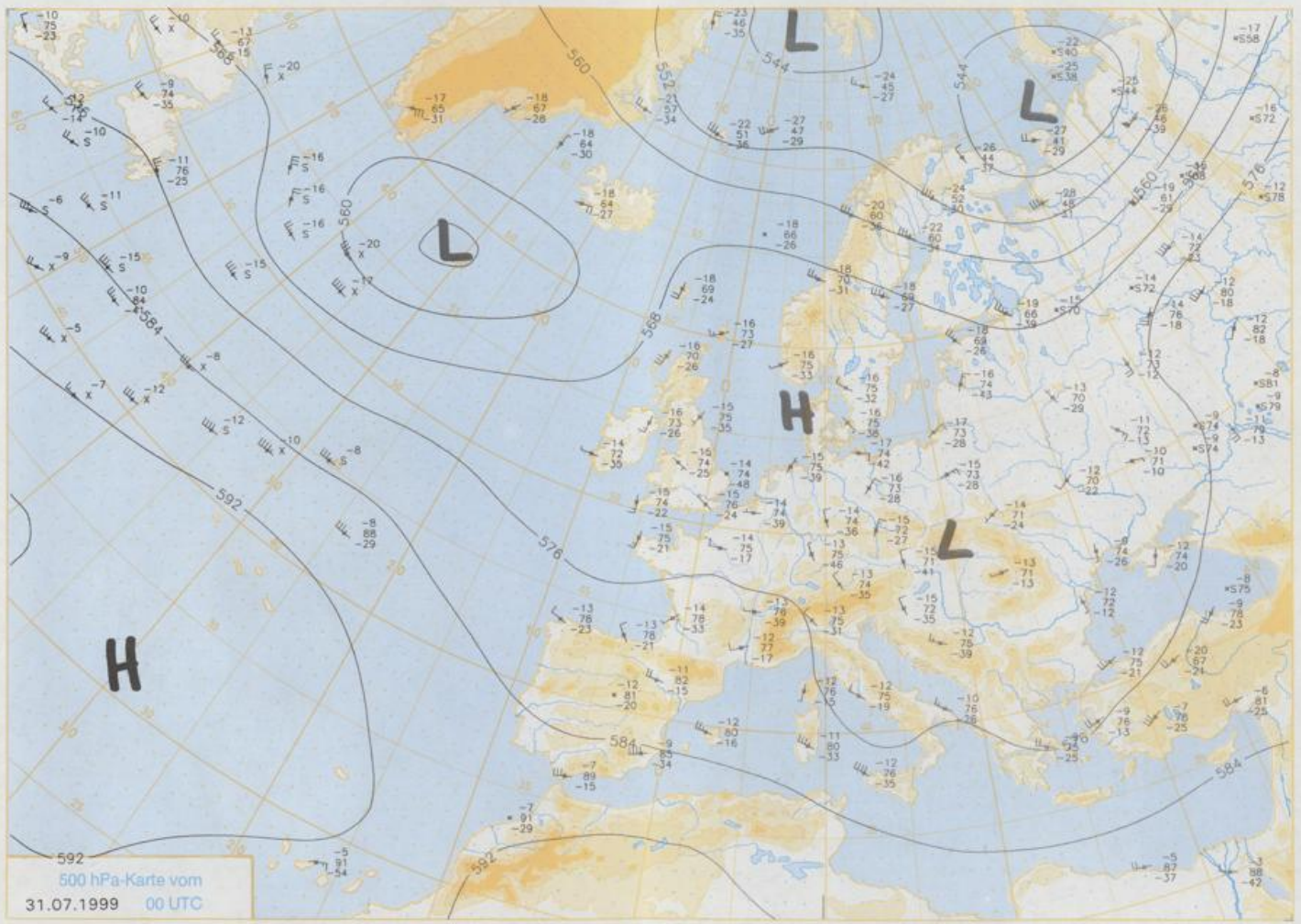
Nach Frühtemperaturen zwischen 18°C an der Küste und 11°C im Alpenvorland scheint überall die Sonne. Später entstehen ein paar Quellwolken. Sie bringen am Nachmittag und gegen Abend jedoch nur in den Alpen und im Hochschwarzwald einzelne kurze Wärmegewitter. Sonst bleibt es trocken. Die Temperatur steigt auf 26 bis 31°C, an der Küste bei Seewind und in den höheren Lagen der Mittelgebirge werden Werte um 22°C erreicht. Der Wind weht tagsüber schwach bis mäßig aus Ost. Im Tagesverlauf frischt er vor allem an der See und auf Bergen böig auf. Er wird am Abend wieder schwächer.

Weitere Aussichten für Dienstag, 03.08.99

Fortdauer des trockenen und sonnenscheinreichen Wetters. Nur am Alpenrand und im Schwarzwald einzelne Gewitter möglich. Tageshöchsttemperaturen zwischen 26 und 32°C, an der Küste bei Seewind und in den Mittelgebirgen um 23°C. Schwacher bis mäßiger, im Tagesverlauf böig auffrischender Ostwind.

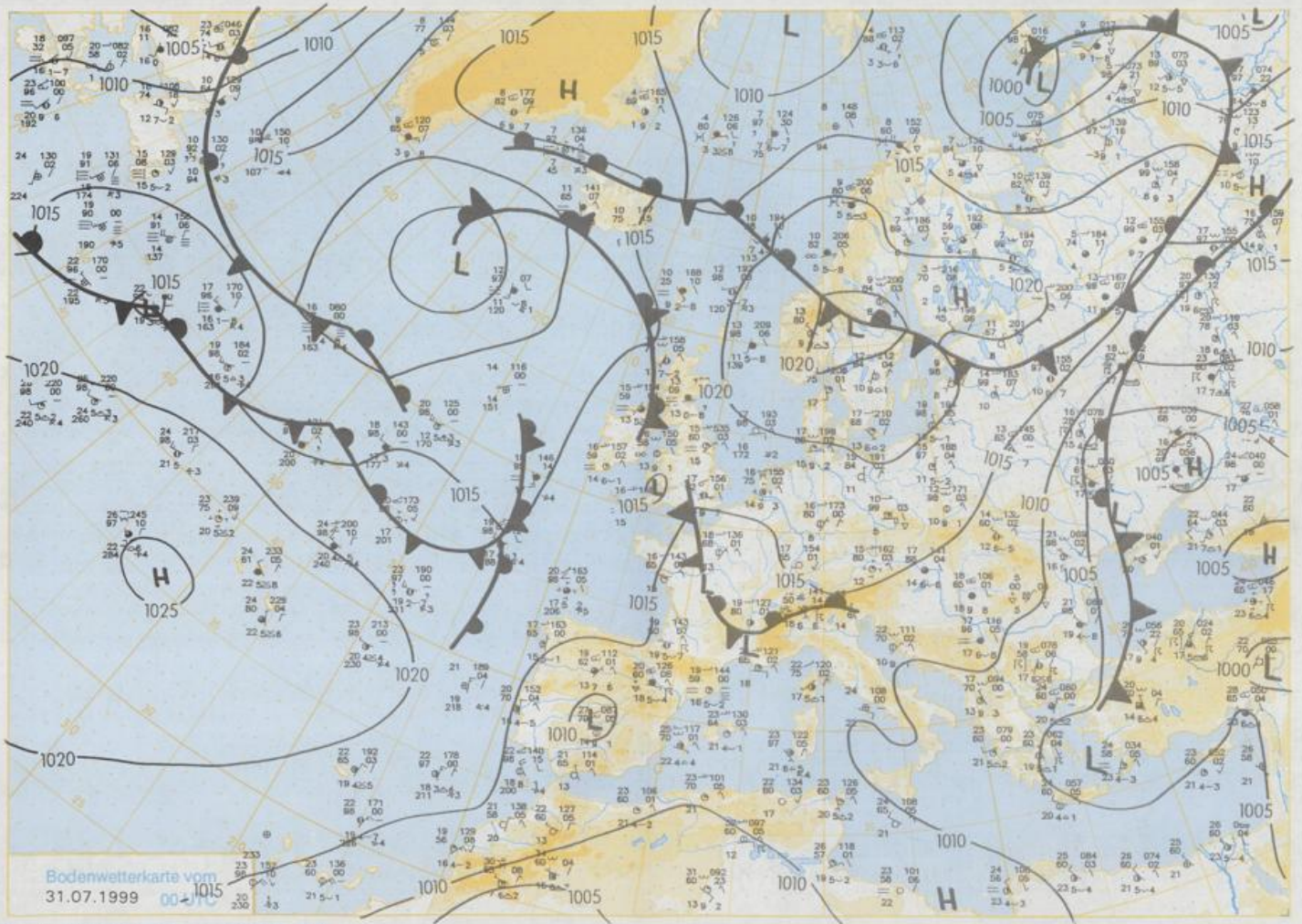
Achtung neue Telefonnummern:

Telefon: (069) 80 62 - 42 83
Telefax: (069) 80 62 - 41 23



500 hPa-Karte vom
31.07.1999 00 UTC

Stereographische Projektion 1:30 000 000 60°N



Wettermeldungen von Samstag, dem 31. Juli 1999 06 UTC

Station	Bar.-höhe (m)	Luftdr. red.NN (hPa)	Wetter	Deutschland										Extremwerte der Lufttemperatur			
				Wind km/h	Temperaturen (Grad C)				Nacht 5 cm	Sonne Vort. Std.	RR 24h mm	Schnee höhe cm	in der Dekade vom 21.07. bis 31.07.				
					Luft 2m	Tau-punkt	Max Vortag	Mittel					Min	in	Tmax	Datum	Tmin
Helgoland	8	1017,4	wolkig	SE	22	19,1	14,8	24,1	21,2	19,0	17	14,6	1952	28,7	25.07.1994	10,6	29.07.1954
List / Sylt	29	1018,8	leicht bew.	E	18	14,8	14,2	27,1	21,2	16,6	14	15,2	1937	31,2	31.07.1994	9,9	30.07.1996
Leck	17	1019,3	wolkig	ENE	11	17,2	12,7	25,5	19,4	13,6	12	13,4	1974	32,7	28.07.1994	5,2	23.07.1976
Husum	37	1018,7	leicht bew.	ESE	14	17,5	10,2	26,2	13,0	14,6	11	1,3					
Schleswig	48	1019,5	leicht bew.	ENE	7	17,6	11,2	25,2	20,1	15,7	12	15,1	1947	33,5	21.07.1992	6,5	21.07.1971
Kiel	31	1019,2	leicht bew.	ENE	7	19,0	11,7	25,4	21,1	16,3	12	14,6	1940	34,2	21.07.1992	5,3	21.07.1983
Westermarckd.	9	1019,5	leicht bew.	E	11	18,4	16,5	24,4	20,0	12,9	12	15,4	1948	30,8	21.07.1998	6,3	26.07.1958
Arkona	42	1020,6	leicht bew.	SSE	14	19,8	15,3	23,5	19,9	17,0	12	15,0	1951	30,2	21.07.1995	9,2	24.07.1973
Norderney	16	1016,8	leicht bew.	SE	14	18,0	12,0	23,1	20,1	16,8	16	14,0	1947	33,0	29.07.1969	10,1	21.07.1979
Bremerhaven	11	1017,5	leicht bew.	ESE	11	18,5	10,7	28,1	22,2	17,3	16	12,8	1949	33,6	25.07.1994	9,0	21.07.1971
Cuxhaven	12	1017,8	leicht bew.	ESE	14	18,6	12,6	25,9	21,0	17,7	16	14,1	1946	34,2	25.07.1994	8,4	24.07.1948
Hamburg/Flugh.	15	1018,4	leicht bew.	SE	7	17,9	10,0	29,1	21,5	13,7	11	12,1	1891	35,0	25.07.1994	4,2	21.07.1971
Lübeck	15	1018,7	wolkenlos	E	4	13,2	11,0	27,9	20,9	10,5	8	13,7	1890	36,6	25.07.1994	5,4	23.07.1991
Boltenhagen	17	1019,4	wolkenlos	ENE	11	18,6	14,2	22,4	20,3	16,1	13	15,1	1951	34,4	21.07.1992	6,7	21.07.1971
Schwerin	68	1019,0	wolkenlos	E	7	17,1	11,3	27,7	21,8	14,6	9	14,5	1946	34,6	25.07.1994	6,7	21.07.1971
Warnemünde	10	1019,3	leicht bew.	E	7	17,3	15,0	23,4	20,7	14,7	12	15,3	1951	35,1	21.07.1992	8,2	26.07.1958
Teterow	50	1019,6		still		13,5	13,2	28,5	20,3	11,4	8		1947	35,9	21.07.1992	7,0	26.07.1952
Berth	7	1019,5	leicht bew.	ENE	7	17,9	16,5	26,1	19,8	10,1	8	15,3	1967	34,5	27.07.1971	5,5	23.07.1978
Greifswald	6	1019,9	wolkenlos	NE	4	15,3	15,1	24,8	19,2	11,7	9	14,8	1951	35,5	21.07.1992	5,6	26.07.1952
Ueckermünde	7	1020,4	wolkenlos	SSE	4	18,3	11,8	25,1	21,0	12,4	9	14,0	1951	36,2	21.07.1998	5,4	26.07.1952
Emden	5	1016,7	leicht bew.	ESE	7	16,9	16,1	27,6	20,4	12,5	9	14,6	1947	33,5	29.07.1969	5,5	30.07.1962
Oldenburg	20	1017,5	wolkig	SE	7	17,1	11,0	28,3	21,2	15,3	14	13,6					
Bremen/Flugh.	5	1017,4	leicht bew.	SE	7	17,6	10,2	28,4	21,8	14,2	11	13,1	1890	34,5	21.07.1992	5,8	31.07.1965
Soltau	78	1018,3	leicht bew.	ESE	7	17,6	10,5	28,5	20,6	15,6	14	10,3	1947	35,1	21.07.1992	4,5	21.07.1963
Boizenburg	46	1019,0	wolkenlos	ESE	7	17,0	10,1	29,4	22,4	14,8	11	14,6	1951	36,2	21.07.1992	6,4	21.07.1971
Lüchow	18	1018,7	wolkenlos	NNE	4	14,8	12,3	28,9	20,0	10,2	8	10,5	1955	36,3	21.07.1992	4,4	21.07.1989
Seehausen/Altm.	23	1018,1	leicht bew.	E	4	16,4	10,8	29,3	20,2	9,9	8	12,0					
Marnitz	85	1019,1	wolkenlos	E	4	15,3	11,1	28,5	20,8	11,0	6	12,7	1951	34,3	25.07.1994	6,0	26.07.1952
Neuruppin	39	1019,0	leicht bew.	E	7	16,9	12,0	27,9	22,4	15,6	12	13,5	1958	34,9	31.07.1994	6,3	26.07.1958
Neubrandenburg	80	1019,6	wolkenlos	E	11	16,6	13,7	27,7	19,6	12,2	11	14,6					
Angermünde	55	1019,4	leicht bew.	ENE	4	16,7	12,2	28,3	20,8	11,9	10	14,4	1951	36,7	31.07.1994	6,1	29.07.1962
Lingen	26	1016,1	leicht bew.	ENE	4	16,2	11,7	30,1	22,5	14,1	13	13,6	1951	33,7	26.07.1983	6,7	24.07.1960
Münst.-Osn./Flugh.	53	1016,4	leicht bew.	ESE	7	19,0	9,3	29,7	22,6	13,9	10	13,8					
Osnabrück	97	1016,8	leicht bew.	ENE	7	16,7	11,3	29,4	22,4	12,8	9	13,1	1952	34,4	26.07.1994	7,0	27.07.1963
Diepholz	43	1017,1	leicht bew.	E	4	14,6	10,8	29,3	22,3	12,0	9	13,1	1952	35,2	28.07.1994	4,3	21.07.1971
Bad Salzuflen	139	1017,0	leicht bew.	SSE	4	15,2	11,6	28,1	21,7	12,3	11	13,6	1935	34,4	28.07.1994	6,6	23.07.1936
Hannover/Flugh.	59	1017,3	leicht bew.	ENE	11	16,2	10,9	28,5	21,4	13,8	10	12,8	1936	34,4	25.07.1994	3,9	21.07.1963
Braunschweig	88	1018,1	leicht bew.	NE	4	15,7	12,2	27,9	21,5	13,2	10	11,9	1891	36,4	23.07.1911	6,0	25.07.1960
Gardelegen	48	1018,0	leicht bew.	still		14,5	9,8	28,9	21,4	9,8	8	8,9	1947	35,3	28.07.1994	3,7	26.07.1963
Magdeburg	85	1018,2	leicht bew.	N	4	14,5	12,0	28,5	22,4	11,2	8	11,7	1947	36,2	21.07.1992	6,0	23.07.1980
Potsdam	100	1018,7	leicht bew.	E	14	17,2	11,3	28,9	21,3	15,5	13	13,7	1893	36,7	31.07.1994	7,5	21.07.1898
Berlin-Temp.	49	1018,9	leicht bew.	E	11	18,8	11,3	28,9	23,2	16,3	14	13,2	1876	36,8	31.07.1994	6,5	27.07.1884
Lindenberg	104	1018,6	leicht bew.	E	11	18,1	11,0	28,1	22,4	15,9	15	13,7	1947	37,4	31.07.1994	7,5	26.07.1958
Menschow	16	1018,7	leicht bew.	E	14	15,6	12,2	28,7	22,2	14,1	11	14,8					
Düsseldorf/Flugh.	41	1015,5	leicht bew.	E	4	16,5	11,8	30,1	23,7	14,1	13	12,9	1969	35,6	21.07.1995	5,5	22.07.1978
Bocholt	24	1015,1	wolkig	ESE	7	17,4	10,5	30,0	22,7	15,9	13	13,5	1947	34,6	24.07.1994	5,2	22.07.1978
Essen	161	1015,7	leicht bew.	E	4	19,2	10,5	29,3	23,8	17,7	14	11,5	1935	34,5	21.07.1995	6,7	30.07.1961
Lüdenscheid	392	1016,2	leicht bew.	E	4	15,0	8,8	27,0	21,1	14,1	11	10,1					
Kahler Asten	859	-	leicht bew.	E	11	14,6	8,4	22,6	16,7	12,9	8	11,2	1955	28,7	21.07.1995	3,8	26.07.1987
Bad Lipspringe	158	1016,6	leicht bew.	E	14	19,7	10,2	27,7	20,6	16,0	14	13,8	1951	34,5	28.07.1994	5,3	23.07.1990
Kassel	233	1016,9	wolkenlos	NE	4	16,2	11,0	27,0	20,8	13,8	10	9,9	1951	35,1	29.07.1969	6,9	22.07.1951
Göttingen	171	1017,9	leicht bew.	WSW	4	11,6	10,2	27,9	18,4	8,2	7	12,9	1947	34,3	28.07.1994	3,3	27.07.1952
Leinefelde	356	1017,5	leicht bew.	still		15,8	9,4	25,4	19,8	12,1	7	11,9	1957	32,6	31.07.1994	3,8	27.07.1963
Braunlage	610	1017,5	leicht bew.	NNE	7	15,1	10,2	23,0	16,7	11,2	7	10,1	1936	30,6	31.07.1994	5,0	31.07.1981
Brocken	1153	-	leicht bew.	SE	18	15,0	4,7	18,2	15,2	14,5	9	10,7	1951	26,0	31.07.1994	1,9	26.07.1987
Artern	166	1018,3	wolkenlos	W	4	13,6	10,8	27,6	20,4	11,6	9	13,0	1954	35,0	31.07.1971	4,3	26.07.1958
Leipzig/Flugh.	149	1017,7	leicht bew.	S	7	16,7	10,9	27,7	21,9	14,3	11	13,2	1951	35,4	21.07.1992	7,3	26.07.1987
Wittenberg	106	1017,8	leicht bew.	ENE	11	18,5	10,0	29,2	22,9	15,0	12	11,1	1951	37,0	31.07.1994	7,2	26.07.1958
Oschatz	152	1018,0	leicht bew.	still		13,3	12,0	27,5	19,4	10,6	9	12,7					
Dresden/Flugh.	232	1018,2	leicht bew.	S	11	14,2	10,5	26,0	20,7	12,2	10	13,5	1917	36,6	29.07.1947	6,9	26.07.1958
Doberlug-Kir.	100	1018,3	leicht bew.	ENE	4	14,5	11,6	27,7	19,8	9,8	7	12,8	1951	36,8	21.07.1998	4,7	29.07.1962
Cottbus	70	1018,3	leicht bew.	E	11	16,9	9,9	28,2	20,9	12,1	10	13,7	1951	38,0	31.07.1994	6,0	23.07.1978
Görlitz	240	1017,8	leicht bew.	SE	4	14,4	10,7	25,8	19,4	10,5	8	12,8	1951	35,9	31.07.1994	5,3	26.07.1958
Aachen	205	1014,8	leicht bew.	ESE	4	18,1	9,3	30,0	23,4	17,7	15	12,4	1891	37,0	28.07.1911	6,4	22.07.1980
Nürnberg-Berw.	486	1015,6	leicht bew.	still		15,1	8,2	26,0	20,6	13,1	9	12,8					
Köln-Bonn/Flugh.	100	1015,5	leicht bew.	SE	7	17,4	10,7	30,3	23,0	13,2	11	13,3	1958	35,6	21.07.1995	4,8	22.07.1980