

D 7311 A
ISSN 0936-5818
Schutzgebühr monatlich DM 30,25
einschließlich Versandkosten,
Einzelpreis DM 1,25
zuzüglich Versandkosten

Druck und Verlag: Deutscher Wetterdienst
Frankfurter Straße 135, 63067 Offenbach
Postanschrift: 63004 (Postfach), Telefon: (069) 80 62 - 22 83
Telex: 4152871, Telefax: (069) 80 62 - 24 34
LZB: BLZ 505 000 00 Kto.-Nr.: 505 01004
Erscheint täglich; nur Postbezug

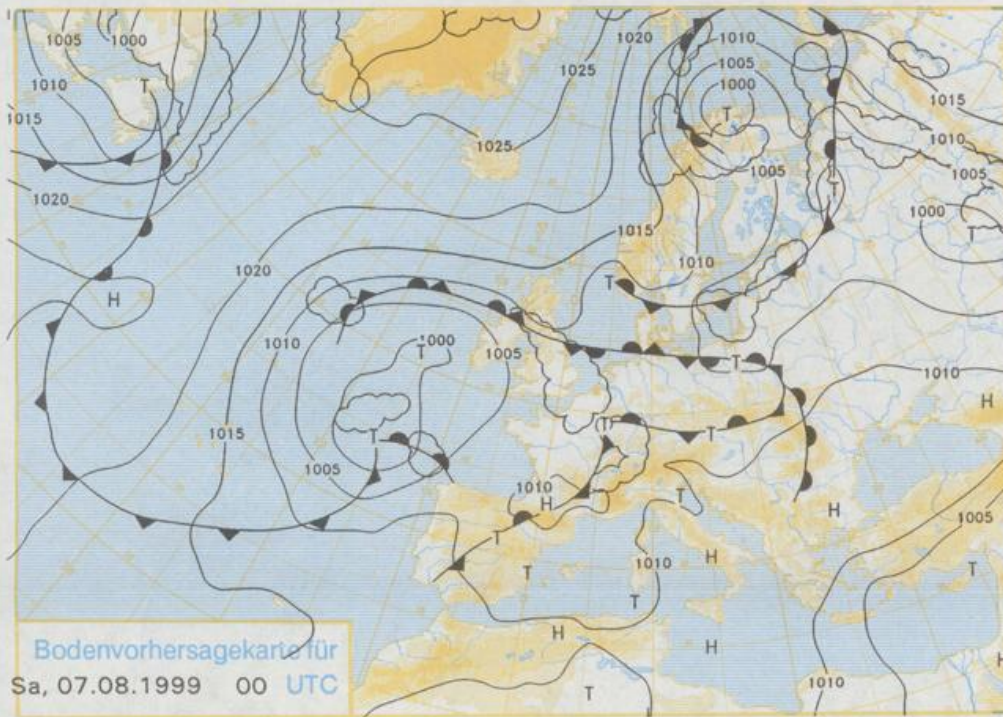
EINGEGANGEN
06. Aug. 1999
Erl.



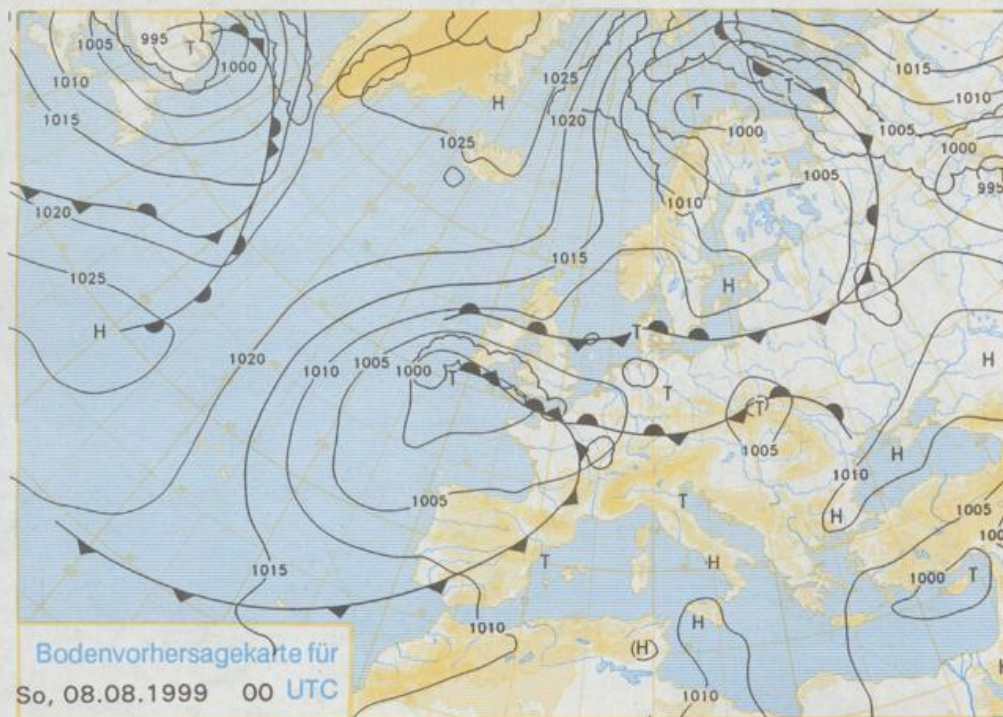
Jahrgang 1999

Donnerstag, den 05. August

Nummer: 217



Stereographische Projektion 1 : 60 000 000 60°N



Deutschland-Vorhersage für Samstag, 07.08.1999

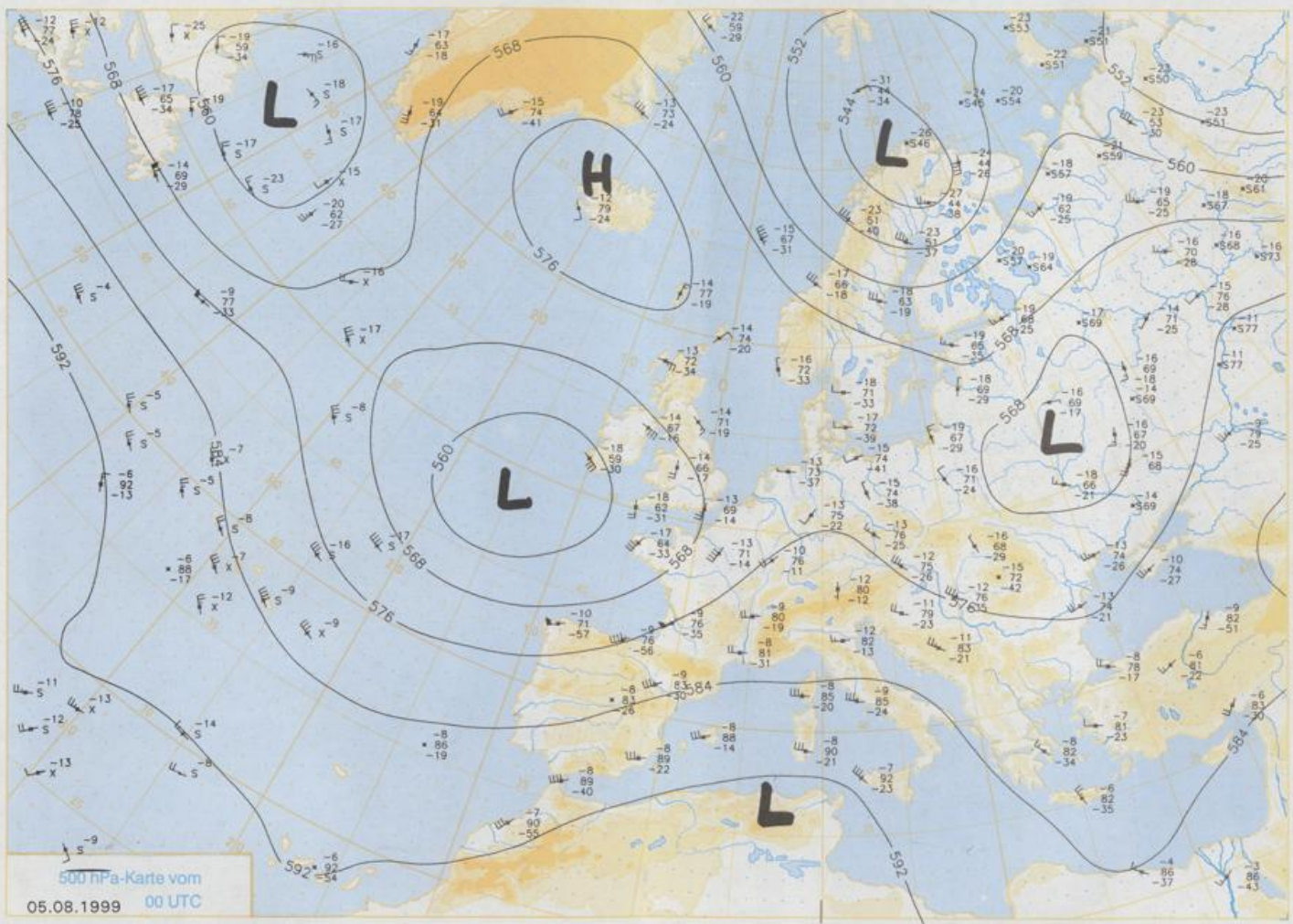
Deutschland gelangt in eine vom Seegebiet südwestlich der Britischen Inseln ausgehende Tiefdruckrinne. Dabei wird der Wetterablauf von feuchtwarmen Luftmassen bestimmt. Bei Frühtemperaturen um 15°C beginnt es im südlichen Deutschland zu regnen, während die anderen Bereiche unter einer aufgelockerten Wolkendecke liegen. Im Tagesverlauf breiten sich die Niederschläge schauerartig und gewittrig auf die West- und Südhälfte aus, bleiben aber im allgemeinen wenig ergiebig und lassen auch einige Wolkenlücken offen, unter denen die Temperaturen auf 25°C oder noch etwas darüber steigen. Der Norden und der Osten Deutschlands behalten heiteres bis wolkiges und trockenes Wetter mit Tageshöhsttemperaturen bis zu 28°C. Es bleibt bis auf Gewitternähe schwachwindig.

Weitere Aussichten für Sonntag, 08.08.1999

Schauerwetter, Temperaturen wenig geändert.

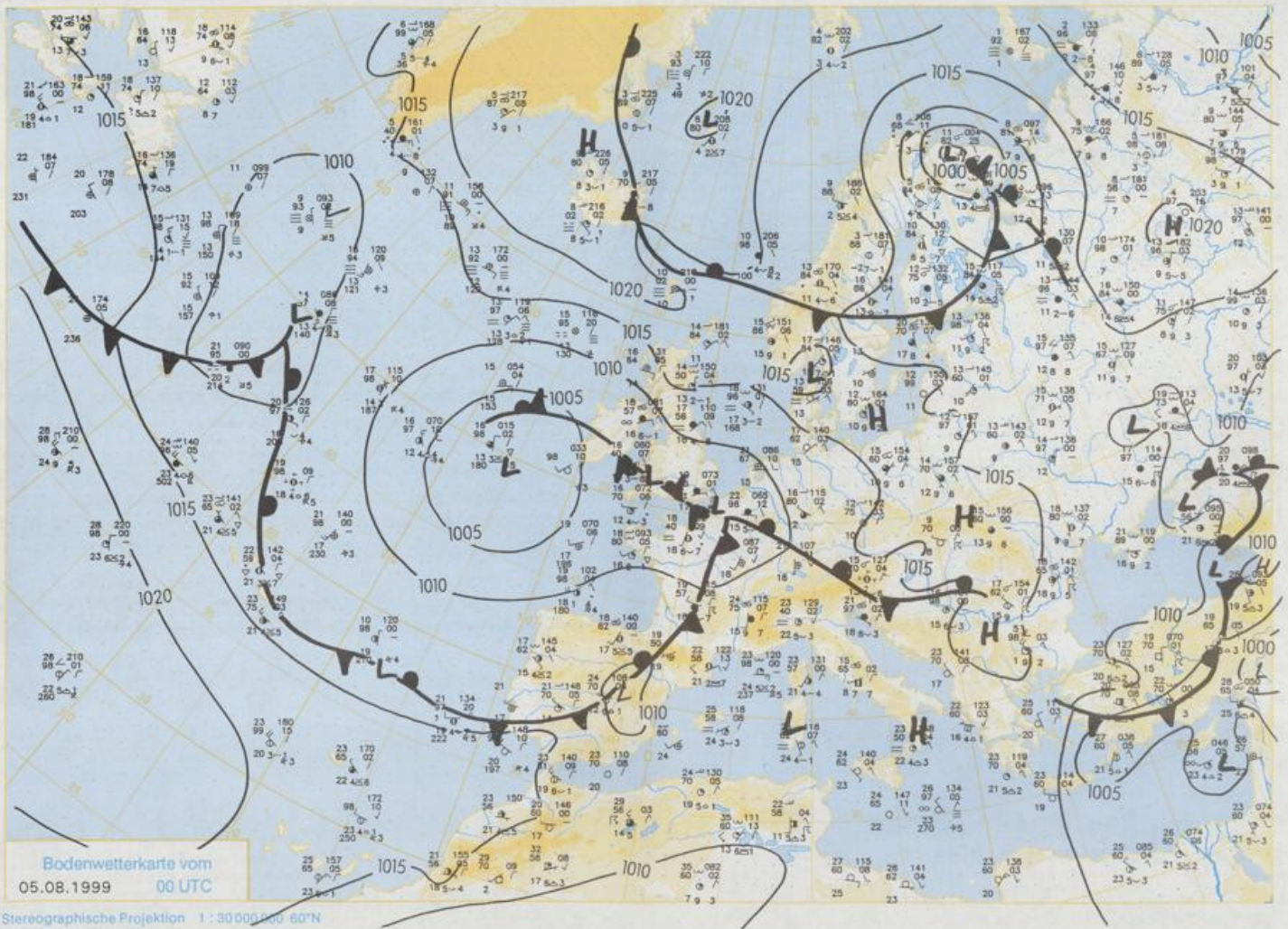
Achtung neue Telefonnummern:
Telefon: (069) 80 62 - 42 83
Telefax: (069) 80 62 - 41 23

Der Umwelt zuliebe: gedruckt auf chlorfrei gebleichtem Papier.



500 hPa-Karte vom
05.08.1999 00 UTC

Stereographische Projektion 1 : 30 000 000 60°N



Wettermeldungen von Donnerstag, dem 5. August 1999 06 UTC

Station	Bar.- höhe (m)	Luftdr. red.NN (hPa)	Wetter	Wind km/h	Deutschland							Extremwerte der Lufttemperatur						
					Temperaturen (Grad C)		Nacht 2 m 5 cm	Sonne Vort. Std.	RR 24h mm	Schnee höhe cm	in der Dekade vom 1.08. bis 10.08.							
					Tau- punkt	Max Vortag					Mittel 2 m	Min 2 m	seit	Tmax Datum	Tmin Datum			
Helgoland	8	1010.0	leicht bew.	E	25	19.4	16.5	25.0	21.5	19.1	17	13.2		1952	28.1	10.08.1975	11.0	2.08.1964
List / Sylt	29	1011.7	wolkenlos	ENE	18	17.6	13.4	26.8	21.7	17.3	15	13.7		1937	32.5	10.08.1975	9.8	7.08.1987
Leck	17	1011.8	wolkenlos	ENE	14	16.6	15.4	28.0	21.1	14.5	13	13.5		1974	33.9	10.08.1975	5.1	3.08.1981
Husum	37	1011.1	leicht bew.	E	14	17.3	15.1	27.7	20.9	15.3	13	12.2						
Schleswig	48	1011.9	wolkenlos	E	11	18.1	16.0	26.3	20.7	15.8	13	12.3		1947	32.3	1.08.1948	6.4	10.08.1965
Kiel	31	1011.8	wolkenlos	ENE	11	18.9	14.5	26.9	20.9	16.7	15	10.8		1940	35.0	9.08.1992	6.3	2.08.1981
Westermarckd.	9	1012.3	wolkenlos	E	18	18.3	15.6	23.6	20.3	15.3	15	13.4		1948	30.3	6.08.1973	6.4	3.08.1965
Arkona	42	1014.1	leicht bew.	E	11	20.2	18.9	23.6	20.6	18.2	16	14.3		1951	31.1	1.08.1983	8.5	7.08.1987
Norderney	16	1008.8	wollik	ESE	14	19.9	11.1	27.5	21.7	18.6	18	9.6		1947	33.0	4.08.1994	9.6	7.08.1987
Bremerhaven	11	1009.9	leicht bew.	E	14	19.0	9.4	30.4	24.4	18.0	17	12.4	0.0	1949	35.8	9.08.1992	8.5	9.08.1962
Cuxhaven	12	1010.3	leicht bew.	ESE	18	19.5	13.7	28.2	22.8	19.0	17	12.0		1946	36.3	9.08.1992	8.5	5.08.1962
Hamburg/Flugh.	15	1011.1	leicht bew.	ESE	11	18.6	9.3	31.0	23.0	14.2	10	13.1		1891	37.3	9.08.1992	5.3	10.08.1965
Lübeck	15	1011.5	wolkenlos	ENE	4	13.4	11.8	29.8	22.1	11.1	8	12.6		1890	38.0	9.08.1992	5.4	5.08.1996
Boltenhagen	17	X	X	X	X	X	X	23.0	X	X	X	X	X	1891	36.6	9.08.1992	5.9	10.08.1965
Schwerin	68	1012.0	wolkenlos	ESE	7	18.0	12.2	29.4	23.2	15.6	10	14.2		1946	36.9	9.08.1992	4.9	7.08.1987
Warnemünde	10	1012.4	wolkenlos	SSE	14	18.5	12.3	23.5	20.8	17.6	16	13.3		1951	36.9	9.08.1992	7.1	7.08.1987
Teterow	50	1013.1		still		14.4	13.6	30.1	21.8	11.9	9	X		1947	38.7	9.08.1992	6.7	7.08.1987
Barth	7	1013.0	leicht bew.	SE	4	18.2	15.8	27.9	21.0	14.8	11	13.9		1967	34.9	5.08.1994	6.8	5.08.1996
Greifswald	6	1013.4	wolkenlos	E	7	17.0	15.7	25.4	20.0	14.0	10	13.7		1951	36.5	1.08.1994	6.5	2.08.1976
Ueckermünde	7	1014.0	wolkenlos	E	4	17.8	13.4	27.1	21.9	13.2	9	13.1		1951	38.0	1.08.1994	6.5	1.08.1965
Emden	5	1008.4	stark bew.	E	14	18.1	11.0	30.2	22.5	16.2	13	10.6		1947	33.3	4.08.1994	4.4	10.08.1965
Oldenburg	20	1009.1	stark bew.	E	14	18.5	9.2	30.9	24.1	17.3	16	11.9						
Bremen/Flugh.	5	1009.2	wollik	E	11	19.1	9.5	30.6	24.2	16.9	16	12.1		1890	37.6	9.08.1992	4.7	7.08.1987
Sothau	78	1010.6	leicht bew.	ESE	11	18.5	8.0	31.2	23.3	14.0	12	13.5		1947	38.0	9.08.1992	5.6	10.08.1966
Boizenburg	46	1011.9	leicht bew.	ESE	7	16.9	8.6	31.1	23.4	15.4	12	13.7		1951	37.3	9.08.1992	6.4	10.08.1965
Lüchow	18	1011.6	leicht bew.	NE	4	13.5	10.7	31.0	21.8	9.4	8	13.6		1955	37.6	9.08.1992	5.2	5.08.1957
Seehausen/Altm.	23	1011.5	leicht bew.	ESE	7	16.5	8.0	31.0	21.3	12.0	9	13.7						
Marnitz	85	1012.7	wolkenlos	still		15.1	10.0	30.5	21.6	12.1	7	13.6		1951	36.5	1.08.1994	6.5	5.08.1996
Neuruppin	39	1013.0	leicht bew.	E	4	16.5	9.5	28.9	22.4	14.6	11	13.8		1958	35.0	1.08.1994	5.6	7.08.1987
Neubrandenburg	80	1013.3	wolkenlos	ENE	7	15.4	12.8	29.8	21.0	12.6	11	12.6						
Angermünde	55	1013.3	wolkenlos	SSE	7	17.5	8.1	29.9	21.6	13.8	10	11.7		1951	37.6	9.08.1992	6.0	7.08.1987
Lingen	26	1007.5	wollik	ESE	4	19.5	10.1	31.2	23.7	19.1	17	9.9		1951	34.1	4.08.1994	6.5	8.08.1953
Münst.-Osn./Flugh.	53	1007.9	stark bew.	ESE	11	21.2	8.3	31.3	24.6	20.6	17	9.2	0.0					
Osnabrück	97	1008.1	stark bew.	ESE	7	20.6	7.3	31.2	24.0	18.8	15	10.3		1952	35.3	4.08.1990	7.1	9.08.1965
Diepholz	43	1008.5	leicht bew.	E	14	19.4	7.8	30.7	23.7	16.6	13	10.9		1952	35.8	9.08.1992	4.5	9.08.1953
Bad Salzfluten	139	1008.4	stark bew.	S	11	21.1	8.8	30.1	22.8	20.1	17	10.5		1935	36.5	9.08.1992	5.1	4.08.1935
Hannover/Flugh.	59	1009.6	wollik	E	11	17.3	8.4	30.5	23.5	14.6	12	10.6		1936	37.4	9.08.1992	5.6	2.08.1947
Braunschweig	88	1010.5	wollik	SE	11	19.3	9.2	30.1	22.6	14.8	11	13.0		1891	38.2	9.08.1992	5.9	3.08.1902
Gardelegen	48	1011.2	leicht bew.	still		12.8	7.5	31.6	22.5	9.5	8	13.5		1947	36.4	5.08.1994	4.3	9.08.1995
Magdeburg	85	1011.5	leicht bew.	SE	7	16.8	8.9	30.1	21.8	14.3	10	12.5		1947	37.9	9.08.1992	4.5	7.08.1987
Potsdam	100	1013.0	leicht bew.	ESE	18	16.6	9.8	30.6	22.6	15.4	13	13.5		1893	38.6	9.08.1992	5.4	7.08.1987
Berlin-Temp.	49	1013.3	leicht bew.	ESE	7	18.6	9.8	30.5	24.3	16.4	10	13.0		1876	37.2	1.08.1994	6.8	6.08.1886
Lindenberg	104	1013.6	leicht bew.	ESE	7	18.1	8.9	30.1	23.7	16.9	16	12.0		1947	38.5	9.08.1992	5.6	7.08.1987
Manschnow	16	1013.2	wolkenlos	SE	7	16.2	10.0	29.8	21.2	12.7	9	12.8						
Düsseldorf/Flugh.	41	1008.2	Gewitter	SSE	11	19.1	17.0	30.2	22.9	18.2	18	9.9	6	1969	36.0	4.08.1994	7.3	6.08.1987
Bocholt	24	1007.3	Regen	S	7	18.4	16.0	30.4	22.8	18.4	17	8.5	2	1947	36.3	4.08.1994	5.8	3.08.1996
Essen	161	1008.4	Regen	SSE	14	17.9	16.7	28.3	23.0	17.9	18	7.1	6	1935	35.2	4.08.1994	6.8	6.08.1987
Lüdenscheid	392	1008.8	Regen	ESE	4	17.5	15.9	27.4	22.0	17.5	16	5.1	1					
Kahler Asten	859	-	Regen	S	18	14.9	12.8	24.2	19.4	14.9	13	11.5	0.4	1955	30.3	5.08.1994	3.4	1.08.1965
Bad Lippspringe	158	1008.7	stark bew.	SE	18	21.9	9.5	29.8	23.5	21.1	18	9.3		1951	36.2	9.08.1992	4.8	7.08.1987
Kassel	233	1009.8	stark bew.	S	7	19.4	10.5	29.6	22.4	17.7	14	9.4		1951	35.5	5.08.1994	4.4	7.08.1987
Göttingen	171	1010.5	stark bew.	NINW	4	14.4	10.2	29.8	21.0	12.1	11	10.6		1947	37.9	9.08.1992	3.6	9.08.1953
Leinefelde	356	1011.1	leicht bew.	SSE	4	16.6	9.9	27.8	20.8	15.6	12	11.4		1957	34.7	9.08.1992	3.9	7.08.1987
Braunlage	610	1010.8	wollik	WNW	4	17.3	11.7	25.4	20.2	14.2	10	12.7		1936	32.8	9.08.1992	3.6	7.08.1987
Brocken	1153	-	wollik	S	32	16.5	5.6	21.2	18.0	15.9	13	12.3		1951	27.9	9.08.1992	1.0	6.08.1987
Artern	166	1011.8	wollik	E	4	16.8	11.1	30.2	22.1	14.4	12	12.1		1954	37.4	9.08.1992	4.2	7.08.1987
Leipzig/Flugh.	149	1012.2	leicht bew.	SE	11	18.9	8.9	29.2	22.6	15.4	13	13.1		1951	37.0	9.08.1992	6.1	7.08.1987
Wittenberg	106	1012.2	leicht bew.	ESE	11	17.4	8.4	30.4	23.4	16.0	14	13.1		1951	38.5	9.08.1992	5.8	7.08.1987
Oschatz	152	1013.0	leicht bew.	ESE	4	14.3	10.4	29.2	20.3	11.5	10	11.7						
Dresden/Flugh.	232	1013.1	leicht bew.	SE	14	18.4	8.4	27.8	21.6	16.2	14	12.7		1917	36.9	1.08.1994	6.8	7.08.1987
Dobberlug-Kir.	100	1013.3	leicht bew.	SE	4	13.6	11.3	29.9	20.3	9.9	7	12.5		1951	38.5	9.08.1992	5.0	7.08.1987
Cottbus	70	1013.5	leicht bew.	SE	7	18.8	8.8	30.1	23.6	13.2	10	11.6		1951	38.4	9.08.1992	5.8	7.08.1987
Görlitz	240	1013.8	leicht bew.	SE	7	15.5	9.4	28.1	21.2	12.6	8	12.4		1951	35.5	1.08.1994	4.3	7.08.1987
Aachen	205	1008.1	stark bew.	SSW	11	20.2	17.7	28.0	23.2	19.7	19	11.4	0.1	1891	36.3	4.08.1994	7.3	3.08.1908
Nürnberg-Barw.	486	1009.0	stark bew.	SSW	11	17.5	17.2	26.9	21.6									