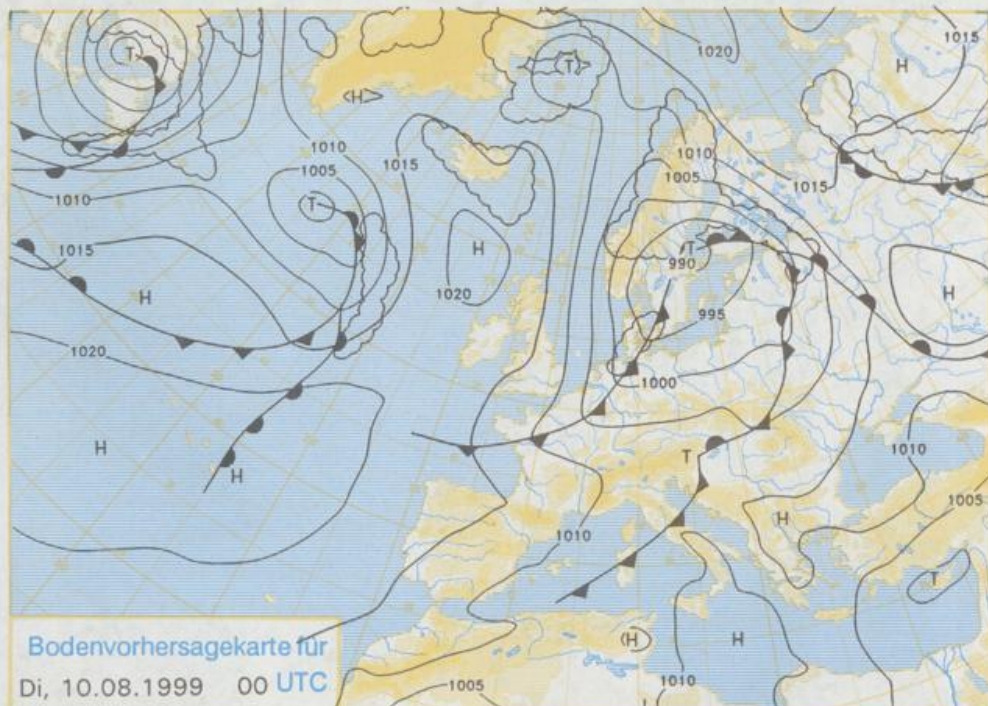


Bodenvorhersagekarte für
Mo, 09.08.1999 00 UTC

Stereographische Projektion 1 : 60 000 000 60°N



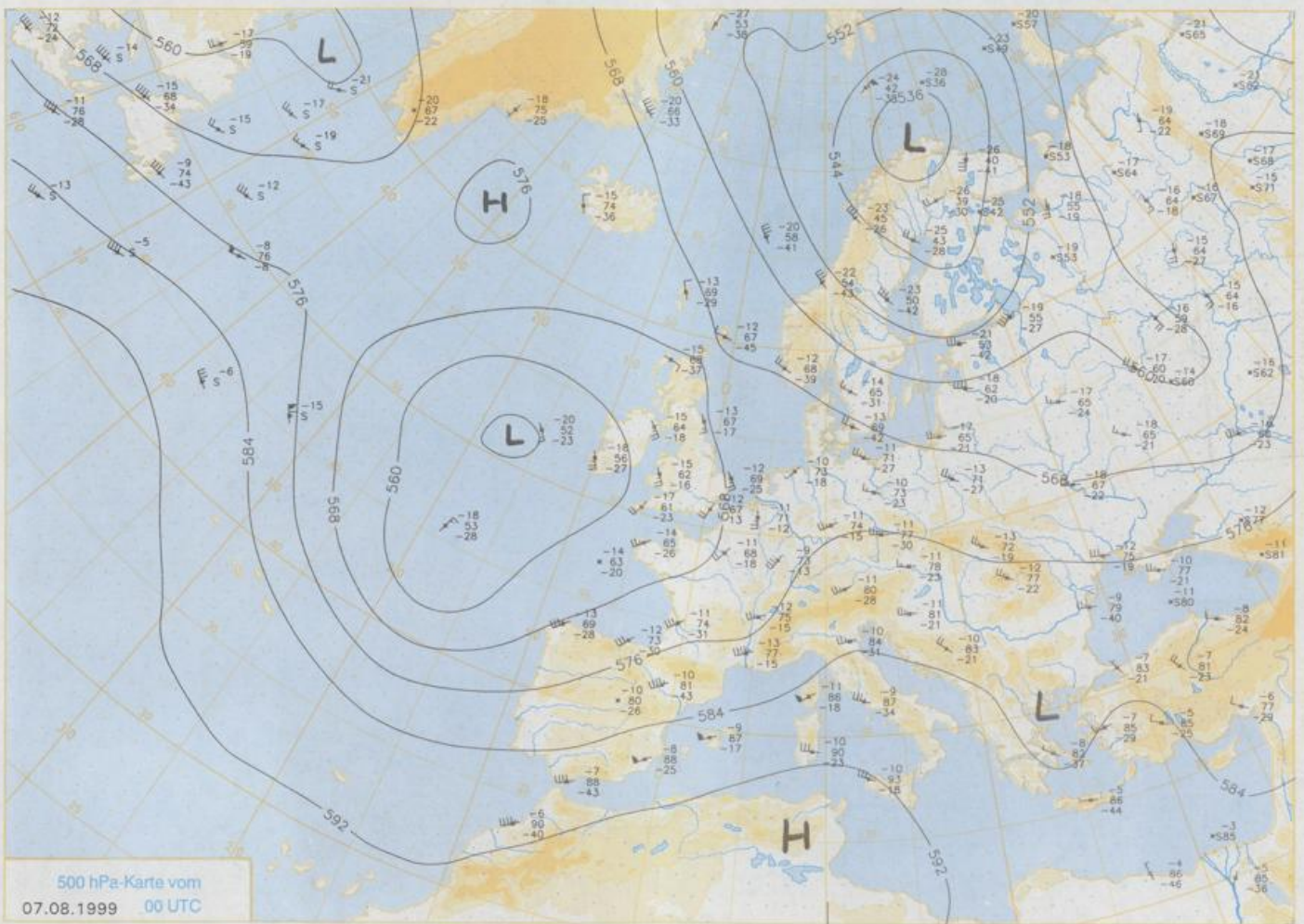
Bodenvorhersagekarte für
Di, 10.08.1999 00 UTC

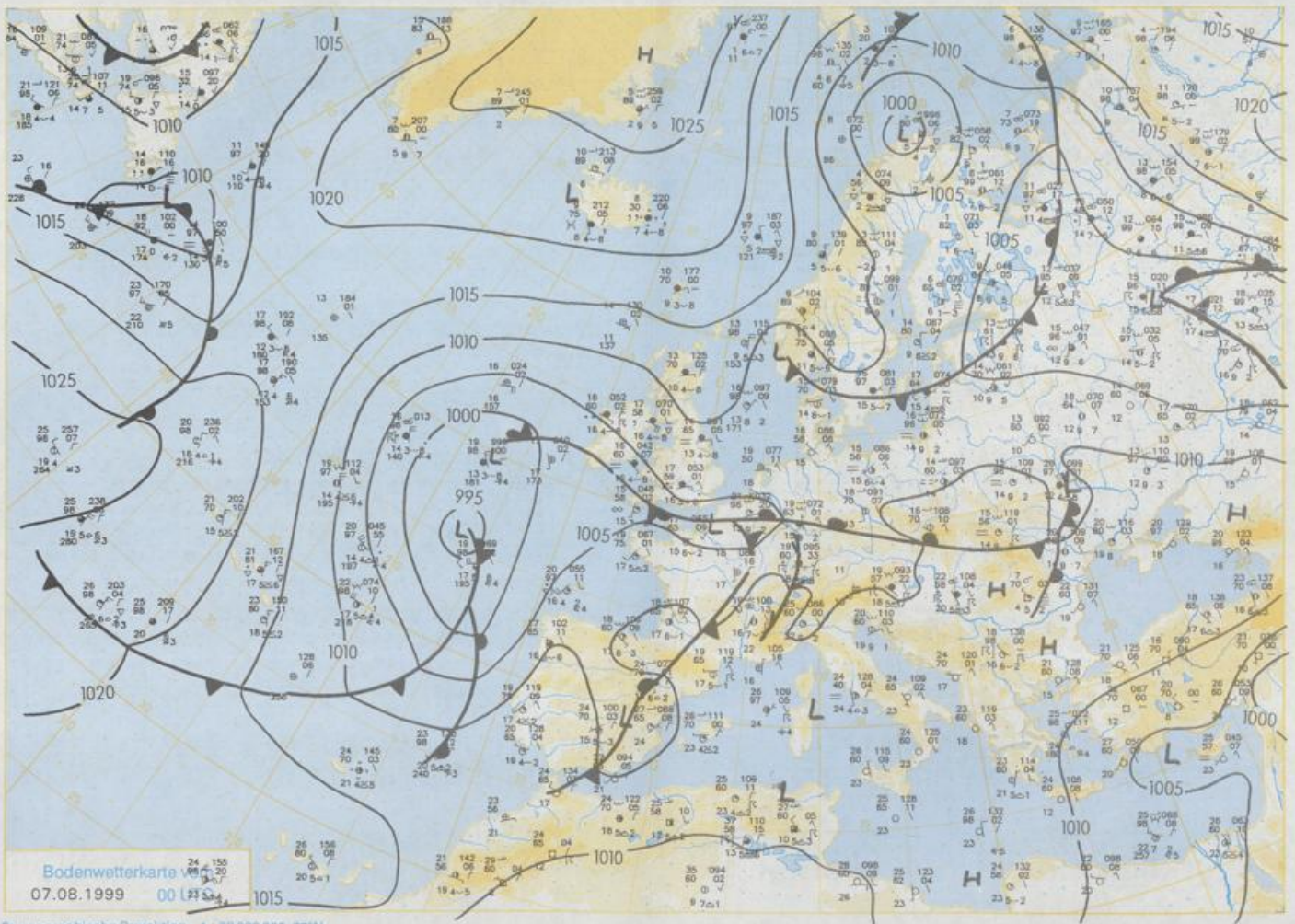
Deutschland-Vorhersage für Montag, 9.8.1999

Deutschland liegt auf der Vorderseite eines westeuropäischen Höhentrogges. Dabei wird schwülwarme Luft von Südwesten her herangeführt. Nach vielfach heiterem Tagesbeginn bilden sich Quellwolken aus, und es kommt zu einzelnen Schauern und Gewitter. Nur im Osten überwiegen die heiteren Abschnitte. Nach Frühtemperaturen um 15°C steigen die Werte tagsüber auf 22 bis 26°C, im Osten liegen sie um 28°C. Der Wind weht schwach bis mäßig aus Südwest, bei Gewittern kann es stürmische Böen geben.

Weitere Aussichten für Dienstag, 10.8.1999

Unbeständig mit Schauern und Gewittern. Von Nordwesten her Temperaturrückgang.





Wettermeldungen von Samstag, dem 7. August 1999 06 UTC

Station	Bar.-höhe (m)	Luftdr. red. hPa	Wetter	Deutschland										Extremwerte der Lufttemperatur					
				Wind km/h	Temperaturen (Grad C)				Sonne Vort. Std.	RR 24h mm	Schnee höhe cm	in der Dekade vom 1.08. bis 7.08.							
					Luft 2 m	Tau-punkt	Max	Mittel				Min	2 m	5 cm	seit	Tmax	Datum	Tmin	Datum
Helgoland	8	1006.4	leicht bew.	NNE	11	18.8	17.8	20.6	18.5	17.0	9	11.6			1952	28.1	10.08.1975	11.0	2.08.1964
List / Sylt	29	1007.2	leicht bew.	NE	14	17.0	12.8	23.4	19.2	16.2	13	11.0			1937	32.5	10.08.1975	9.8	7.08.1987
Leck	17	1007.2	leicht bew.	still		13.8	12.5	24.1	18.7	11.5	8	6.5			1974	33.9	10.08.1975	5.1	3.08.1981
Husum	37	1006.6	leicht bew.	NE	4	15.7	13.7	22.5	19.2	12.4	8	7.6							
Schleswig	48	1007.2	leicht bew.	E	4	15.9	13.8	23.3	19.4	13.1	10	9.4			1947	32.3	1.08.1948	6.4	10.08.1965
Kiel	31	1006.9	Nebel	SSW	7	14.9	14.8	24.8	20.0	14.3	14	10.2			1940	35.0	9.08.1952	6.3	2.08.1981
Westermarckd.	9	1006.8	leicht bew.	SE	4	16.7	16.6	22.9	20.7	13.8	14	12.3			1948	30.3	6.08.1973	6.4	3.08.1985
Arkona	42	1007.6	Nebel	WSW	11	18.5	18.5	23.9	20.8	16.7	16	13.3			1951	31.1	1.08.1983	8.5	7.08.1987
Norderney	16	1006.2	wolkig	E	11	17.8	16.3	21.5	19.1	16.3	16	11.0			1947	33.0	4.08.1994	9.6	7.08.1987
Bremerhaven	11	1006.5	leicht bew.	E	7	15.0	15.0	24.4	19.8	14.2	13	8.6	0.0		1949	35.8	9.08.1992	8.5	9.08.1962
Cuxhaven	12	1006.8	Nebel	E	7	17.1	16.6	23.7	19.8	13.9	11	11.0			1946	36.3	9.08.1992	8.5	5.08.1962
Hamburg/Flugh.	15	1007.0	Nebel	NE	7	14.8	14.4	26.0	19.9	12.5	8	5.9			1891	37.3	9.08.1992	5.3	10.08.1965
Lübeck	15	1006.9	Nebel	still		13.4	13.0	26.0	19.4	10.9	8	4.7			1890	38.0	9.08.1992	5.4	5.08.1996
Boitenhagen	17	1007.2	leicht bew.	WSW	7	15.4	15.1	25.4	20.2	13.6	13	8.0			1951	36.6	9.08.1992	5.9	10.08.1965
Schwerin	68	1006.9	leicht bew.	still		15.9	14.8	24.6	20.5	14.0	9	3.1			1946	36.9	9.08.1992	4.9	7.08.1987
Warnemünde	10	1006.9	leicht bew.	S	4	17.9	16.0	23.0	20.5	16.3	15	7.3	0.0		1951	36.9	9.08.1992	7.1	7.08.1987
Teterow	50	1007.4	leicht bew.	still		14.9	14.9	25.2	20.1	13.9	12		0.0		1947	38.7	9.08.1992	5.7	7.08.1987
Berth	7	1007.0	leicht bew.	S	4	15.4	14.5	23.9	19.9	13.7	12	8.1			1967	34.9	5.08.1994	6.8	5.08.1996
Greifswald	6	1007.2	leicht bew.	SW	4	16.9	15.6	25.0	20.1	15.2	12	7.2	0.3		1951	36.5	1.08.1994	6.5	2.08.1976
Ueckermünde	7	1007.7	wolklos	still		17.1	16.7	25.5	20.4	14.6	13	6.9	0.0		1951	38.0	1.08.1994	6.5	1.08.1965
Emden	5	1005.8	stark bew.	ENE	14	16.0	16.0	25.8	18.8	13.0	13	11.3	0.1		1947	33.3	4.08.1994	4.4	10.08.1965
Oldenburg	20	1006.2	leicht bew.	NE	7	14.8	14.8	27.7	20.0	14.2	14	8.1			1890	37.6	9.08.1992	4.7	7.08.1987
Bremen/Flugh.	5	1005.9	leicht bew.	ENE	14	16.6	15.6	27.6	21.5	14.5	13	9.1			1947	38.0	9.08.1992	5.6	10.08.1966
Soest	78	1006.5	leicht bew.	E	4	15.4	13.7	27.7	20.8	12.1	11	7.6			1951	37.3	9.08.1992	6.4	10.08.1965
Bozenburg	46	1007.1	leicht bew.	SE	7	16.1	14.5	27.3	20.7	13.5	10	6.2			1955	37.6	9.08.1992	5.2	5.08.1957
Lüchow	18	1006.7	leicht bew.	NNE	4	16.4	13.8	27.2	20.2	11.4	10	6.2							
Seehausen/Altm.	23	1006.4	leicht bew.	E	4	15.8	14.6	25.4	19.8	12.9	9	3.2	0.0		1951	36.5	1.08.1994	6.5	5.08.1996
Marnitz	85	1007.4	leicht bew.	SE	4	16.5	16.1	26.4	20.3	14.5	12	4.8			1958	35.0	1.08.1994	5.6	7.08.1987
Neuruppin	39	1007.4	leicht bew.	still		17.7	16.6	25.5	20.6	15.6	13	3.3	0.1						
Neubrandenburg	80	1007.3	leicht bew.	ESE	4	17.3	16.7	26.2	20.8	14.2	12	9.7			1951	37.6	9.08.1992	6.0	7.08.1987
Angermünde	55	1007.3	leicht bew.	still		17.3	16.7	26.2	20.8	14.2	12	9.7							
Lingen	26	1004.1	stark bew.	ENE	7	17.2	15.4	27.9	21.6	16.0	15	9.4			1951	34.1	4.08.1994	6.5	8.08.1953
Münst.-Osn./Flugh.	53	1003.9	stark bew.	N	4	18.4	13.8	27.2	20.2	16.2	11	12.4	0.0						
Osnabrück	97	1004.3	wolkig	E	7	17.0	13.5	27.0	20.7	15.3	13	10.5			1952	35.3	4.08.1990	7.1	9.08.1965
Diepholz	43	1004.9	leicht bew.	E	11	17.0	14.2	27.0	21.9	16.0	14	10.6			1952	35.8	9.08.1992	4.5	9.08.1953
Bad Seizuffen	139	1004.6	stark bew.	SSE	7	18.1	11.5	26.5	20.8	15.6	13	11.1			1935	36.5	9.08.1992	5.1	4.08.1935
Hannover/Flugh.	59	1005.3	leicht bew.	ENE	11	15.5	12.9	26.5	20.2	13.7	11	9.1			1936	37.4	9.08.1992	5.6	2.08.1947
Braunschweig	88	1006.2	wolkig	ESE	7	16.0	12.1	27.4	20.5	12.7	10	9.6			1891	38.2	9.08.1992	5.9	3.08.1902
Gardeliege	48	1006.4	leicht bew.	still		15.1	12.3	28.2	20.9	10.8	9	8.3			1947	36.4	5.08.1994	4.3	9.08.1995
Magdeburg	85	1006.6	stark bew.	still		15.0	12.9	28.0	21.1	13.0	10	9.7			1947	37.9	9.08.1992	4.5	7.08.1987
Fotzdam	100	1007.0	leicht bew.	E	14	17.9	13.9	28.7	21.8	16.3	13	9.3			1893	38.6	9.08.1992	5.4	7.08.1987
Berlin-Temp.	49	1007.3	leicht bew.	E	4	20.0	15.6	28.4	22.2	14.6	10	6.8			1876	37.2	1.08.1994	6.8	6.08.1886
Lindenberg	104	1007.3	leicht bew.	E	11	20.0	12.9	28.3	20.7	15.8	14	12.3			1947	38.5	9.08.1992	5.6	7.08.1987
Manschnow	16	1007.0	leicht bew.	ESE	4	16.6	13.8	27.2	20.8	12.3	10	11.0							
Düsseldorf/Flugh.	41	1003.5	Schauer	SW	25	21.2	17.3	29.4	23.0	19.9	19	11.0	0.0		1969	36.0	4.08.1994	7.3	6.08.1987
Bocholt	24	1002.9	bedeckt	ENE	11	17.7	16.6	27.7	21.1	17.2	17	13.3	10		1947	36.3	4.08.1994	5.8	3.08.1996
Essen	161	1003.8	stark bew.	S	14	18.6	17.4	27.1	22.4	18.0	17	10.8	3		1935	35.2	4.08.1994	6.8	6.08.1987
Lüdenscheid	392	1003.9	bedeckt	S	7	17.5	16.0	26.3	20.2	17.2	15	9.2	2						
Kahler Asten	859	-	Regen	S	11	15.0	14.8	23.1	16.9	14.5	13	10.4	0.0		1955	30.3	5.08.1994	3.4	1.08.1965
Bad Lippspringe	158	1004.4	stark bew.	SE	11	19.7	14.1	26.6	20.4	17.4	14	X	0.0		1951	36.2	9.08.1992	4.8	7.08.1987
Kassel	233	1005.4	stark bew.	S	7	17.9	16.0	26.4	20.8	17.4	14	8.0			1951	35.5	5.08.1994	4.4	7.08.1987
Göttingen	171	1005.6	Regen	ESE	14	16.4	14.3	26.8	19.6	12.7	12	8.5	0.0		1947	37.9	9.08.1992	3.6	9.08.1953
Leinefelde	356	1006.3	Regen	NE	4	16.1	12.5	24.8	19.3	15.2	10	9.1	0.1		1957	34.7	9.08.1992	3.9	7.08.1987
Braunlage	610	1006.4	Regen	SW	4	16.3	11.5	23.5	16.9	12.5	8	13.5	0.0		1936	32.8	9.08.1992	3.6	7.08.1987
Brocken	1153	-	stark bew.	S	36	14.4	8.5	18.8	14.9	13.4	5	12.2			1951	27.9	9.08.1992	1.0	6.08.1987
Artern	166	1006.8	bedeckt	SW	4	15.5	13.3	28.0	20.6	13.8	12	10.1	0.0		1954	37.4	9.08.1992	4.2	7.08.1987
Leipzig/Flugh.	149	1006.9	stark bew.	SSE	11	17.5	15.0	28.4	22.8	15.5	12	9.1	0.0		1951	37.0	9.08.1992	6.1	7.08.1987
Wittenberg	106	1006.6	stark bew.	E	7	18.7	12.1	29.1	21.6	15.6	13	10.8			1951	38.5	9.08.1992	5.8	7.08.1987
Oschatz	152	1007.2	Regen	still		15.5	13.7	27.6	20.8	13.2	11	9.4							
Dresden/Flugh.	232	1007.2	stark bew.	SE	7	17.2	12.7	27.3	22.8	14.5	14	9.2			1917	36.9	1.08.1994	6.8	7.08.1987
Doberlug-Kir.	100	1007.3	stark bew.	SSE	4	15.7	14.6	28.2	21.2	12.2	10	8.0			1951	38.5	9.08.1992	5.0	7.08.1987
Cottbus	70	1007.2	leicht bew.	E	4	17.5	12.7	29.0	21.6	12.9	11	10.9			1951	38.4	9.08.1992	5.8	7.08.1987
Görlitz	240	1007.0	leicht bew.	ESE	4	16.4	12.6	26.6	21.1	14.1	12	8.3			1951	35.5			