

WETTERKARTE

Amtsblatt des Deutschen Wetterdienstes

D 7311 A
ISSN 0936-5818

Schutzgebühr monatlich DM 30,25
einschließlich Versandkosten,
Einzelpreis DM 1,25
zuzüglich Versandkosten

Druck und Verlag: Deutscher Wetterdienst
Frankfurter Straße 135, 63067 Offenbach
Postanschrift: 63004 (Postfach), Telefon: (069) 80 62 - 22 90
Telefax: 4152871, Telefax: (069) 80 62 - 24 84
LZB: BLZ 505 000 00 Kto.-Nr.: 505 01004

Erscheint täglich; nur Postbezug

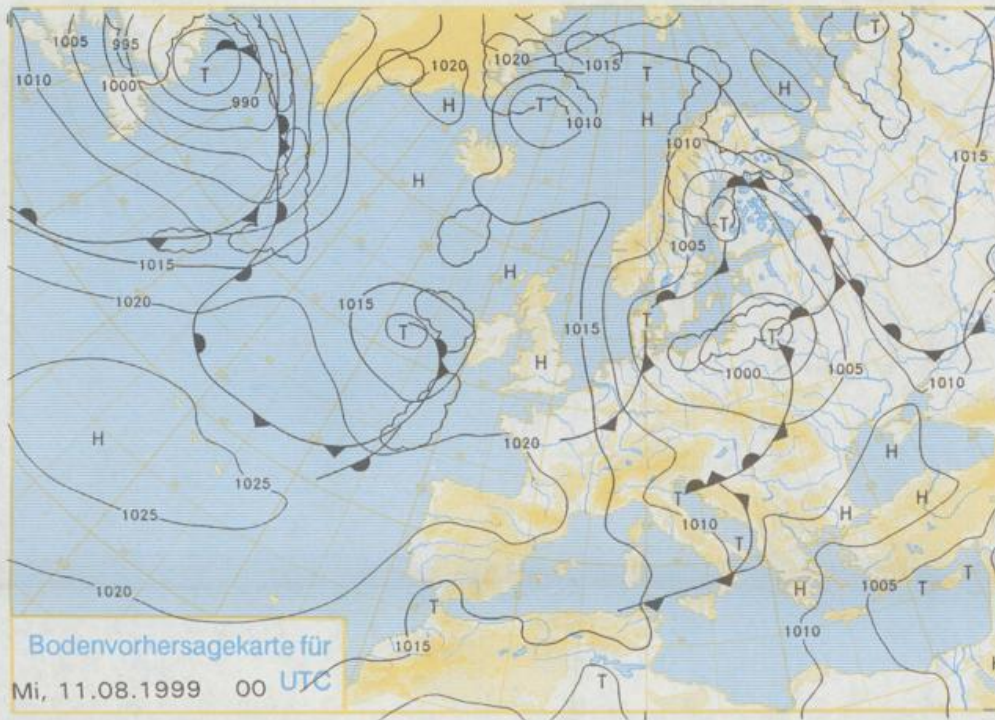
EINGESCHENKT
10. Aug. 1999
Erl. *je*



Jahrgang 1999

Montag, den 09. August

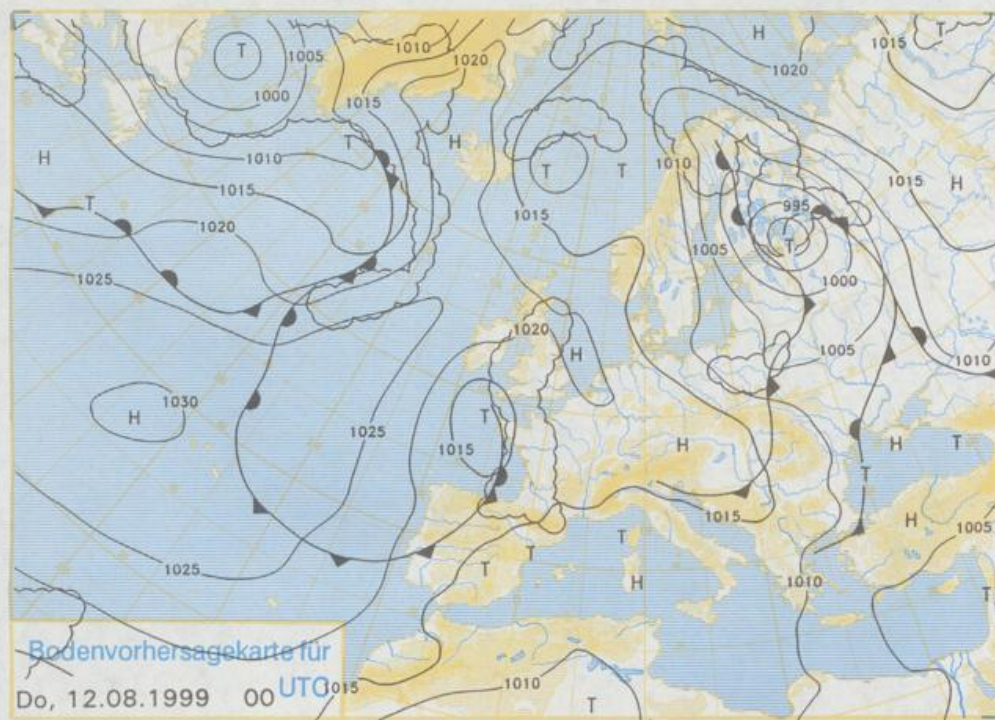
Nummer: 221



Deutschland-Vorhersage für Mittwoch, 11.08.1999

An der Westflanke des sich über Fennoskandien formierenden Tiefdrucksystems stellt sich eine nordwest- bis nördliche Strömung ein, mit der eine Kaltfront über Deutschland zu den Alpen vordringt. Der nachfolgende Zwischenhochkeil mildert erst nachträglich die Staueffekte an den Mittelgebirgen und dem Alpenrand. So beginnt außer im Nordwesten der Tag regnerisch, gebietsweise auch gewittrig und mit Temperaturen, die bei bedecktem Himmel kaum unter 15°C liegen. Bis zum Mittagstermin (Sonnenfinsternis!) breitet sich eine Auflockerungszone vom Niederrhein bis zur Elbe und Donau aus, die sich nur im Bergland wieder schließt und nur dort vereinzelt Niederschlag ergibt. Osten und Süden Deutschlands bleiben bis zum Abend stärker bewölkt und erwarten weitere Regenschauer. Bei mäßigem bis lebhaftem, später abflauenden Wind aus West bis Nordwest liegen die Tageshöchsttemperaturen kaum über 20°C.

Stereographische Projektion 1 : 60 000 000 60°N

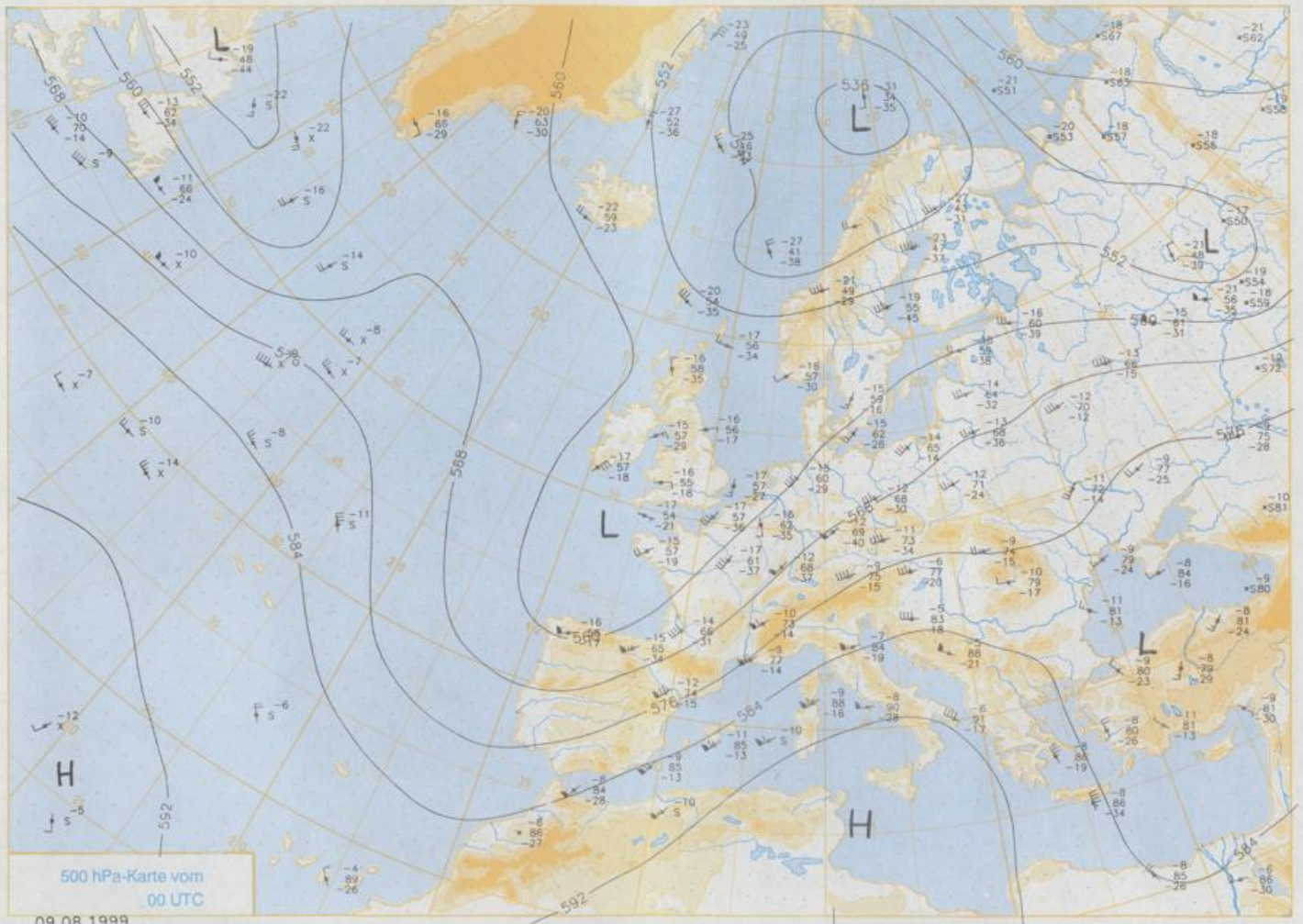


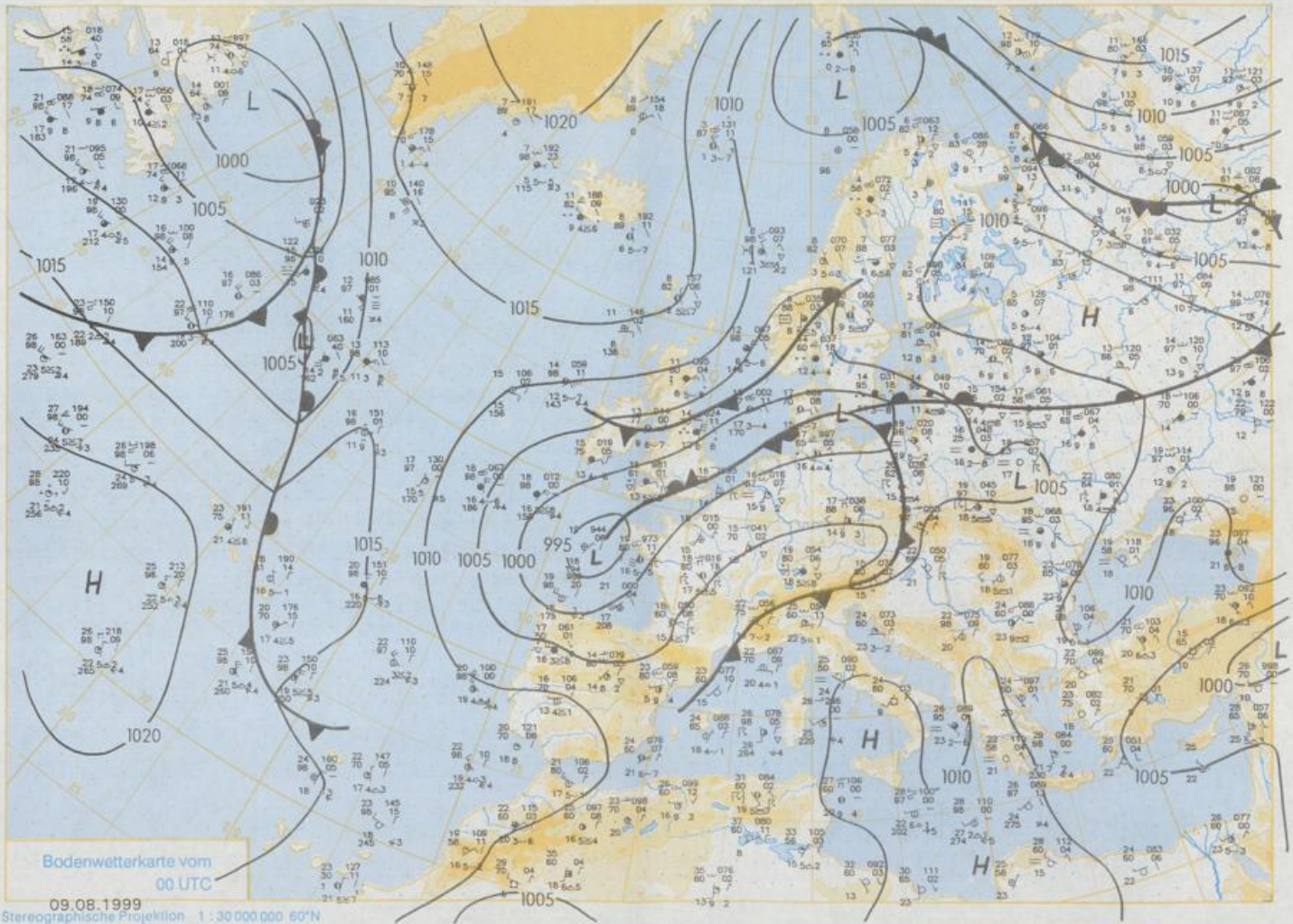
Weitere Aussichten für Donnerstag, 12.08.1999

Wechselnd bewölkt mit heiteren Abschnitten, im Westen sonnig und weitgehend trocken. Wenig Temperaturänderung.

Achtung neue Telefonnummern:

Telefon: (069) 80 62 - 42 83
Telefax: (069) 80 62 - 41 23





Bodenwetterkarte vom
00 UTC

09.08.1999

Stereographische Projektion 1 : 30 000 000 60°N

Wettermeldungen von Montag, dem 9. August 1999 06 UTC

Deutschland

Station	Bar.- höhe (m)	Luftdr. red.NN (hPa)	Wetter	Wind km/h	Temperaturen (Grad C)				Nacht 5 cm	Sonne Vort. Std.	RR 24h mm	Schnee höhe cm	Extremwerte der Lufttemperatur in der Tmax Datum vom 1.08. bis 10.08. Tmin Datum					
					Luft 2 m	Teu- punkt	Max Vortag	Mittel 2 m					Min 2 m	seit	in der Tmax	Datum	1.08. bis Tmin	10.08. Datum
Helgoland	8	1000.1	stark bew.	SW	32	18.8	17.0	22.6	19.8	18.0	17	9.9	5	1952	28.1	10.08.1975	11.0	2.08.1984
List / Sylt	29	999.4	stark bew.	NNW	7	17.7	14.6	22.7	19.2	16.9	12	5.9	7	1937	32.5	10.08.1975	9.8	7.08.1987
Leck	17	1000.1	Gewitter	WSW	7	17.4	17.1	19.8	17.2	14.7	13	1.0	3	1974	33.9	10.08.1975	5.1	3.08.1981
Husum	37	999.6	stark bew.	S	14	17.5	16.6	21.5	17.7	15.3	14	4.9	0.7					
Schleswig	48	1000.5	Schauer	SSW	14	17.5	16.7	22.9	18.3	16.0	15	4.4	0.9	1947	32.3	1.08.1948	6.4	10.08.1985
Kiel	31	1000.9	leicht bew.	SW	14	17.5	16.9	24.2	19.4	16.0	14	4.6	0.7	1940	35.0	9.08.1992	6.3	2.08.1981
Westermarckd.	9	1001.0	leicht bew.	SW	14	18.5	16.3	22.8	19.6	17.4	16	2.7	0.2	1948	30.3	6.08.1973	6.4	3.08.1985
Arkona	42	1001.4	wolkig	WSW	22	18.6	17.9	22.1	19.8	17.3	17	2.9	0.1	1951	31.1	1.08.1983	8.5	7.08.1987
Norderney	16	1000.9	wolkig	SW	22	18.2	16.3	22.9	19.3	17.6	16	5.1	2	1947	33.0	4.08.1994	9.6	7.08.1987
Bremerhaven	11	1001.8	leicht bew.	SW	22	17.1	16.0	23.4	20.2	16.4	15	4.0	0.9	1949	35.8	9.08.1992	8.5	9.08.1982
Cuxhaven	12	1001.4	wolkig	SSW	18	17.7	16.3	22.9	20.0	16.7	15	5.2	0.7	1946	36.3	9.08.1992	8.5	5.08.1982
Hamburg/Flugh.	15	1002.0	leicht bew.	SW	18	17.7	16.3	24.0	20.4	16.5	15	5.2	0.1	1891	37.3	9.08.1992	5.3	10.08.1985
Lübeck	15	1001.8	stark bew.	SW	14	17.5	16.9	25.0	20.0	16.1	14	2.6	4	1890	38.0	9.08.1992	5.4	5.08.1986
Boltenhagen	17	1002.0	stark bew.	SSW	14	17.9	17.6	24.4	19.6	16.3	16	1.4	0.3	1951	36.6	9.08.1992	5.9	10.08.1985
Schwerin	68	1002.4	stark bew.	SW	14	18.0	17.1	25.7	20.5	17.6	17	5.3	0.4	1946	36.9	9.08.1992	4.9	7.08.1987
Warnemünde	10	1001.6	stark bew.	WSW	11	18.4	17.0	23.3	20.3	17.7	17	2.0	0.1	1951	36.9	9.08.1992	7.1	7.08.1987
Teterow	50	1002.3	X	still		18.5	18.5	27.4	20.2	15.9	14		0.0	1947	38.7	9.08.1992	6.7	7.08.1987
Barth	7	1001.3	leicht bew.	SW	7	17.9	16.9	23.8	20.4	16.8	16	2.1	0.4	1967	34.9	5.08.1994	6.8	5.08.1986
Greifswald	6	1001.9	stark bew.	SW	14	18.5	17.1	26.4	21.0	17.3	17	5.3	0.0	1951	36.5	1.08.1984	6.5	2.08.1976
Ueckermünde	7	1002.7	leicht bew.	SW	18	18.6	18.1	28.1	21.1	16.6	16	9.2	1	1951	38.0	1.08.1984	6.5	1.08.1985
Emden	5	1001.4	leicht bew.	SW	14	16.6	16.6	24.4	19.0	14.8	12	5.7	2	1947	33.3	4.08.1994	4.4	10.08.1985
Oldenburg	20	1002.4	leicht bew.	SW	11	16.2	14.9	24.5	18.6	15.5	14	4.2	2					
Bremen/Flugh.	5	1002.5	leicht bew.	SW	11	16.6	16.3	25.2	20.7	14.0	12	5.6	0.1	1890	37.6	9.08.1992	4.7	7.08.1987
Soltau	78	1003.3	leicht bew.	SSW	11	16.6	15.5	26.3	20.4	15.7	15	5.6	1	1947	38.0	9.08.1992	5.6	10.08.1985
Boizenburg	46	1002.8	leicht bew.	SW	11	18.0	17.3	26.6	21.6	17.4	16	5.8	0.0	1951	37.3	9.08.1992	6.4	10.08.1985
Lüchow	18	1003.5	wolkig	SW	7	17.0	16.4	27.1	21.1	15.4	14	7.2	0.0	1955	37.6	9.08.1992	5.2	5.08.1987
Seehausen/Altm.	23	1003.0	leicht bew.	SW	11	17.5	14.8	27.9	20.7	16.3	15	8.0	0.6					
Marnitz	85	1003.1	leicht bew.	WSW	11	17.5	16.2	27.5	21.2	17.2	16	7.7	0.0	1951	36.5	1.08.1994	6.5	5.08.1986
Neuruppin	39	1003.8	leicht bew.	WSW	4	17.2	16.1	28.1	21.8	16.4	15	9.0	0.6	1958	35.0	1.08.1994	5.6	7.08.1987
Neubrandenburg	80	1002.7	stark bew.	WSW	14	17.8	16.7	27.8	20.4	16.7	16	7.9	0.2					
Angermünde	55	1003.1	wolkig	WSW	18	19.0	16.7	29.5	22.2	17.1	16	8.6	0.5	1951	37.6	9.08.1992	6.0	7.08.1987
Lingen	26	1002.9	leicht bew.	SSW	11	15.9	15.3	24.9	19.6	14.9	14	3.7	0.1	1951	34.1	4.08.1994	6.5	8.08.1985
Münst.-Osn./Flugh.	53	1003.7	leicht bew.	SSW	11	16.1	14.1	24.1	18.5	14.5	11	3.4	0.3					
Osnabrück	97	1003.5	leicht bew.	SSW	11	17.5	14.4	25.2	19.7	16.1	15	5.8	0.2	1952	35.3	4.08.1990	7.1	9.08.1985
Diepholz	43	1003.3	leicht bew.	SSW	11	15.7	15.6	25.3	19.9	13.8	12	4.9	2	1952	35.8	9.08.1992	4.5	9.08.1985
Bad Salzungen	139	1004.0	leicht bew.	SSW	4	16.3	14.7	24.9	18.5	15.1	13	4.5	6	1935	36.5	9.08.1992	5.1	4.08.1935
Hannover/Flugh.	59	1003.3	wolkig	SW	7	17.4	15.1	25.9	20.6	15.2	11	7.3	0.5	1936	37.4	9.08.1992	5.6	2.08.1947
Braunschweig	88	1004.1	wolkig	SW	7	17.4	14.1	26.0	20.1	15.9	13	6.2	0.7	1891	38.2	9.08.1992	5.9	3.08.1902
Gardelegen	48	1003.4	stark bew.	SSW	4	16.5	15.0	27.6	20.4	15.4	14	7.3	0.8	1947	36.4	5.08.1994	4.3	9.08.1995
Magdeburg	85	1004.4	wolkig	SSW	14	18.2	13.6	27.8	20.8	16.4	15	7.0	0.7	1947	37.9	9.08.1992	4.5	7.08.1987
Potsdam	100	1004.1	leicht bew.	SW	11	17.5	14.6	31.0	22.2	16.0	13	8.2	0.5	1893	38.6	9.08.1992	5.4	7.08.1987
Berlin-Temp.	49	1004.1	leicht bew.	SW	4	18.2	14.8	30.0	23.3	17.2	15	8.1	0.2	1876	37.2	1.08.1994	6.8	6.08.1886
Lindenberg	104	1004.7	wolkig	S	7	18.0	15.3	29.7	22.6	16.0	14	7.3	0.0	1947	38.5	9.08.1992	5.6	7.08.1987
Manschnow	16	1003.8	wolkig	WSW	11	19.5	15.9	30.1	23.1	15.6	12	9.4	0.0					
Düsseldorf/Flugh.	41	1004.3	leicht bew.	S	11	18.6	12.2	25.4	19.2	15.2	12	3.2	0.0	1969	36.0	4.08.1994	7.3	6.08.1987
Bocholt	24	1003.3	leicht bew.	S	7	15.4	13.2	23.2	18.0	14.4	12	1.9	0.7	1947	36.3	4.08.1994	5.8	3.08.1986
Essen	181	1004.7	leicht bew.	S	11	16.5	12.5	24.2	17.6	15.1	12	3.5	4	1935	35.2	4.08.1994	6.8	6.08.1987
Lüdenscheid	392	1004.4	leicht bew.	SW	14	16.9	12.2	23.8	17.1	14.9	12	5.0	0.8					
Kahler Asten	859	-	leicht bew.	SW	14	13.4	10.3	19.1	14.9	11.8	8	2.8	0.3	1955	30.3	5.08.1994	3.4	1.08.1985
Bad Lippspringe	158	1004.2	leicht bew.	ESE	4	17.0	13.8	25.0	18.2	14.5	12	6.2	1.2	1951	36.2	9.08.1992	4.8	7.08.1987
Kassel	233	1004.6	leicht bew.	SSE	7	15.6	13.3	23.5	18.2	14.9	13	3.0	0.5	1951	35.5	5.08.1994	4.4	7.08.1987
Göttingen	171	1004.6	wolkig	SE	4	15.0	14.2	24.0	18.2	13.5	12	3.1	0.2	1947	37.9	9.08.1992	3.6	9.08.1983
Leinefelde	356	1004.9	wolkig	W	7	17.1	13.4	23.0	18.1	15.4	11	6.6	0.1	1957	34.7	9.08.1992	3.9	7.08.1987
Braunlage	610	1005.2	leicht bew.	WSW	4	12.7	12.7	20.6	15.1	11.0	10	5.6	1	1936	32.8	9.08.1992	3.6	7.08.1987
Brocken	1153	-	leicht bew.	WSW	36	13.0	8.7	16.4	13.2	12.1	11	5.8	0.9	1951	27.9	9.08.1992	1.0	6.08.1987
Artern	166	1005.2	stark bew.	WSW	4	16.1	16.1	26.7	19.7	14.8	12	7.5	0.1	1954	37.4	9.08.1992	4.2	7.08.1987
Leipzig/Flugh.	149	1005.0	wolkig	S	11	18.8	15.7	28.0	20.8	15.3	13	7.5	0.0	1951	37.0	9.08.1992	6.1	7.08.1987
Wittenberg	106	1005.0	leicht bew.	SSW	4	17.6	15.2	29.6	21.7	15.5	12	7.4	0.1	1951	38.5	9.08.1992	5.8	7.08.1987
Oschetz	152	1005.5	wolkig	SSW	7	18.4	15.6	28.5	21.0	15.5	13	7.7	0.0					
Dresden/Flugh.	232	1005.8	stark bew.	S	11	19.7	14.7	29.3	22.9	18.4	15	10.0	0.0	1917	36.9	1.08.1994	6.8	7.08.1987
Doberlug-Kir.	100	1005.4	wolkig	S	14	18.0	16.4	29.3	22.4	16.8	13	8.6	0.0	1951	38.5	9.08.1992	5.0	7.08.1987
Cottbus	70	1004.5	wolkig	SSW	7	20.9	14.8	30.9	24.3	17.6	15	9.3	0.0	1951	38.4	9.08.1992	5.8	7.08.1987
Görlitz	240	1005.2	stark bew.	SW	7	20.2	14.8	29.1	23.4	17.0	13	10.9	0.0	1951	35.5	1.08.1994	4.3	7.08.1987
Aachen	205	1004.4	leicht bew.	S	7	16.8	11.7	26.6	21.1	15.3	13	4.9	0.3	1891	36.3	4.08.1994	7.3	3.08.1908
Nürburg-Barw.	486	1005.2	leicht bew.	SW	7	14.7	11.1	24.6	19.4	14.0	12	5.8	0.1					
Köln-Bonn/Flugh.	100	1004.8	leicht bew.	E	7	16.6	12.9	27.7	19.9	15.5	13	3.5	0.2	1958	36.4	4.08.1990	5.0	6.08.1987
Bendorf	129	1005.4	X	S	4	17.5	13.9	29.8	22.7	14.8	13	5.5	0.2	1951	36.4	8.08.1998	7.0	6.08.1987
Bad Marienberg	555	1005.7	leicht bew.	SSW	7	14.8	12.3	24.3	19.0	13.6	10	3.6	0.1	1963	33.3	5.08.1994	5.0	7.08.1987
Greifen	195	1005.6	leicht bew.	ESE	4	15.5	15.5	26.5	20.1	14.6	13	3.4	0.8	1939	35.4	9.08.1992	5.0	1.08.1985
Bad Hersfeld	272	1005.6	leicht bew.	still		14.7	14.5	24.4	18.3	13.7	12	4.2	0.3	1949	36.0	9.08.1992	4.2	5.08.1949
Wasserkuppe	925	-	Regen	S	29	15.0	11.0	20.5	16.0	13.1	10	2.8	1	1936	31.3	9		