

D 7311 A  
ISSN 0936-5818

Schutzgebühr monatlich DM 30,25  
einschließlich Versandkosten,  
Einzelpreis DM 1,25  
zuzüglich Versandkosten

Druck und Verlag: Deutscher Wetterdienst  
Frankfurter Straße 135, 63067 Offenbach  
Postanschrift: 63004 (Postfach), Telefon: 069 80 62 22 90  
Telex: 4152871; Telefax: 069 80 62 24 81  
LZB: BLZ 505 000 00 Kto.-Nr.: 505 01004

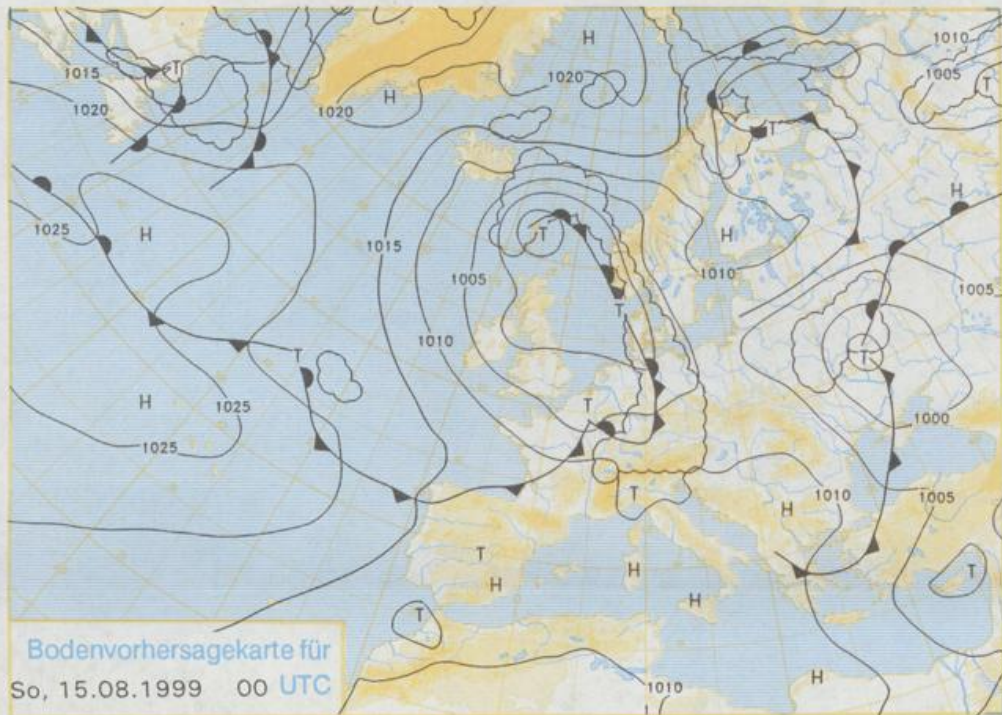
Erscheint täglich; nur Postbezug



Jahrgang 1999

Freitag, den 13. August

Nummer: 225

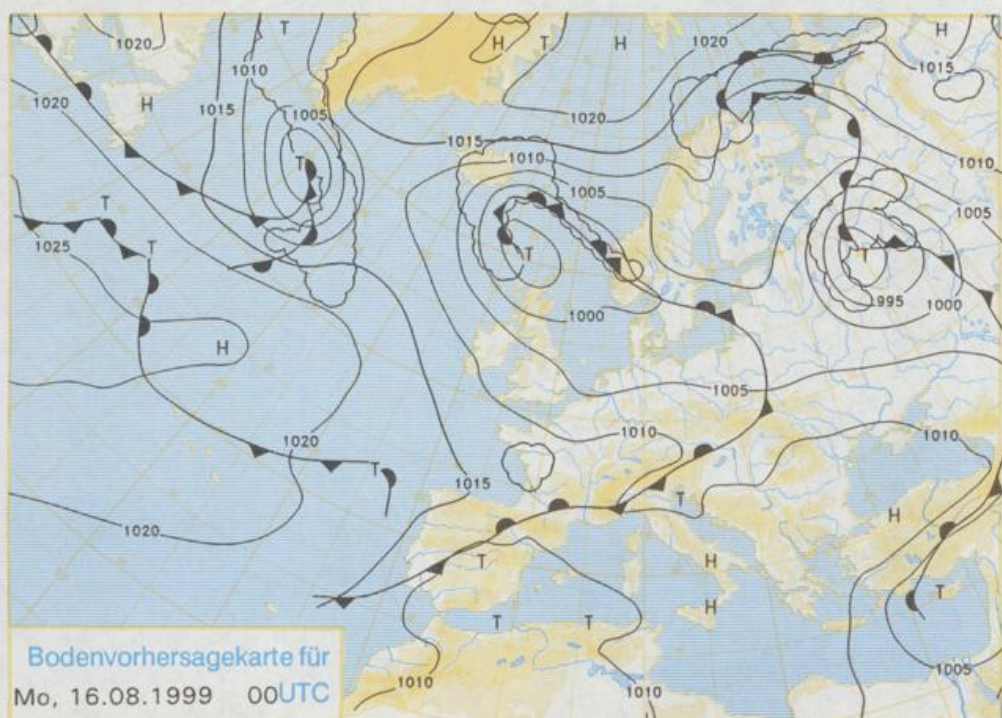


### Deutschland-Vorhersage für Sonntag, 15.08.99

Am Rande eines Tiefdrucksystems über den britischen Inseln und der Nordsee gelangt feuchte und kühle Luft nach Deutschland.

Nach Frühtemperaturen zwischen 16 und 10°C ist es zunächst wechselnd bis stark bewölkt, gelegentlich fällt etwas Regen, im Osten und in den Mittelgebirgen regnet es noch zeitweise. Im Tagesverlauf wechseln sich dann Sonne und Wolken mit einzelnen Regenschauern ab. In Küstennähe entladen sich auch kurze Gewitter. In den östlichen Mittelgebirgen läßt der Regen erst gegen Abend nach. Die Temperaturen bewegen sich zwischen 18°C an der Nordsee und 23°C in Oberbayern. In den Mittelgebirgen werden nur 11 bis 15°C erreicht. Der Wind weht schwach bis mäßig, an der Küste und im Süden auch frisch, aus West bis Südwest.

Stereographische Projektion 1 : 60 000 000 60°N

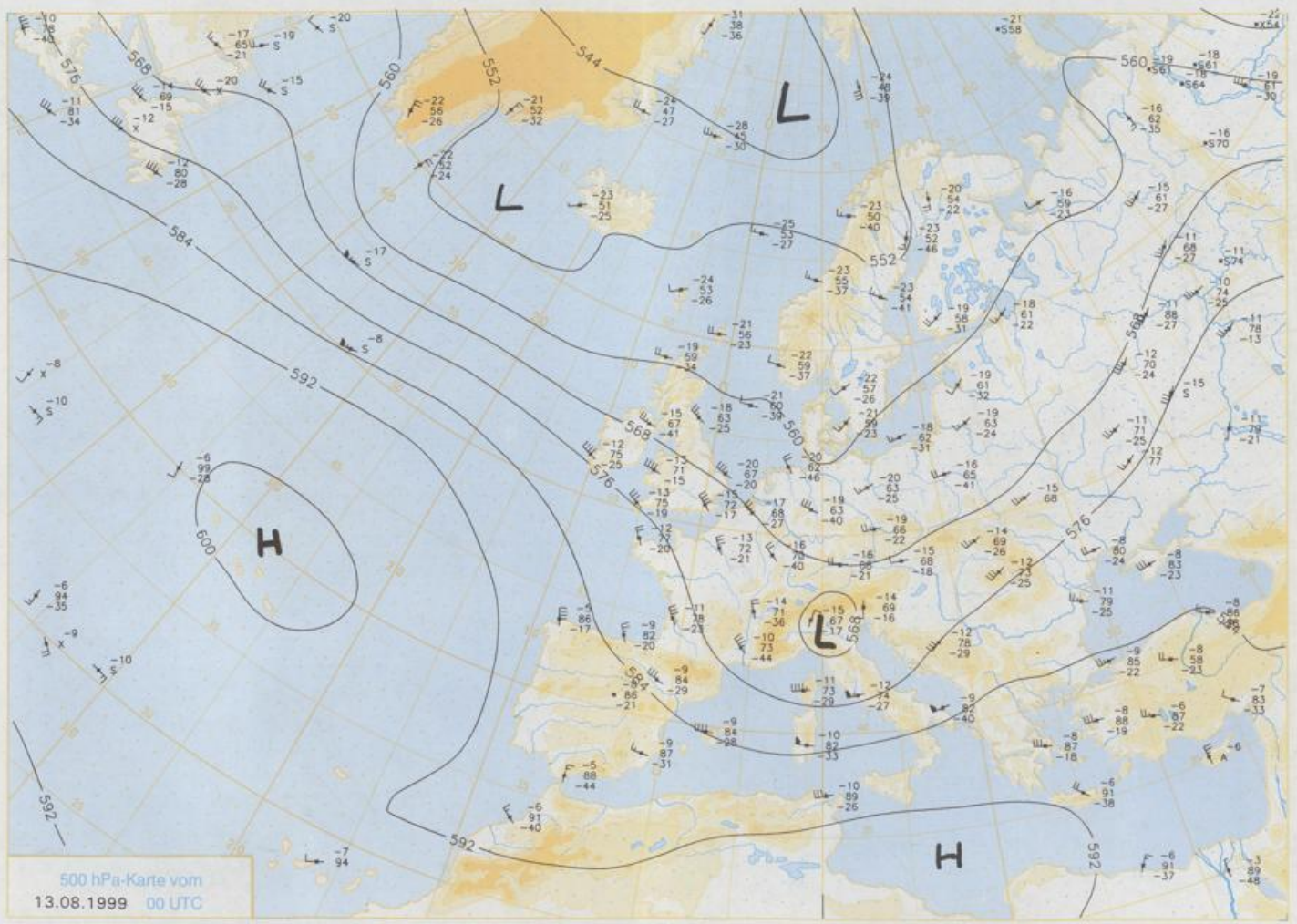


### Weitere Aussichten für Montag, 16.08.99

Von Westen her übergreifend zeitweise teils gewittriger Regen. Tageshöchsttemperaturen nur noch zwischen 17 und 22°C. Mässiger, an der Küste und auf Bergen frischer Wind, von Südwest auf West drehend.

Achtung neue Telefonnummern:

Telefon: (069) 80 62 - 42 83  
Telefax: (069) 80 62 - 41 23



Stereographische Projektion 1 : 30 000 000 60°N



Wettermeldungen von Freitag, dem 13. August 1999 06 UTC

Station	Bar.-höhe (m)	Luftdr. red.NN (hPa)	Wetter	Wind km/h	Deutschland					Sonne Vort. Std.	RR 24h mm	Schnee höhe cm	Extremwerte der Lufttemperatur				
					Temperatur (Grad C)		Temperatur (Grad C)		Temperatur (Grad C)				in der Dekade vom 11.08. bis 20.08.	Tmin Datum	Tmax Datum		
					Tau-punkt	Max Vortag	Mittel	Min	Nacht							5 cm	
Helgoland	8	1016.4	stark bew.	NW 22	15.7	8.3	18.7	15.8	14.9	13	5.9	0.1	1952	26.8	13.08.1997	11.1	15.08.1956
List / Sylt	29	1015.7	wolkg	NNW 14	14.6	6.0	17.9	15.6	13.1	11	6.4	0.0	1937	32.6	11.08.1975	9.4	14.08.1994
Leck	17	1016.1	leicht bew.	SW 4	10.8	10.0	18.2	13.6	6.7	3	7.7	.	1974	33.5	11.08.1975	3.6	11.08.1986
Husum	37	1016.1	leicht bew.	SW 7	12.6	9.4	19.2	14.0	7.9	4	7.9	.					
Schleswig	48	1016.3	leicht bew.	WSW 7	11.8	8.5	19.5	13.9	8.9	7	6.7	.	1947	32.0	11.08.1975	5.2	20.08.1949
Kiel	31	1015.8	leicht bew.	WSW 11	12.5	10.2	19.6	14.4	9.0	7	5.2	.	1940	31.7	11.08.1975	4.7	13.08.1987
Westermarckd.	9	1014.4	wolkg	WNW 32	15.2	10.9	18.8	16.9	15.1	14	7.8	.	1948	31.2	16.08.1974	6.8	13.08.1987
Arkona	42	1013.4	Gewitter	W 11	13.5	10.9	19.3	16.0	13.5	12	7.3	1	1951	31.3	16.08.1974	9.3	12.08.1979
Norderney	16	1016.8	stark bew.	W 18	15.9	7.9	17.4	16.3	15.5	14	4.8	.	1947	31.9	13.08.1953	10.4	17.08.1966
Bremerhaven	11	1016.7	wolkg	W 22	14.3	11.7	17.7	15.4	13.4	12	4.2	0.9	1949	32.1	11.08.1975	8.2	13.08.1987
Cuxhaven	12	1016.2	stark bew.	W 14	15.5	9.9	18.8	16.4	13.5	11	3.3	0.8	1946	32.4	12.08.1995	9.3	16.08.1946
Hamburg/Flugh.	15	1016.2	wolkg	SW 11	13.5	10.4	18.4	14.8	12.7	10	0.9	.	1891	34.3	20.08.1932	2.4	20.08.1949
Lübeck	15	1015.6	leicht bew.	W 7	10.9	10.2	20.4	14.8	8.5	5	3.1	0.0	1890	33.7	19.08.1893	4.1	20.08.1929
Boltenhagen	17	1015.2	leicht bew.	W 18	12.2	10.0	19.8	16.5	10.9	10	6.1	0.0	1951	32.3	16.08.1974	6.6	13.08.1987
Schwerin	68	1015.4	leicht bew.	WNW 14	12.1	9.1	19.5	16.1	10.3	8	4.3	0.0	1946	32.7	16.08.1974	5.5	20.08.1949
Warnemünde	10	1014.0	wolkg	NW 29	15.8	11.4	20.0	17.7	15.5	15	4.7	0.0	1951	33.5	16.08.1974	8.0	13.08.1987
Teterow	50	1014.7	wolkg	W 14	12.3	11.4	19.1	15.2	11.1	10	3.7	0.0	1947	34.0	16.08.1974	5.9	17.08.1977
Barth	7	1013.4	wolkg	WNW 18	15.2	13.1	19.1	16.2	14.6	14	3.3	0.0	1967	36.0	16.08.1974	6.2	13.08.1987
Greifswald	6	1013.3	wolkg	W 18	14.2	11.4	19.5	15.8	12.8	10	5.4	.	1951	32.9	16.08.1974	6.1	17.08.1964
Ueckermünde	7	1014.0	leicht bew.	WSW 18	13.7	10.7	20.3	15.4	12.1	11	2.9	.	1951	33.0	16.08.1974	5.5	19.08.1970
Emden	5	1017.1	stark bew.	W 11	13.8	12.4	18.2	13.8	11.7	6	2.9	0.3	1947	32.1	12.08.1995	5.7	11.08.1965
Oldenburg	20	1017.6	leicht bew.	W 4	9.8	8.4	17.9	14.0	9.1	8	1.8	0.7					
Bremen/Flugh.	5	1017.1	leicht bew.	SW 4	9.7	9.4	18.3	13.8	6.8	4	1.5	0.0	1890	34.7	11.08.1875	4.4	19.08.1978
Soitau	78	1017.3	leicht bew.	W 4	10.3	9.4	17.1	13.3	8.9	8	0.1	0.1	1947	33.9	11.08.1875	3.4	20.08.1949
Boizenburg	46	1016.7	wolkg	W 11	12.6	11.1	19.7	15.0	11.4	10	0.8	0.0	1951	34.6	16.08.1974	5.1	20.08.1968
Lüchow	18	1016.4	stark bew.	W 7	12.6	11.1	19.6	14.8	10.4	9	0.8	.	1955	34.5	16.08.1974	4.1	20.08.1968
Seehausen/Altm.	23	1015.7	wolkg	W 11	12.2	9.6	19.5	15.4	10.3	10	3.4	0.0					
Marnitz	85	1015.8	leicht bew.	W 14	11.7	8.5	19.3	14.8	9.8	8	5.7	0.1	1951	34.7	16.08.1974	4.0	20.08.1968
Neuruppin	39	1015.7	wolkg	WNW 11	12.1	10.4	18.9	15.4	10.9	10	5.3	0.2	1958	33.1	16.08.1974	6.0	20.08.1968
Neubrandenburg	80	1014.5	leicht bew.	W 22	12.8	10.9	18.8	15.0	11.7	11	4.2	.					
Angermünde	55	1014.5	stark bew.	W 14	13.7	10.7	20.7	15.2	13.2	11	2.2	0.0	1951	34.4	16.08.1989	5.0	13.08.1965
Lingen	26	1017.7	wolkg	S 4	10.4	10.0	18.2	14.7	9.3	9	0.1	0.0	1951	32.4	12.08.1995	5.5	17.08.1966
Münst.-Osn./Flugh.	53	1018.2	wolkg	still	9.0	8.7	18.2	14.3	7.5	5	0.7	.					
Osnabrück	97	1017.9	wolkg	still	11.2	11.2	18.1	14.2	8.8	6	1.6	0.0	1952	33.2	12.08.1995	6.3	12.08.1965
Diepholz	43	1017.7	wolkg	SSW 4	9.9	9.7	18.2	14.8	7.2	5	0.2	0.0	1952	33.6	11.08.1975	4.6	20.08.1962
Bad Salzuflen	139	1017.8	stark bew.	S 4	10.3	9.3	17.7	14.0	9.3	8	0.5	0.0	1935	33.5	13.08.1966	5.1	12.08.1965
Hannover/Flugh.	59	1017.0	leicht bew.	W 11	11.3	10.2	19.0	14.8	8.6	5	0.5	0.0	1936	36.5	20.08.1944	4.7	18.08.1949
Brunschweig	88	1017.7	leicht bew.	W 7	11.6	9.2	18.9	15.2	9.6	7	0.4	0.0	1891	36.3	19.08.1892	4.6	20.08.1949
Gardelegen	48	1016.4	wolkg	WSW 7	10.3	9.7	19.7	15.4	8.6	7	0.5	0.4	1947	35.7	16.08.1974	3.1	20.08.1949
Magdeburg	85	1017.1	leicht bew.	W 11	11.2	9.5	18.0	14.8	9.8	8		0.4	1947	35.5	16.08.1989	5.3	20.08.1949
Potsdam	100	1016.4	leicht bew.	W 11	11.4	10.8	19.8	15.5	11.3	11	4.4	0.0	1893	37.2	20.08.1943	6.0	13.08.1949
Berlin-Temp.	49	1016.0	wolkg	W 11	12.2	10.8	19.7	16.8	12.2	11	5.4	0.5	1876	36.0	20.08.1943	6.2	20.08.1949
Lindenberg	104	1015.6	stark bew.	WNW 7	12.5	11.3	19.7	15.6	12.5	12	5.0	0.2	1947	34.9	16.08.1989	6.7	20.08.1949
Manschnow	16	1014.3	Regen	W 14	14.0	10.8	20.3	14.6	12.0	10	1.2	0.0					
Düsseldorf/Flugh.	41	1018.1	wolkg	S 11	12.0	9.7	18.6	14.7	8.5	8	1.3	.	1969	34.1	12.08.1990	6.2	15.08.1994
Bocholt	24	1017.7	stark bew.	still	10.0	9.4	18.4	14.4	8.0	7	2.8	.	1947	34.0	16.08.1947	5.1	11.08.1987
Essen	161	1018.4	wolkg	S 11	11.7	10.1	18.6	14.3	9.6	8	1.9	.	1935	32.3	11.08.1998	7.3	15.08.1994
Lüdenscheid	392	1018.7	leicht bew.	W 4	6.9	6.3	16.6	12.1	6.5	4	2.9	.					
Kähler Asten	859	-	wolkg	W 11	6.7	6.0	12.9	8.8	5.0	1	2.5	.	1955	28.5	11.08.1998	3.8	18.08.1970
Bad Lippspringe	158	1018.3	wolkg	still	9.5	8.9	17.0	12.8	8.3	6	1.0	.	1951	33.3	12.08.1995	5.2	16.08.1994
Kessel	233	1018.0	wolkg	S 4	10.0	9.1	18.0	13.8	8.6	6	1.3	.	1951	34.0	11.08.1998	5.1	14.08.1960
Göttingen	171	1017.9	leicht bew.	still	10.7	9.7	18.7	14.5	8.2	7	0.7	.	1947	36.1	12.08.1998	3.2	14.08.1949
Leinefelde	356	1017.5	wolkg	W 11	11.2	9.2	16.0	13.2	9.8	8	0.7	0.0	1957	34.5	12.08.1998	4.1	12.08.1965
Braunlage	610	1017.5	leicht bew.	SSW 7	8.1	6.7	12.8	9.7	6.0	4	0.5	0.0	1936	31.4	12.08.1998	3.2	14.08.1960
Brocken	1153	-	in Wolken	NW 25	5.1	5.0	10.3	6.5	4.8	5	0.6	0.0	1951	25.9	12.08.1998	2.7	19.08.1972
Artern	166	1017.7	stark bew.	W 4	12.5	10.3	19.4	14.8	12.3	11	1.9	.	1954	36.4	12.08.1998	6.4	14.08.1965
Leipzig/Flugh.	149	1017.5	stark bew.	SW 7	12.2	10.4	18.4	15.2	12.1	10	1.0	0.0	1951	35.4	16.08.1974	7.2	16.08.1994
Wittenberg	106	1016.5	leicht bew.	WNW 7	12.4	10.7	19.0	14.8	11.7	10	0.9	0.0	1951	36.2	16.08.1989	6.2	12.08.1965
Oschatz	152	1017.1	bedeckt	WSW 7	11.9	10.4	18.6	14.5	11.0	10	1.5	.					
Dresden/Flugh.	232	1017.1	stark bew.	W 11	11.5	8.9	17.5	14.0	10.4	8	1.2	.	1917	36.8	20.08.1943	6.6	13.08.1949
Dobberlug-Kir.	100	1016.5	bedeckt	W 11	12.5	11.1	18.9	14.0	10.7	8	0.7	0.0	1951	35.4	16.08.1989	3.1	14.08.1975
Cottbus	70	1015.9	Schauer	WNW 11	13.2	9.7	20.1	15.2	11.7	10	3.9	0.0	1951	35.5	13.08.1966	6.2	19.08.1970
Görlitz	240	1015.4	leicht bew.	W 7	12.2	8.4	18.2	14.5	11.5	10	2.8	.	1951	34.0	17.08.1974	5.5	14.08.1965
Aachen	205	1018.4	leicht bew.	SSE 4	9.8	8.1	18.5	14.0	9.5	8	3.2	.	1891	36.4	18.08.1892	6.0	18.08.1896
Nürnberg-Barw.	486	1019.1	leicht bew.	still	10.0	9.5	17.0	12.5	6.3	4	5.5	.					
Köln-Bonn/Flugh.	100	1018.6	leicht bew.	ESE 4	7.5	7.5	20.2	14.0	6.2	5	3.2	.	1				