

D 7311 A  
ISSN 0938-5818  
Schutzgebühr monatlich DM 30,25  
einschließlich Versandkosten,  
Einzelpreis DM 1,25  
zuzüglich Versandkosten

Druck und Verlag: Deutscher Wetterdienst  
Frankfurter Straße 135, 63067 Offenbach  
Postanschrift: 63004 (Postfach), Telefon: (069) 80 62 - 22 83  
Telefax: 4152871, Telefax: (069) 80 62 - 24 84  
LZB: BLZ 505 000 00 Kto.-Nr.: 505 01004

Erscheint täglich; nur Postbezug

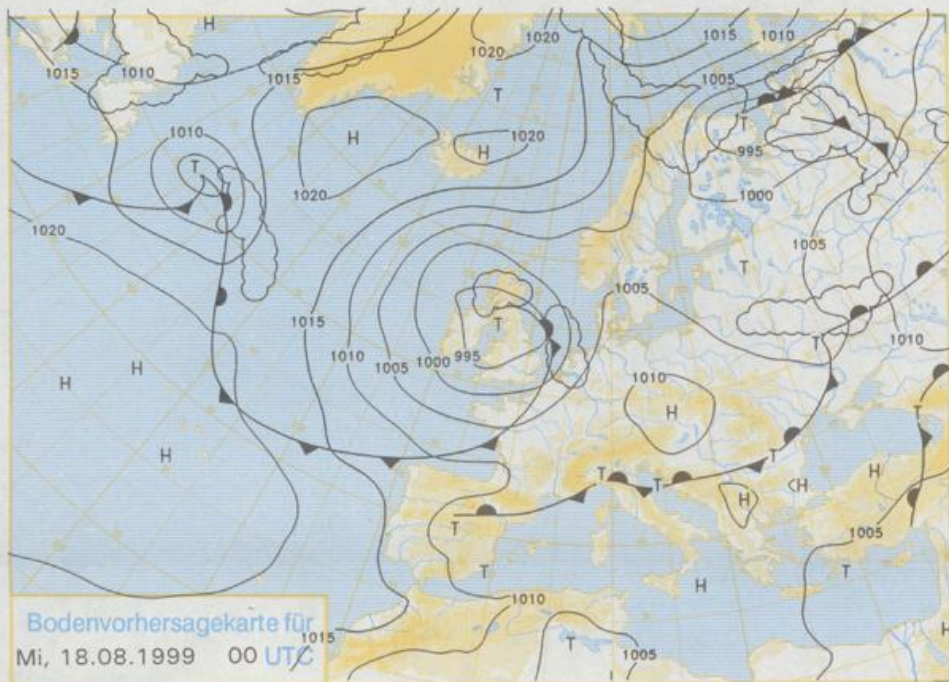
EINGEGANGEN  
18. Aug. 1999  
Erl. ....



Jahrgang 1999

Montag, den 16. August

Nummer: 228

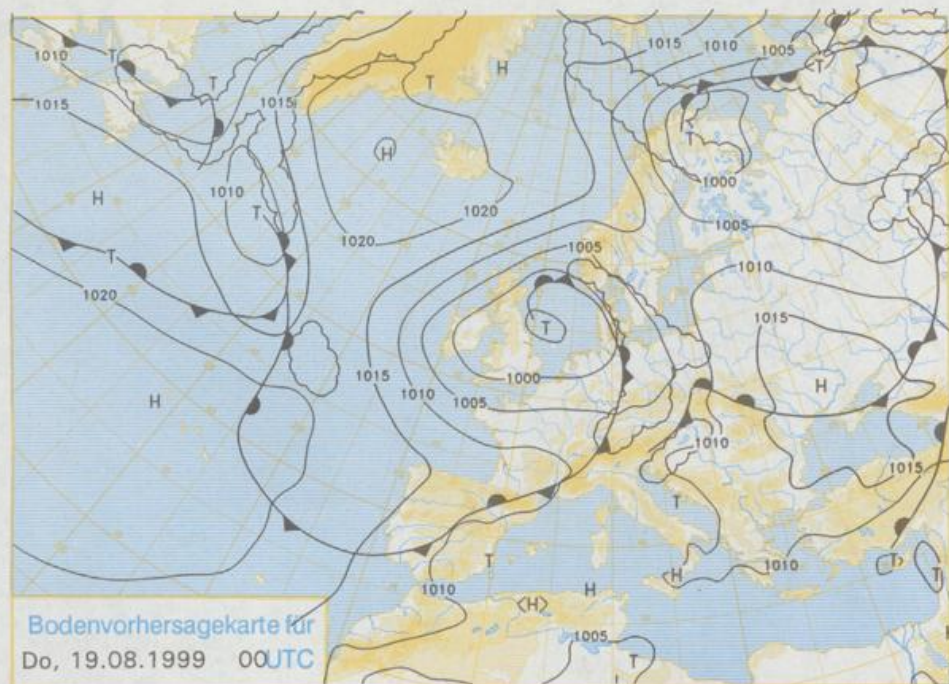


### Deutschland-Vorhersage für Mittwoch, 18.08.99

Von Westen erreicht ein Tiefausläufer Deutschland. Auf seiner Vorderseite labilisiert sich besonders über der Nordhälfte die Schichtung der Luftmasse.

Es überwiegt stärkere Bewölkung und im Westen und Nordwesten treten Schauer und einzelne Gewitter auf. In den anderen Gebieten ist es meist wolkgig, aber trocken. Nur am Alpenrand wird etwas Niederschlag erwartet. Nach Frühtemperaturen zwischen 10 und 15°C steigen die Temperaturen am Tage auf 19 bis 24°C. Der Wind ist anfangs nur schwach, frischt am Nachmittag vorübergehend auf und dreht von Süd auf Südwest bis West.

Stereographische Projektion 1 : 60 000 000 60°N

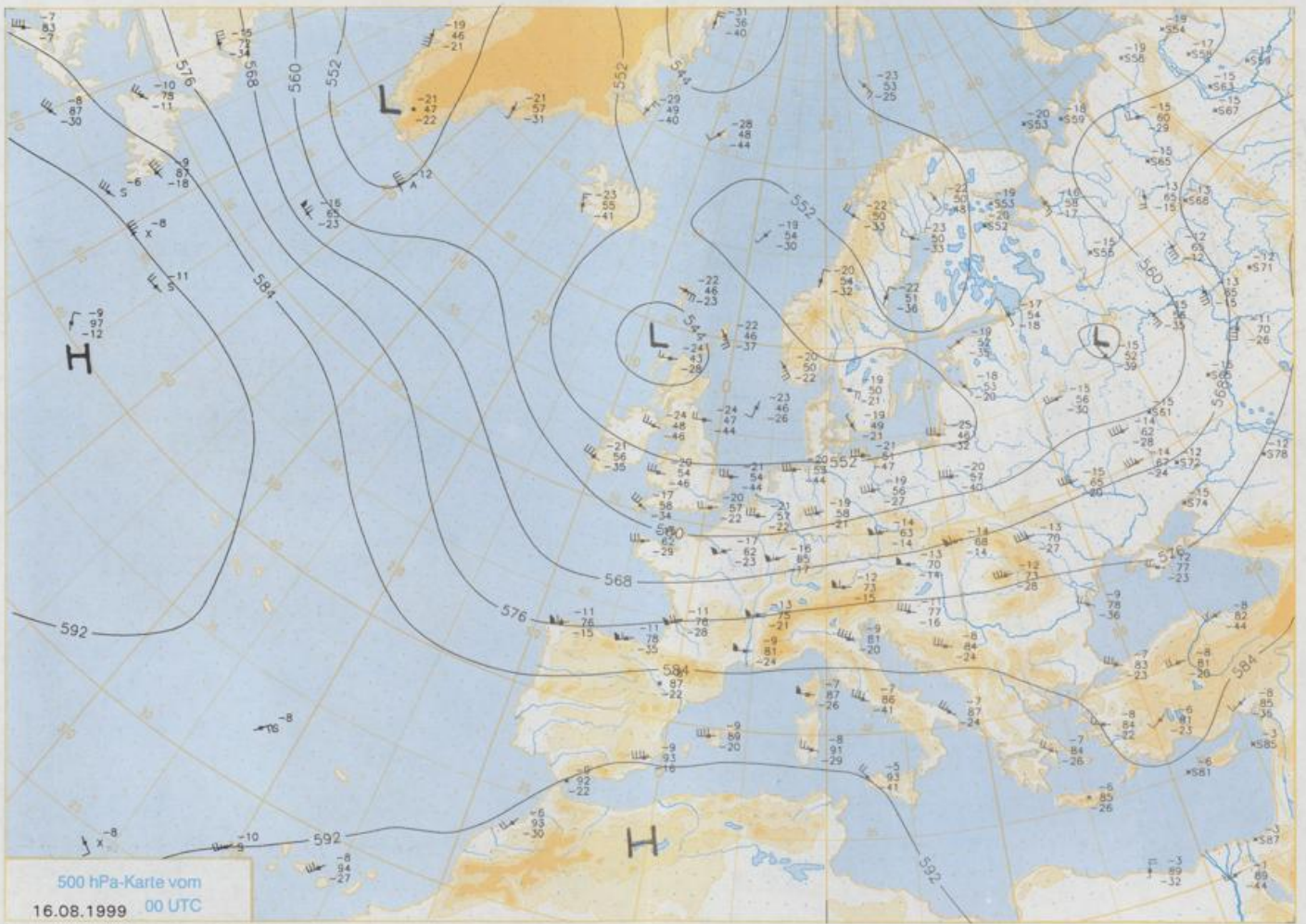


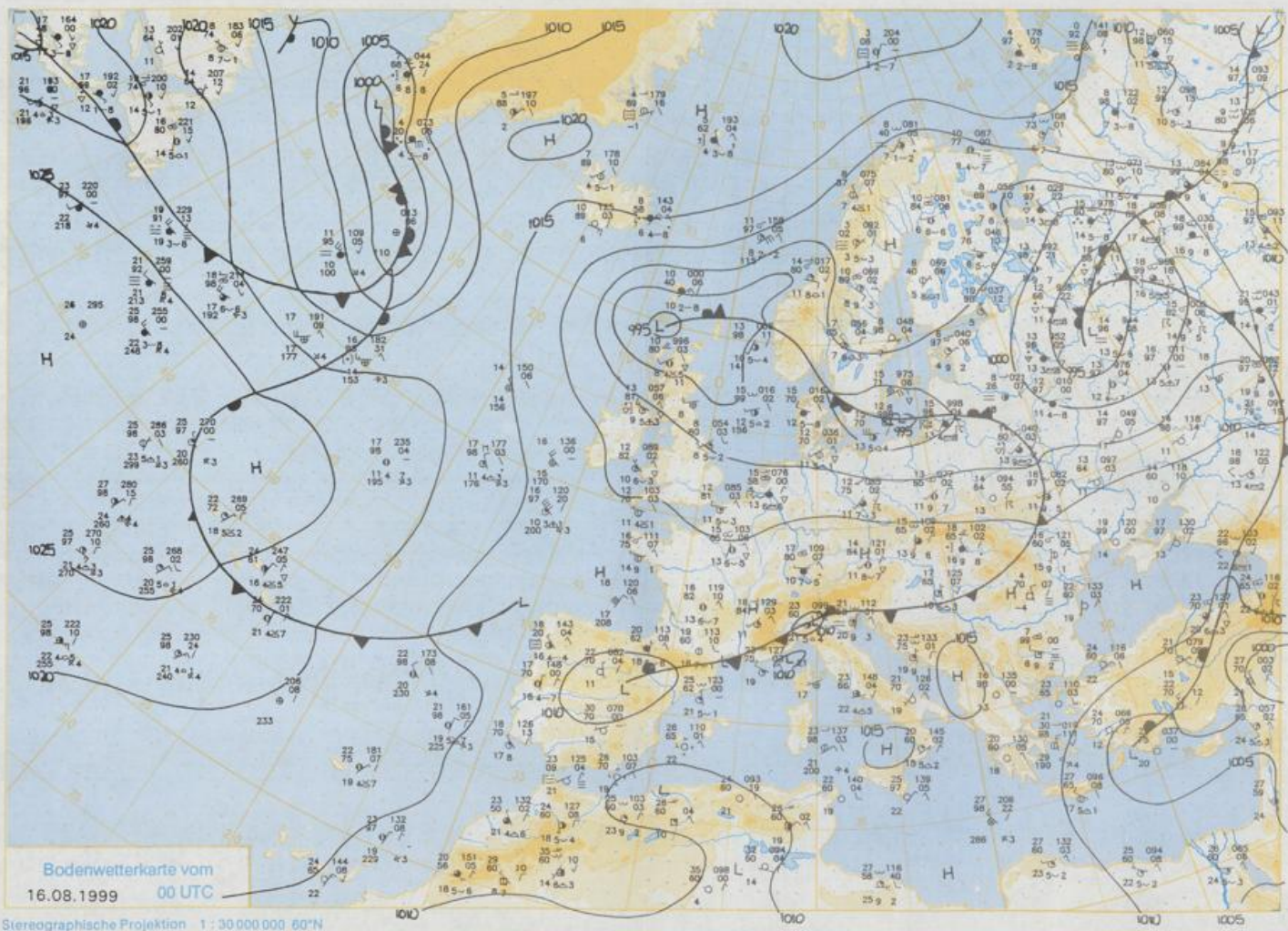
### Weitere Aussichten für Donnerstag, 19.08.99

Im Norden wechselhaft mit Schauern, sonst meist heiter, nur im Osten anfangs noch einzelne Schauer. Tageshöchsttemperaturen 20 bis 24°C.

Achtung neue Telefonnummern:

Telefon: (069) 80 62 - 42 83  
Telefax: (069) 80 62 - 41 23





Wettermeldungen von Montag, dem 16. August 1999 06 UTC

Deutschland

Station	Bar.-höhe (m)	Luftdr. red.NN (hPa)	Wetter	Wind km/h	Temperaturen (Grad C)					Sonne Vort. Std.	RR 24h mm	Schnee höhe cm	Extremwerte der Lufttemperatur in der Dekade vom 11.08. bis 20.08.					
					Luft 2 m	Tau-unkt	Max	Vortag	Mittel Min				2 m	Nacht 5 cm	Tmax	Datum	Tmin	Datum
Helgoland	8	1004.7	leicht bew.	W	29	16.8	10.6	18.4	16.3	15.6	13	8.9	3	1952	26.8	13.08.1997	11.1	15.08.1956
List / Sylt	29	1003.7	Schauer	W	25	15.5	9.1	17.6	14.6	13.9	12	3.2	13	1937	32.6	11.08.1975	9.4	14.08.1994
Leck	17	1004.3	leicht bew.	W	11	14.4	12.1	17.7	14.1	11.7	10	3.3	9	1974	33.5	11.08.1975	3.6	11.08.1986
Husum	37	1004.1	wolkig	WSW	14	14.1	10.9	17.2	14.0	12.8	10	5.6	5					
Schleswig	48	1004.6	leicht bew.	WSW	11	13.4	11.3	18.7	13.6	11.6	10	4.2	3	1947	32.0	11.08.1975	5.2	20.08.1949
Kiel	31	1004.3	leicht bew.	SW	14	14.3	13.1	18.6	14.2	11.9	11	5.5	0.9	1940	31.7	11.08.1975	4.7	13.08.1987
Westermarckd.	9	1003.4	leicht bew.	WSW	36	15.0	12.7	18.1	16.2	14.6	14	4.6	4	1948	31.2	16.08.1974	6.8	13.08.1987
Arkona	42	1001.8	wolkig	W	50	15.3	12.3	16.0	14.7	14.5	14	0.1	30	1951	31.3	16.08.1974	9.3	12.08.1979
Norderney	16	1005.6	wolkig	SW	22	15.4	11.0	18.3	14.8	14.1	13	3.7	16	1947	31.9	13.08.1953	10.4	17.08.1966
Bremerhaven	11	1006.0	leicht bew.	WSW	22	14.0	11.6	18.4	15.3	13.5	12	5.1	6	1949	32.1	11.08.1975	8.2	13.08.1987
Cuxhaven	12	1005.5	nach Gewitt	WSW	18	15.0	12.1	19.3	15.2	13.9	12	9.4	4	1946	32.4	12.08.1995	9.3	16.08.1946
Hamburg/Flugh.	15	1006.0	leicht bew.	WSW	14	13.3	10.7	20.1	15.5	12.2	10	7.8	0.0	1891	34.3	20.08.1932	2.4	20.08.1949
Lübeck	15	1005.2	leicht bew.	WSW	14	12.8	10.8	19.2	15.0	11.1	9	5.3	3	1890	33.7	19.08.1893	4.1	20.08.1929
Boltenhagen	17	1004.7	leicht bew.	WSW	29	13.1	11.2	18.7	14.0	11.8	11	5.0	8	1951	32.3	16.08.1974	6.6	13.08.1987
Schwerin	68	1005.3	leicht bew.	WSW	22	12.2	11.0	19.5	15.0	11.0	10	5.7	6	1946	32.7	16.08.1974	5.5	20.08.1949
Warnemünde	10	1003.6	leicht bew.	WSW	18	13.6	11.5	17.9	15.8	12.6	12	4.2	14	1951	33.5	16.08.1974	8.0	13.08.1987
Teterow	50	1004.8	leicht bew.	WSW	25	12.6	11.9	17.9	14.6	11.1	10	3.6	23	1947	34.0	16.08.1974	5.9	17.08.1977
Barth	7	1003.0	stark bew.	SW	14	13.2	11.6	17.1	14.5	12.8	12	2.4	39	1967	36.0	16.08.1974	6.2	13.08.1987
Greifswald	6	1003.5	leicht bew.	WSW	22	12.8	10.9	17.5	14.6	11.8	10	2.7	11	1951	32.9	16.08.1974	6.1	17.08.1964
Ueckermünde	7	1004.6	leicht bew.	WSW	25	12.8	11.3	18.9	14.7	11.6	11	2.9	5	1951	33.0	16.08.1974	5.5	19.08.1970
Emden	5	1006.1	leicht bew.	SW	11	13.3	13.2	19.0	15.1	12.7	11	6.8	2	1947	32.1	12.08.1995	5.7	11.08.1965
Oldenburg	20	1007.1	leicht bew.	SW	7	11.6	10.5	19.5	14.8	11.2	11	6.7	2					
Bremen/Flugh.	5	1006.8	leicht bew.	SW	11	12.0	11.7	21.0	13.8	10.5	9	7.9	2	1890	34.7	11.08.1975	4.4	19.08.1978
Soi tau	78	1007.3	wolkenlos	SW	7	11.2	10.3	20.1	14.9	10.3	9	4.7	0.9	1947	33.9	11.08.1975	3.4	20.08.1949
Boizenburg	46	1006.6	leicht bew.	WSW	18	12.2	10.7	20.0	15.2	11.1	10	6.9	1	1951	34.6	16.08.1974	5.1	20.08.1968
Lüchow	18	1007.1	leicht bew.	WSW	14	12.6	11.2	20.0	14.2	11.4	10	4.1	2	1955	34.5	16.08.1974	4.1	20.08.1968
Seehausen/Altm.	23	1006.7	leicht bew.	WSW	18	12.7	10.4	20.6	15.6	11.3	10	4.7	0.0					
Marnitz	85	1006.3	wolkenlos	WSW	18	12.2	10.2	20.2	14.9	11.3	10	5.7	7	1951	34.7	16.08.1974	4.0	20.08.1968
Neuruppin	39	1006.9	leicht bew.	WSW	11	12.7	11.3	19.9	14.9	11.2	10	5.0	7	1958	33.1	16.08.1974	6.0	20.08.1968
Neubrandenburg	80	1005.1	leicht bew.	WSW	29	12.7	11.7	18.7	14.4	11.3	10	4.7	4					
Angermünde	55	1006.0	leicht bew.	WSW	29	13.5	10.9	20.5	16.1	11.8	10	5.3	0.9	1951	34.4	16.08.1989	5.0	13.08.1965
Lingen	26	1007.2	wolkig	SSW	7	12.2	11.8	19.7	15.0	10.9	10	6.9	4	1951	32.2	12.08.1995	5.5	17.08.1966
Münst.-Osn./Flugh.	53	1007.9	wolkig	SW	11	13.0	11.7	19.8	15.6	12.7	11	7.5	0.2					
Osnabrück	97	1007.7	wolkig	SW	14	13.0	12.5	19.3	15.0	12.3	11	6.2	0.4	1952	33.2	12.08.1995	6.3	12.08.1965
Diepholz	43	1007.5	leicht bew.	SSW	4	10.6	10.6	20.8	14.8	9.2	7	6.0	0.6	1952	33.6	11.08.1975	4.6	20.08.1962
Bad Salzuflen	139	1008.2	stark bew.	SSW	7	12.6	11.4	19.2	14.3	11.8	10	4.7	0.7	1935	33.5	13.08.1966	5.1	12.08.1965
Hannover/Flugh.	59	1007.5	leicht bew.	SSW	11	13.0	10.8	20.7	15.7	11.6	9	5.7	4	1936	36.5	20.08.1944	4.7	18.08.1949
Braunschweig	88	1008.3	leicht bew.	SW	14	12.9	10.5	20.0	15.6	11.5	9	5.6	0.0	1891	36.3	19.08.1892	4.6	20.08.1949
Gardelegen	48	1007.4	leicht bew.	WSW	11	12.8	11.2	21.2	15.2	10.3	9	4.8	3	1947	35.7	16.08.1974	3.1	20.08.1949
Magdeburg	85	1008.5	leicht bew.	SW	11	13.2	10.4	20.8	15.8	12.1	11	6.9	0.1	1947	35.5	16.08.1989	5.3	20.08.1949
Potsdam	100	1008.0	leicht bew.	WSW	18	13.0	11.1	21.6	15.8	11.8	10	6.1	0.4	1893	37.2	20.08.1943	6.0	13.08.1949
Berlin-Temp.	49	1007.8	leicht bew.	WSW	14	13.2	10.9	21.8	16.6	12.2	11	5.7	0.1	1876	36.0	20.08.1943	6.2	20.08.1949
Lindenberg	104	1008.0	leicht bew.	WSW	14	12.4	10.8	21.8	15.8	11.0	10	6.3	0.0	1947	34.9	16.08.1989	6.7	20.08.1949
Manschnow	16	1006.6	wolkig	SW	22	13.0	11.2	21.8	16.1	11.4	10	5.4	0.7					
Düsseldorf/Flugh.	41	1009.1	leicht bew.	SSW	18	14.1	12.2	21.0	15.7	12.6	11	4.5	4	1969	34.1	12.08.1990	6.2	15.08.1994
Bocholt	24	1007.9	wolkig	SW	7	13.1	11.7	19.1	15.0	12.6	11	8.1	3	1947	34.0	16.08.1947	5.1	11.08.1987
Essen	161	1009.2	wolkig	SSW	11	12.6	11.9	20.1	14.6	12.1	11	3.4	17	1935	32.3	11.08.1998	7.3	15.08.1994
Lüdenscheid	392	1009.0	stark bew.	SW	11	11.6	11.1	18.6	12.3	11.2	11	3.7	14					
Kahler Asten	859	-	in Wolken	WSW	18	8.9	8.9	14.4	9.9	8.4	8	2.7	9	1955	28.5	11.08.1998	3.8	18.08.1970
Bad Lippspringe	158	1009.0	leicht bew.	S	4	12.5	11.2	18.9	13.8	11.4	9	2.7	2	1951	33.3	12.08.1995	5.2	16.08.1994
Kassel	233	1009.1	wolkig	S	11	12.6	11.9	19.6	14.8	12.0	11	5.0	3	1947	34.0	11.08.1998	5.1	14.08.1960
Göttingen	171	1009.0	wolkig	SSW	7	13.6	12.1	20.5	15.1	11.5	10	3.0	0.9	1951	36.1	12.08.1998	3.2	14.08.1949
Leinefelde	356	1009.2	wolkig	WSW	11	12.6	11.5	19.3	13.8	11.4	10	6.9	2	1957	34.5	12.08.1998	4.1	12.08.1965
Braunlage	610	1009.0	wolkig	WSW	14	11.2	9.3	14.3	9.8	8.0	8	3.8	3	1936	31.4	12.08.1998	3.2	14.08.1960
Brocken	1153	-	in Wolken	W	43	6.1	6.0	9.7	7.2	6.0	6	2.9	5	1951	25.9	12.08.1998	2.7	19.08.1972
Artern	166	1009.7	wolkig	SW	14	13.5	13.5	20.6	15.7	12.9	11	6.0	0.2	1954	36.4	12.08.1995	6.4	14.08.1965
Leipzig/Flugh.	149	1009.5	stark bew.	SW	18	13.6	12.3	21.9	16.4	13.2	12	7.5	5	1951	35.4	16.08.1974	7.2	16.08.1994
Wittenberg	106	1008.6	leicht bew.	SW	11	13.5	12.2	22.2	16.2	11.6	11	6.9	2	1951	36.2	16.08.1989	6.2	12.08.1965
Schätz	152	1009.4	Regen	SW	11	13.4	12.0	21.8	17.7	12.9	12	8.9	0.1					
Dresden/Flugh.	232	1009.7	stark bew.	SW	14	14.2	10.7	21.7	17.5	13.9	12	7.1	0.1	1917	36.8	20.08.1943	6.6	13.08.1949
Doberslug-Kir.	100	1009.0	stark bew.	SW	11	13.5	12.6	22.2	17.4	12.7	11	7.2	0.5	1951	35.4	16.08.1989	3.1	14.08.1975
Cottbus	70	1008.7	wolkig	WSW	14	14.2	11.2	22.5	16.7	13.1	11	6.3	1	1951	35.5	13.08.1966	6.2	19.08.1970
Görlitz	240	1009.0	wolkig	SSW	18	13.8	10.3	21.5	17.2	12.8	12	7.5	0.5	1951	34.0	17.08.1974	5.	