

D 7311 A
ISSN 0936-5818

Schutzgebühr monatlich DM 30,25
einschließlich Versandkosten,
Einzelpreis DM 1,25
zuzüglich Versandkosten

Druck und Verlag: Deutscher Wetterdienst
Frankfurter Straße 135, 63067 Offenbach
Postanschrift: 63004 (Postfach), Telefon: (069) 80 62 - 22 83
Telex: 4152871, Telefax: (069) 80 62 - 41 23
LZB: BLZ 505 000 00 Kto.-Nr.: 505 01004

Erscheint täglich; nur Postbezug

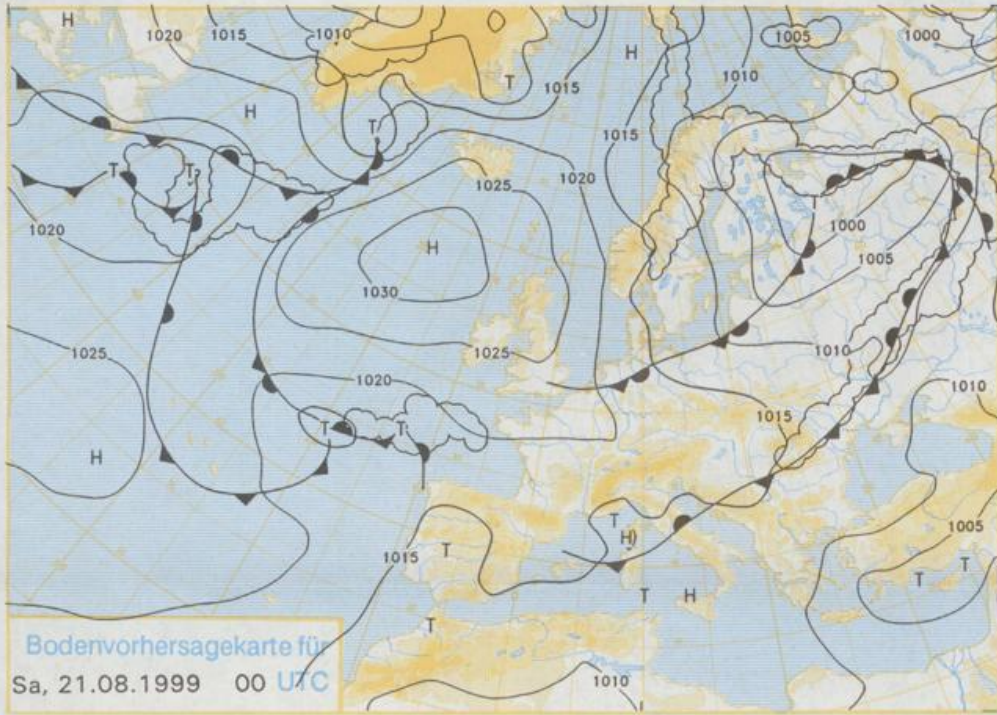
EIN 1
20. Aug. 1999
Eri.



Jahrgang 1999

Donnerstag, den 19. August

Nummer: 231



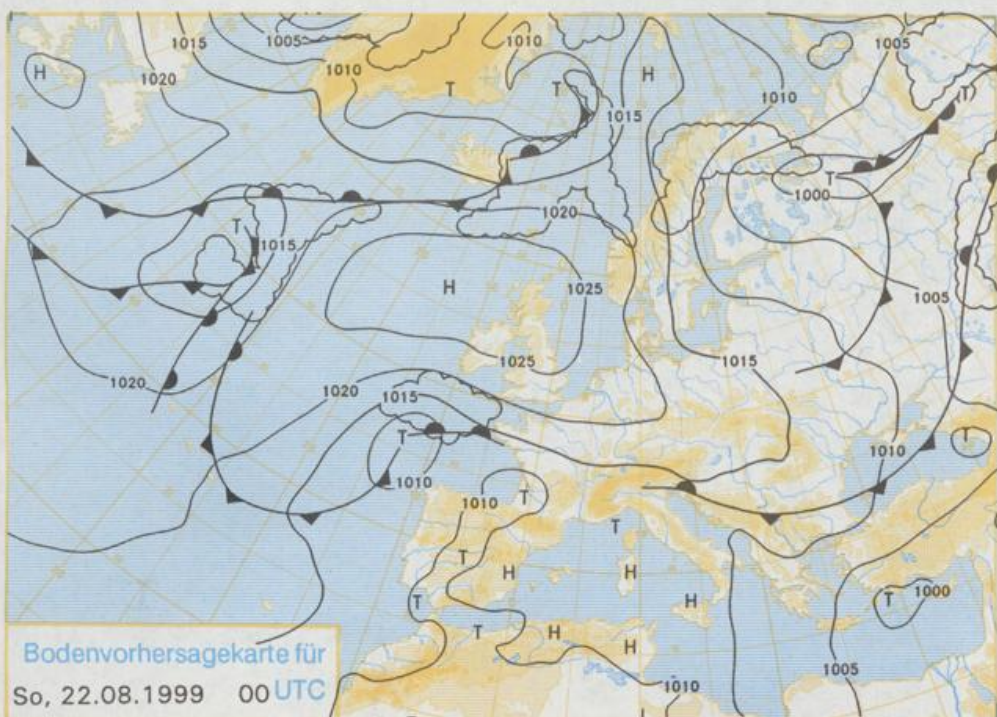
Deutschland-Vorhersage für Samstag, den 21.08.99

Hoher Druck hat sich von Nordwesten her nach Mitteleuropa vorgeschoben. Die Okklusion eines Tiefs über Nordrussland liegt über dem Norden Deutschlands und kommt unter Abschwächung südostwärts voran. Hinter ihr wird weiterhin sehr kühle Luft nach Deutschland geführt. Nach nächtlichen Tiefstwerten zwischen 10 und 16°C ist es wolkig, zeit- und gebietsweise sowie besonders im Nordstau der Berge auch stärker bewölkt und es kommt gelegentlich in der Mitte Deutschlands in der ersten Tageshälfte zu etwas Regen. Im Alpenraum sind noch vereinzelt Schauer oder Gewitter möglich. Die Tageshöchsttemperaturen liegen um 18°C. Im Süden können bis 24°C erreicht werden. Der vorherrschend nordwestliche Wind ist schwach bis mässig, im Küstenbereich auch frisch.

Weitere Aussichten für Sonntag, den 22.08.99

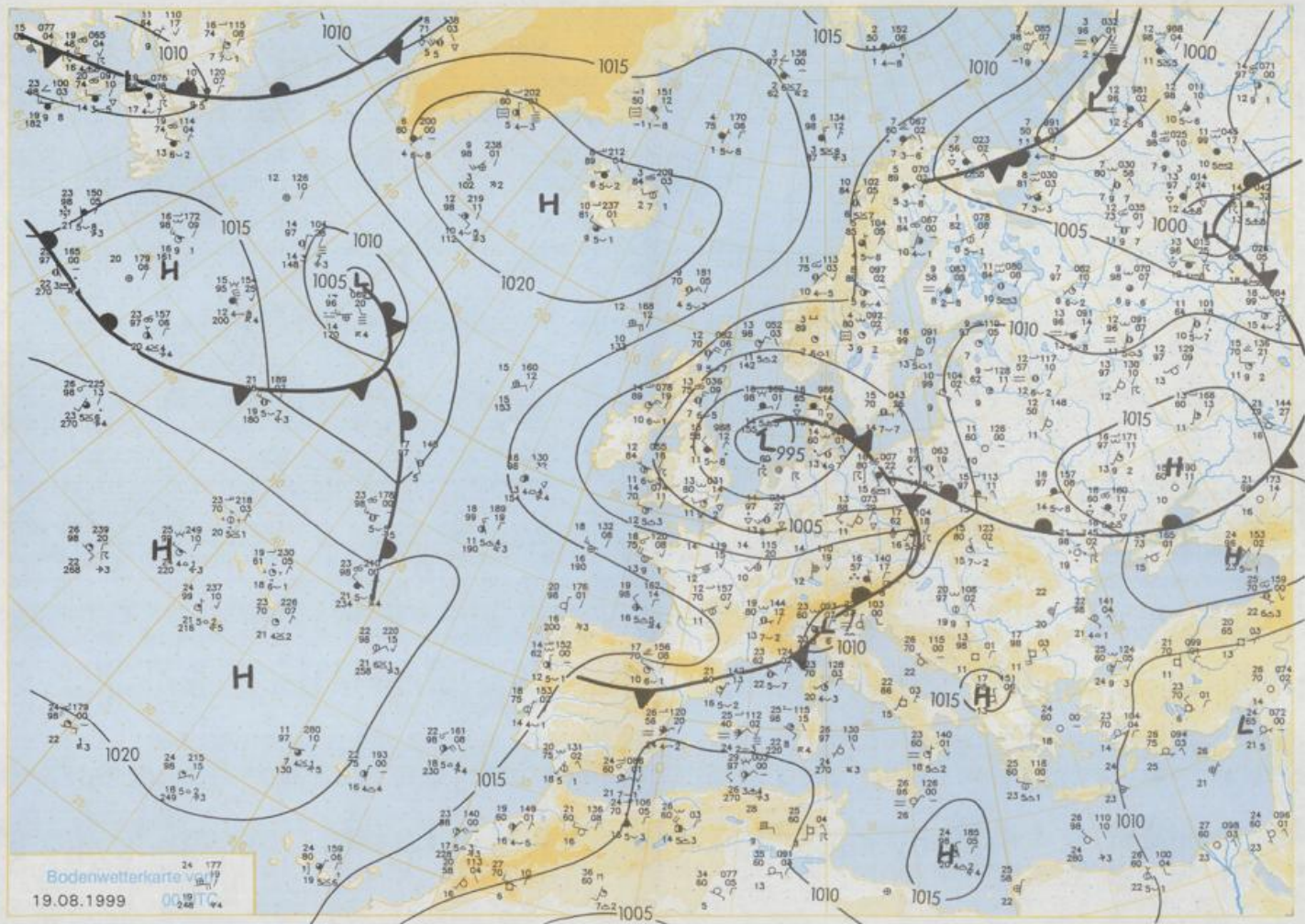
Nach gebietsweise morgendlichem Dunst oder Nebel freundlich und nur mässig warm.

Stereographische Projektion 1 : 60 000 000 60°N



Achtung neue Telefonnummern:

Telefon: (069) 80 62 - 42 83
Telefax: (069) 80 62 - 41 23



Stereographische Projektion 1 : 30 000 000, 65°N

Wettermeldungen von Donnerstag, dem 19. August 1999 06 UTC

Station	Bar.-höhe (m)	Luftdr. red.NN (hPa)	Wetter	Wind km/h	Temperaturen (Grad C)					Sonne Vort. Std.	RR 24h mm	Schnee höhe cm	Extremwerte der Lufttemperatur in der Dekade vom 11.08. bis 20.08.					
					Luft 2 m	Taufpunkt	Max Vortag	Mittel 2 m	Min 5 cm				Nach 2 m	Nach 5 cm	Tmax Datum	Tmin Datum	Datum	
																		17.0
Helgoland	8	998.0	Schauer	SSW	43	15.1	13.0	17.7	16.6	14.3	14	0.1	13	1952	26.8	11.08.1997	11.1	15.08.1956
List / Sylt	29	997.3	bedeckt	SW	32	15.6	11.1	17.0	14.7	13.4	12	2.7	16	1937	32.6	11.08.1975	9.4	14.08.1994
Leck	17	998.6	stark bew.	SSW	18	14.4	13.2	17.8	14.3	12.7	11	2.8	5	1974	33.5	11.08.1975	3.6	11.08.1986
Husum	37	998.9	stark bew.	SSW	18	13.9	12.3	18.2	13.9	12.3	10	1.8	6					
Schleswig	48	1000.1	stark bew.	SSW	18	12.0	11.1	18.7	14.6	11.6	11	2.3	2	1947	32.0	11.08.1975	5.2	20.08.1949
Kiel	31	1000.0	wolkig	SSW	18	12.6	11.6	19.8	15.4	11.3	11	3.3	4	1940	31.7	11.08.1975	4.7	13.08.1987
Westermarckd.	9	1000.1	stark bew.	SW	29	13.6	11.4	20.9	15.7	13.3	13	5.8	5	1948	31.2	16.08.1974	6.8	13.08.1987
Arkona	42	1001.4	wolkig	SW	36	13.0	11.4	19.2	17.1	12.5	12	8.5	3	1951	31.3	16.08.1974	9.3	12.08.1979
Norderney	16	999.0	stark bew.	SW	36	14.8	13.1	18.5	14.3	12.7	12	1.6	6	1947	31.9	13.08.1953	10.4	17.08.1966
Bremerhaven	11	1000.4	stark bew.	SW	29	14.0	13.2	20.4	15.4	12.1	11	3.2	8	1949	32.1	11.08.1975	8.2	13.08.1987
Cuxhaven	12	999.9	Schauer	SSW	22	13.4	12.2	20.4	15.5	11.9	11	2.4	2	1946	32.4	12.08.1995	9.3	16.08.1946
Hamburg/Flugh.	15	1001.5	stark bew.	SW	22	12.8	11.3	21.8	16.4	11.7	10	3.4	10	1891	34.3	20.08.1932	2.4	20.08.1949
Lübeck	15	1001.1	stark bew.	SSW	18	12.3	11.3	22.9	16.5	11.6	11	3.8	8	1890	33.7	19.08.1893	4.1	20.08.1929
Boltenhagen	17	1001.2	stark bew.	SSW	18	12.1	11.0	20.8	15.9	11.8	11	4.0	10	1951	32.3	16.08.1974	6.6	13.08.1987
Schwerin	68	1001.6	stark bew.	SSW	14	12.2	12.2	21.9	16.5	11.3	11	6.2	8	1946	32.7	16.08.1974	5.5	20.08.1949
Warnemünde	10	1000.9	stark bew.	SSW	14	12.8	11.0	22.0	16.2	12.3	11	6.5	4	1951	33.5	16.08.1974	8.0	13.08.1987
Teterow	50	1002.1	X	S	25	12.5	12.5	23.4	16.3	11.7	11	5.7	3	1947	34.0	16.08.1974	5.9	17.08.1977
Barth	7	1001.1	Regen	SSW	11	13.3	11.3	22.1	16.8	12.2	11	7.0	1	1967	36.0	16.08.1974	6.2	13.08.1987
Greifswald	6	1002.0	wolkig	SSW	14	13.4	11.5	22.6	17.5	12.3	12	6.1	5	1951	32.9	16.08.1974	6.1	17.08.1964
Ueckermünde	7	1003.7	wolkig	SSW	22	13.3	12.9	23.3	17.6	12.7	12	9.3	6	1951	33.0	16.08.1974	5.5	19.08.1970
Emden	5	1000.1	bedeckt	SW	22	14.0	14.0	17.2	13.7	12.0	11	0.9	17	1947	32.1	12.08.1995	5.7	11.08.1965
Oldenburg	20	1001.5	stark bew.	SW	18	13.9	12.8	20.4	14.6	11.8	12	3.2	6					
Bremen/Flugh.	5	1001.8	Regen	SW	22	13.9	13.6	20.9	14.2	11.6	11	2.8	12	1890	34.7	11.08.1975	4.4	19.08.1978
Sothau	78	1002.5	stark bew.	SW	11	13.0	12.5	20.6	15.0	11.3	11	3.7	21	1947	33.9	11.08.1975	3.4	20.08.1949
Boizenburg	46	1002.4	stark bew.	SW	14	12.0	12.0	21.3	14.9	11.5	11	4.0	10	1951	34.6	16.08.1974	5.1	20.08.1968
Lüchow	18	1003.2	stark bew.	SW	18	13.7	12.8	21.9	16.2	12.0	11	5.9	5	1955	34.5	16.08.1974	4.1	20.08.1968
Seehausen/Altm.	23	1002.9	stark bew.	SSW	18	14.5	10.7	22.6	17.3	12.5	11	6.4	1					
Marnitz	85	1002.6	stark bew.	SSW	18	13.2	11.4	21.9	17.2	12.0	10	6.5	1	1951	34.7	16.08.1974	4.0	20.08.1968
Neuruppin	39	1004.1	wolkig	SSW	22	14.3	12.5	22.3	18.0	12.6	11	8.4	2	1958	33.1	16.08.1974	6.0	20.08.1968
Neubrandenburg	80	1003.0	stark bew.	SSW	25	12.9	11.9	22.9	17.5	12.1	11	9.1	4					
Angermünde	55	1004.6	stark bew.	S	18	13.8	12.3	23.2	16.8	12.8	12	9.2	5	1951	34.4	16.08.1989	5.0	13.08.1965
Lingen	26	1002.5	stark bew.	SSW	14	14.2	13.7	21.2	14.4	11.9	11	4.3	8	1951	32.4	12.08.1995	5.5	17.08.1966
Münst.-Osn./Flugh.	53	1003.9	stark bew.	SW	25	14.8	11.9	19.7	13.6	12.2	11	2.3	18					
Osnabrück	97	1003.7	stark bew.	SW	22	14.3	13.0	20.5	14.5	12.0	11	2.3	9	1952	33.2	12.08.1995	6.3	12.08.1965
Diepholz	43	1003.0	stark bew.	SW	25	14.3	13.4	20.7	14.6	11.5	10	2.2	8	1952	33.6	11.08.1975	4.6	20.08.1962
Bad Salzuflen	139	1004.4	bedeckt	SW	18	13.6	11.8	21.3	14.0	11.8	10	3.2	6	1935	33.5	13.08.1966	5.1	12.08.1965
Hannover/Flugh.	59	1003.2	stark bew.	SW	22	14.5	12.0	20.9	15.0	12.2	10	3.9	7	1936	36.5	20.08.1944	4.7	18.08.1949
Braunschweig	88	1004.4	stark bew.	SW	18	14.4	11.3	21.5	15.4	12.4	11	4.5	2	1891	36.3	19.08.1892	4.6	20.08.1949
Gardelegen	48	1003.8	stark bew.	SSW	22	14.3	11.4	22.5	16.7	12.1	11	6.3	5	1947	35.7	16.08.1974	3.1	20.08.1949
Magdeburg	85	1005.4	wolkig	S	14	14.7	11.1	22.4	16.2	12.5	11	6.8	6	1947	35.5	16.08.1989	5.3	20.08.1949
Potsdam	100	1005.7	wolkig	SSW	25	14.1	11.7	24.0	17.8	12.2	11	8.8	1	1893	37.2	20.08.1943	6.0	13.08.1949
Berlin-Temp.	49	1006.0	leicht bew.	SSW	29	14.8	11.9	24.8	18.4	12.4	12	8.8	3	1876	36.0	20.08.1943	6.2	20.08.1949
Lindenberg	104	1007.0	leicht bew.	SSW	22	13.9	12.0	24.4	17.8	12.2	11	8.2	6	1947	34.9	16.08.1989	6.7	20.08.1949
Manschnow	16	1005.9	leicht bew.	SSW	18	14.1	12.0	25.4	18.6	12.6	11	8.9	2					
Düsseldorf/Flugh.	41	1006.6	stark bew.	SW	29	15.0	11.1	21.3	15.7	13.4	12	4.1	11	1869	34.1	12.08.1990	6.2	15.08.1994
Bocholt	24	1004.6	stark bew.	SW	25	14.4	11.7	21.4	15.2	12.6	12	4.6	8	1947	34.0	16.08.1947	5.1	11.08.1987
Essen	161	1006.4	stark bew.	SW	29	14.5	11.1	19.7	14.1	12.1	11	3.8	13	1935	32.3	11.08.1998	7.3	15.08.1994
Lüdenscheid	392	1006.8	stark bew.	WSW	18	12.0	10.5	19.3	13.0	10.7	9	3.3	9					
Kahler Asten	859	-	stark bew.	SW	43	8.6	8.6	14.2	9.6	7.8	7	1.3	11	1955	28.5	11.08.1998	3.8	18.08.1970
Bad Lippspringe	158	1005.7	stark bew.	SW	22	14.0	10.8	21.0	13.6	11.6	10	2.3	7	1951	33.3	12.08.1995	5.2	16.08.1994
Kassel	233	1007.1	stark bew.	S	18	13.4	9.6	20.9	14.2	11.8	11	1.5	22	1951	34.0	11.08.1998	5.1	14.08.1960
Göttingen	171	1006.5	wolkig	SSW	25	14.3	10.3	21.2	15.1	12.1	10	3.7	11	1947	36.1	12.08.1998	3.2	14.08.1949
Leinefelde	356	1006.8	wolkig	SW	29	13.2	9.3	20.9	14.2	11.7	10	5.0	2	1857	34.5	12.08.1998	4.1	12.08.1965
Braunlage	610	1006.3	Schauer	SW	29	10.4	9.7	16.0	10.9	8.5	9	4.4	19	1936	31.4	12.08.1998	3.2	14.08.1960
Brocken	1153	-	in Wolken	WSW	86	6.9	6.8	11.6	8.3	5.8	6	3.6	14	1951	25.9	12.08.1998	2.7	19.08.1972
Artern	166	1007.1	stark bew.	SW	36	15.5	9.7	22.9	16.7	12.6	11	5.3	1	1954	36.4	12.08.1998	6.4	14.08.1965
Leipzig/Flugh.	149	1008.1	wolkig	SSW	25	15.2	11.8	23.7	17.3	12.2	10	6.1	11	1951	35.4	16.08.1974	7.2	16.08.1994
Wittenberg	106	1006.7	leicht bew.	SSW	25	15.2	12.1	24.8	17.3	13.1	12	7.0	2	1951	36.2	16.08.1989	6.2	12.08.1965
Oschatz	152	1008.6	leicht bew.	SW	25	15.9	12.3	24.1	17.6	13.2	12	7.8	3					
Dresden/Flugh.	232	1009.5	leicht bew.	SSW	22	16.0	11.1	24.4	18.4	14.0	12	8.0	0.1					
Doberlug-Kir.	100	1007.7	leicht bew.	SW	22	16.2	13.6	24.5	17.5	13.1	11	7.7	0.6	1917	36.8	20.08.1943	6.6	13.08.1949
Cottbus	70	1008.0	leicht bew.	SW	22	16.7	11.7	24.6	18.0	13.9	12	8.2	2	1951	35.4	16.08.1989	3.1	14.08.1975
Görlitz	240	1009.2	leicht bew.	SW	29	14.8	11.9	23.4	18.1	14.0	12	7.4	2	1951	3			