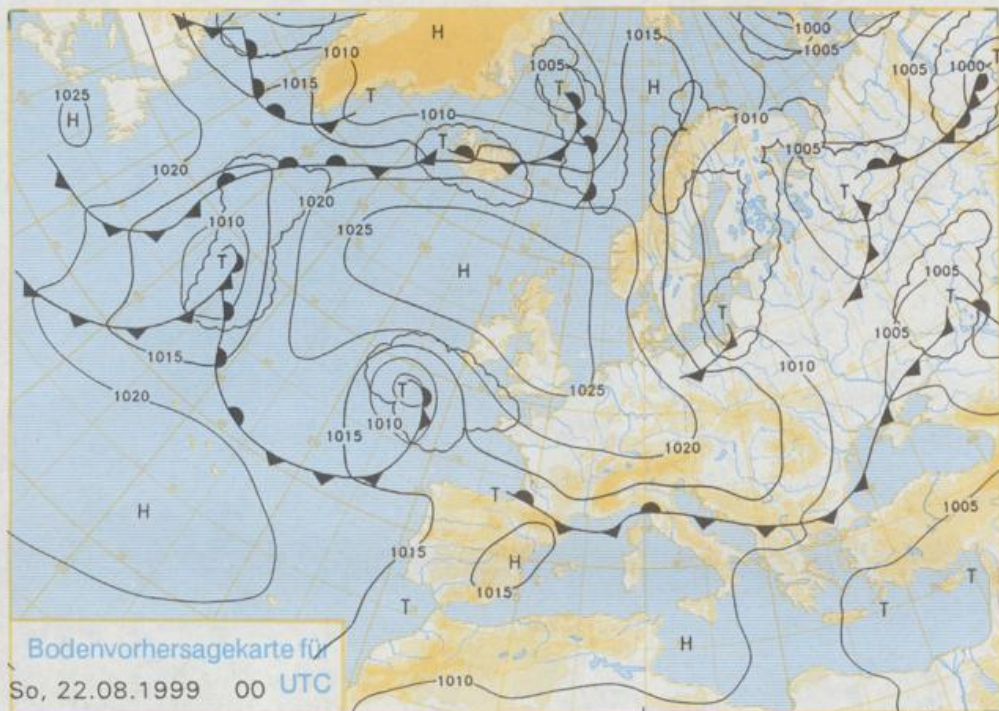


D 7311 A
ISSN 0936-5818
Schutzgebühr monatlich DM 30,25
einschließlich Versandkosten,
Einzelpreis DM 1,25
zuzüglich Versandkosten

Druck und Verlag: Deutscher Wetterdienst
Frankfurter Straße 135, 63067 Offenbach
Postanschrift: 63004 (Postfach), Telefon: ~~(069) 80 62 22 00~~
Telefax: ~~(069) 80 62 24 84~~
LZB: BLZ 505 000 00 Kto.-Nr.: 505 01004

Erscheint täglich; nur Postbezug

EINGEGANGEN
22. Aug. 1999
Erl.



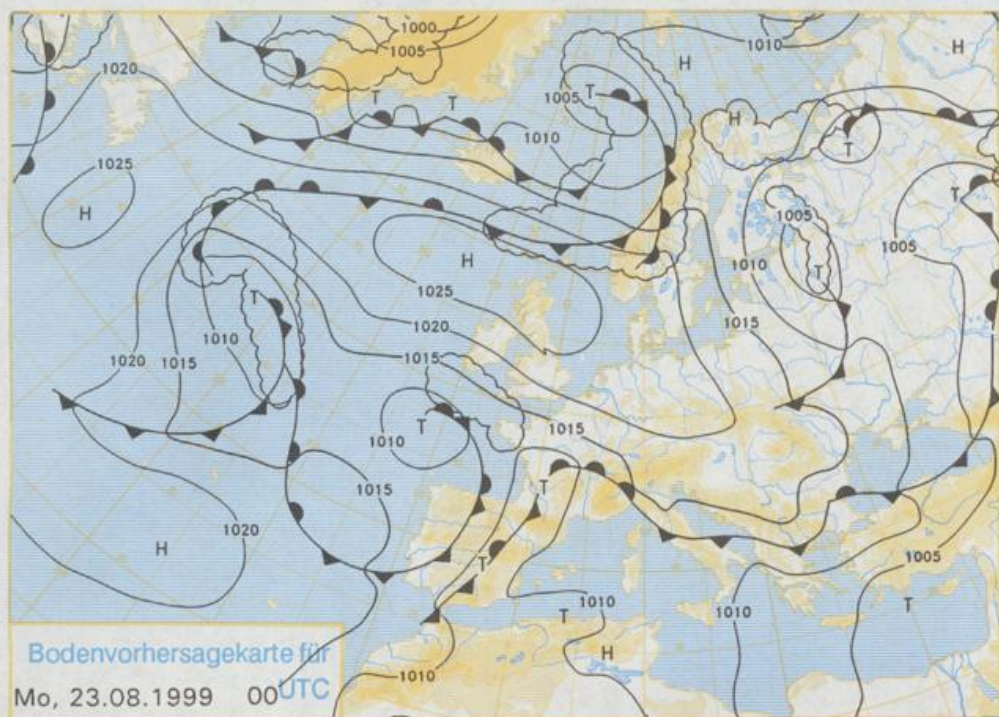
Deutschland-Vorhersage für Sonntag, den 22.08.99

Ein kräftiger Hochkeil hat sich vom Hoch mit Kern südlich von Island nach Mitteleuropa vorgeschoben und bestimmt mit Absinken das Wetter. Nach nächtlichen Tiefstwerten meist zwischen 8 und 12°C ist es heiter bis leicht bewölkt und trocken. Lediglich im Alpenraum ist es tagsüber gebietsweise wolbig und einzelne Schauer, auch mit Gewittern durchsetzt sind möglich. Die Tageshöchsttemperaturen liegen im Rheingebiet, am Bodensee und örtlich südlich der Donau zwischen 20 und 22°C, sonst zwischen 15 und 19°C. Der Wind weht schwach aus Nordwest bis Nordost.

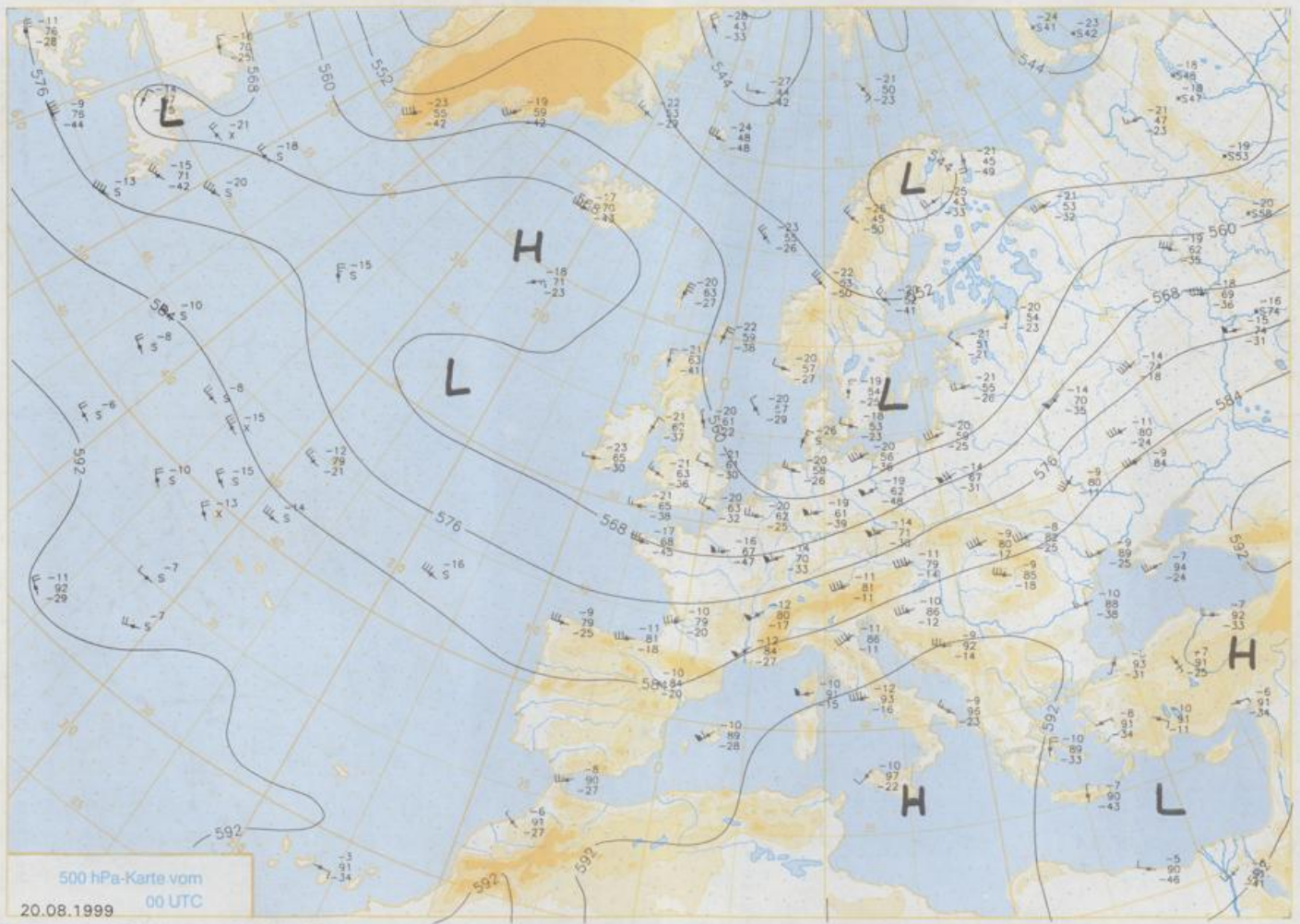
Stereographische Projektion 1 : 60 000 000 60°N

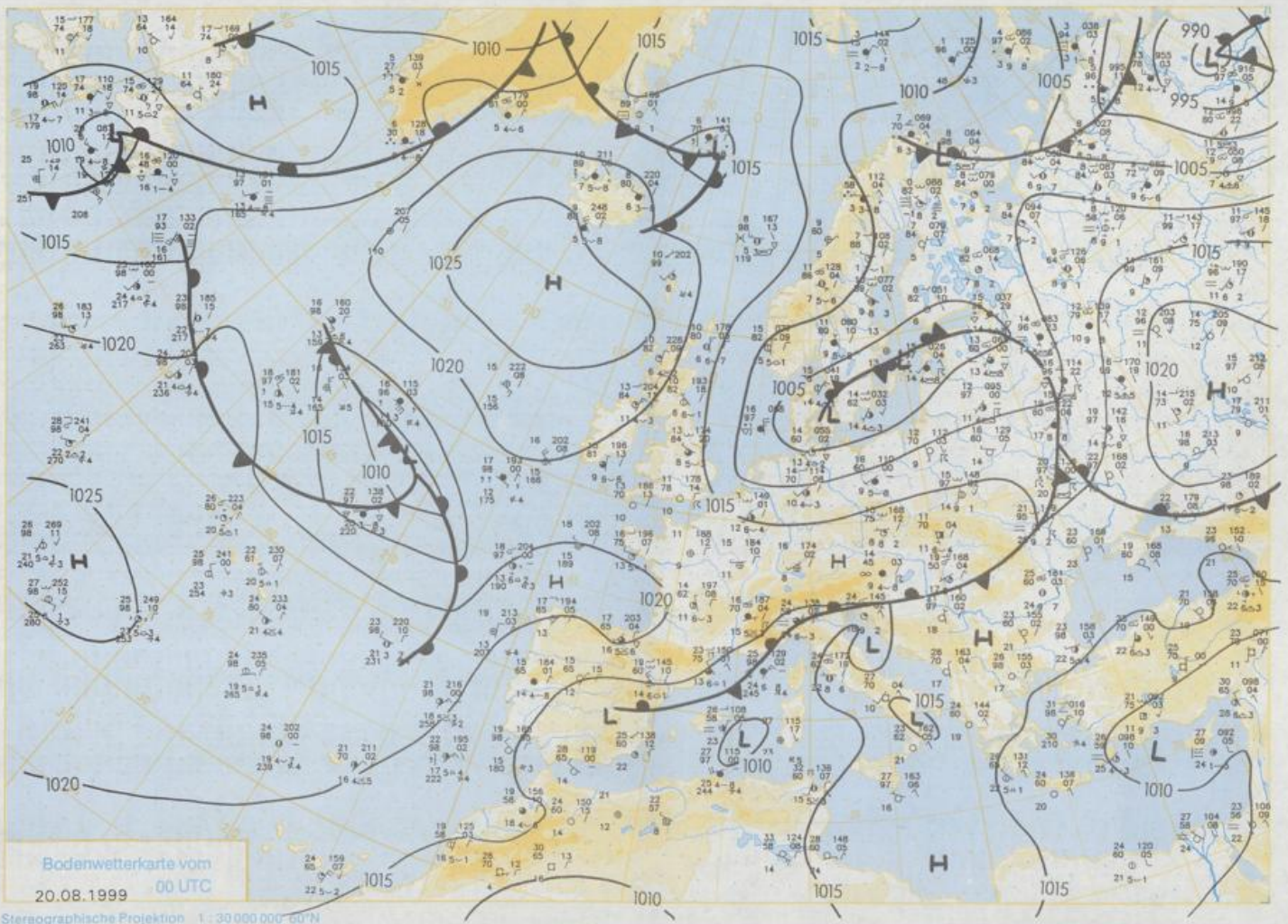
Weitere Aussichten für Montag, den 23.08.99

Bei schwachem östlichen Wind ist es freundlich und mässig warm. In der zweiten Tageshälfte können im Südwesten und westlich des Rheins einzelne Schauer oder Gewitter auftreten.



Achtung neue Telefonnummern:
Telefon: (069) 80 62 - 42 83
Telefax: (069) 80 62 - 41 23





Wettermeldungen von Freitag, dem 20. August 1999 06 UTC

Deutschland

Station	Bar.-höhe (m)	Luftdr. red.NN (hPa)	Wetter	Wind km/h	Temperaturen (Grad C)					Sonne Vort. Std.	RR 24h mm	Schnee höhe cm	Extremwerte der Lufttemperatur in der Dekade vom 11.08. bis 20.08.					
					Luft 2 m	Tau-punkt	Max Vortag	Mittel Min 2 m	Nacht 5 cm				seit	Tmax Datum	Tmin Datum			
Helgoland	8	1008,6	Regen	NW	14	16,0	14,6	18,0	16,5	14,6	13	3,9	20	1952	26,8	13.08.1997	11,1	15.08.1956
List / Sylt	29	1008,0	wolkig	N	22	15,1	11,3	18,3	16,4	14,5	14	2,5	7	1937	32,6	11.08.1975	9,4	14.08.1994
Leck	17	1008,0	wolkig	NW	7	14,1	13,4	18,2	14,8	13,9	13	2,6	11	1974	33,5	11.08.1975	3,6	11.08.1986
Husum	37	1006,9	stark bew.	W	14	15,2	14,3	17,1	14,9	12,7	12	2,3	17					
Schleswig	48	1007,7	stark bew.	W	14	14,9	14,3	17,5	14,4	13,6	13	1,5	9	1947	32,0	11.08.1975	5,2	20.08.1949
Kiel	31	1007,0	Schauer	WSW	18	14,8	14,8	17,8	14,1	13,5	12	2,2	23	1940	31,7	11.08.1975	4,7	13.08.1987
Westermarckd.	9	1005,8	Schauer	WSW	43	15,5	14,5	18,0	15,0	13,2	15	2,0	16	1948	31,2	16.08.1974	6,8	13.08.1987
Arkona	42	1005,6	Schauer	SW	43	13,9	13,0	17,3	14,0	13,2	12	3,1	17	1951	31,3	16.08.1974	9,3	12.08.1979
Norderney	16	1009,2	stark bew.	NNW	22	16,5	13,9	17,8	16,2	15,0	14	5,3	3	1947	31,9	13.08.1953	10,4	17.08.1966
Bremerhaven	11	1009,4	stark bew.	WSW	32	15,4	13,7	19,1	16,0	15,0	14	2,7	3	1949	32,1	11.08.1975	8,2	13.08.1987
Cuxhaven	12	1008,8	Schauer	WSW	25	15,2	13,9	18,8	15,7	14,5	13	5,6	3	1946	32,4	12.08.1995	9,3	16.08.1946
Hamburg/Flugh.	15	1009,0	stark bew.	WSW	25	15,1	12,6	20,0	16,0	14,4	14	2,8	3	1891	34,3	20.08.1932	2,4	20.08.1949
Lübeck	15	1008,0	stark bew.	WSW	22	15,0	12,5	20,8	16,3	14,2	13	3,5	1	1890	33,7	19.08.1893	4,1	20.08.1929
Boltenhagen	17	1007,5	Regen	SW	32	14,7	12,9	19,6	15,7	13,9	13	2,5	5	1951	32,3	16.08.1974	6,6	13.08.1987
Schwerin	68	1008,5	stark bew.	WSW	25	14,8	12,7	19,6	15,2	14,4	13	3,3	1	1946	32,7	16.08.1974	5,5	20.08.1949
Warnemünde	10	1006,7	Schauer	SW	18	14,9	12,1	19,2	15,9	14,6	13	1,7	9	1951	33,5	16.08.1974	8,0	13.08.1987
Teterow	50	1008,5	stark bew.	SW	36	14,7	13,5	19,9	15,6	14,0	13	5,7	3	1947	34,0	16.08.1974	5,9	17.08.1977
Barth	7	1006,2	stark bew.	SW	22	14,7	12,5	18,2	15,0	13,7	13	1,7	13	1967	36,0	16.08.1974	6,2	13.08.1987
Greifswald	6	1007,3	leicht bew.	SW	22	15,0	12,3	19,5	15,4	13,9	13	6,5	5	1951	32,9	16.08.1974	6,1	17.08.1964
Ueckerküde	7	1008,9	leicht bew.	SW	29	15,2	11,4	20,8	16,8	14,0	12	6,0	2	1951	33,0	16.08.1974	5,5	19.08.1970
Emden	5	1009,7	stark bew.	SW	18	14,7	14,7	18,1	15,0	14,2	13	2,5	3	1947	32,1	12.08.1995	5,7	11.08.1965
Oldenburg	20	1010,6	stark bew.	SW	18	14,5	12,2	19,2	15,6	14,1	15	2,7	0,4	1890	34,7	11.08.1975	4,4	19.08.1978
Bremen/Flugh.	5	1010,5	stark bew.	SW	25	14,6	12,9	19,9	15,7	14,1	13	4,8	0,6	1947	33,9	11.08.1975	3,4	20.08.1949
Soi tau	78	1011,1	stark bew.	WSW	18	14,1	11,7	19,6	14,8	13,9	13	2,6	3	1951	34,6	16.08.1974	5,1	20.08.1968
Boizenburg	46	1009,8	stark bew.	WSW	25	14,6	12,6	21,0	16,1	14,4	14	5,2	2	1951	34,6	16.08.1974	5,1	20.08.1968
Lüchow	18	1011,1	stark bew.	WSW	18	14,7	12,7	19,7	15,8	13,9	12	2,7	6	1955	34,5	16.08.1974	4,1	20.08.1968
Seehausen/Altm.	23	1010,6	stark bew.	WSW	25	14,7	11,1	20,9	16,4	14,0	13	3,3	4					
Marnitz	85	1010,1	stark bew.	WSW	22	14,4	11,6	20,4	15,5	14,2	13	2,5	4	1951	34,7	16.08.1974	4,0	20.08.1968
Neuruppin	39	1011,2	stark bew.	SW	22	14,4	11,5	21,4	17,6	14,6	13	6,3	2	1958	33,1	16.08.1974	6,0	20.08.1968
Neubrandenburg	80	1009,1	stark bew.	SW	32	14,6	12,8	19,5	15,0	13,3	12	5,1	3					
Angermünde	55	1010,5	stark bew.	WSW	22	15,0	10,6	20,8	17,4	15,0	13	7,6	0,9	1951	34,4	16.08.1989	5,0	13.08.1965
Lingen	26	1011,5	stark bew.	SW	14	14,2	13,0	18,7	14,6	13,4	13	2,5	2	1951	32,4	12.08.1995	5,5	17.08.1966
Münst.-Osn./Flugh.	53	1012,9	wolkig	SW	18	13,2	11,0	19,3	15,8	12,9	11	4,3	0,7					
Osnabrück	97	1012,6	stark bew.	WSW	22	13,4	12,2	19,9	15,8	12,8	12	3,9	0,9	1952	33,2	12.08.1995	6,3	12.08.1965
Diepholz	43	1011,8	stark bew.	SW	22	13,9	12,2	19,4	15,2	13,4	12	3,3	3	1952	33,5	11.08.1975	4,6	20.08.1962
Bad Salzungen	139	1013,1	stark bew.	SW	22	13,5	10,9	19,5	15,6	13,3	12	4,8	0,0	1935	33,5	13.08.1966	5,1	12.08.1965
Hannover/Flugh.	59	1012,1	leicht bew.	WSW	18	14,0	11,3	20,0	16,6	13,7	12	3,1	3	1936	36,5	20.08.1944	4,7	18.08.1949
Braunschweig	88	1012,8	leicht bew.	WSW	18	14,5	10,7	19,8	15,5	14,0	13	4,6	1	1891	36,3	19.08.1892	4,6	20.08.1949
Gardelegen	48	1011,9	stark bew.	WSW	22	15,0	10,9	21,2	16,5	14,4	13	4,5	0,1	1947	35,7	16.08.1974	3,1	20.08.1949
Magdeburg	100	1012,8	wolkig	SSW	14	13,8	10,2	20,9	17,2	12,3	10	4,3	0,6	1947	35,5	16.08.1989	5,3	20.08.1949
Potsdam	85	1013,2	wolkig	SW	22	14,5	10,2	23,1	18,0	13,7	12	6,3	0,0	1893	37,2	20.08.1943	6,0	13.08.1949
Berlin-Temp.	49	1012,7	stark bew.	SW	18	14,9	10,0	22,9	19,0	13,8	12	6,0	0,0	1876	36,0	20.08.1943	6,2	20.08.1949
Lindenberg	104	1013,4	leicht bew.	WSW	25	14,5	10,2	22,4	18,0	13,2	12	5,2	0,0	1947	34,9	16.08.1989	6,7	20.08.1949
Manschnow	16	1011,9	stark bew.	WSW	25	15,2	9,9	23,5	17,7	11,4	9	5,2	0,0					
Düsseldorf/Flugh.	41	1015,4	stark bew.	SW	22	13,4	11,5	20,2	14,9	12,1	11	4,0	6	1969	34,1	12.08.1990	6,2	15.08.1994
Bocholt	24	1013,4	stark bew.	SW	18	13,3	11,3	19,0	15,0	12,4	12	4,4	2	1947	34,0	16.08.1947	5,1	11.08.1987
Essen	161	1015,5	stark bew.	SW	18	12,6	11,4	18,7	13,8	11,8	11	3,0	6	1935	32,3	11.08.1998	7,3	15.08.1994
Lüdenscheid	392	1015,1	stark bew.	WSW	22	11,6	10,4	17,5	13,4	10,6	10	5,6	0,8					
Kahler Asten	859	-	in Wolken	WSW	36	8,4	8,4	13,9	10,1	8,1	8	3,0	1	1955	28,5	11.08.1998	3,8	18.08.1970
Bad Lippspringe	158	1014,2	stark bew.	WSW	14	13,5	10,7	18,6	15,1	13,0	11	2,9	0,1	1951	33,3	12.08.1995	5,2	16.08.1994
Kassel	233	1015,2	wolkig	S	11	10,7	9,8	19,7	16,2	10,0	9	3,8	0,0	1951	34,0	11.08.1998	5,1	14.08.1960
Göttingen	171	1014,8	wolkig	SW	14	12,3	10,0	20,7	16,4	11,5	9	4,8	0,0	1947	36,1	12.08.1998	3,2	14.08.1949
Leinefelde	356	1014,8	leicht bew.	WSW	18	12,0	9,3	19,7	15,9	11,1	8	7,1	0,0	1957	34,5	12.08.1998	4,1	12.08.1965
Braunlage	610	1014,1	stark bew.	SW	18	10,0	8,7	16,0	12,4	10,0	10	5,2	0,1	1936	31,4	12.08.1998	3,2	14.08.1960
Brocken	1153	-	in Wolken	WSW	54	6,5	6,5	10,1	7,9	6,5	7	3,0	1	1951	25,9	12.08.1998	2,7	19.08.1972
Artern	166	1015,2	leicht bew.	WSW	18	13,0	9,1	22,0	17,6	12,1	10	10,9	0,0	1954	36,4	12.08.1998	6,4	14.08.1965
Leipzig/Flugh.	149	1015,1	leicht bew.	SSW	18	13,8	9,6	21,3	17,7	12,2	9	9,0	.	1951	35,4	16.08.1974	7,2	16.08.1994
Wittenberg	106	1013,7	leicht bew.	SW	14	14,3	10,2	23,1	18,4	12,9	12	7,1	.	1951	36,2	16.08.1989	6,2	12.08.1965
Oschatz	152	1015,3	leicht bew.	SW	14	13,6	9,6	22,7	17,2	12,1	10	10,2	0,0					
Dresden/Flugh.	232	1015,6	leicht bew.	SW	18	14,6	8,2	22,2	17,4	14,1	12	9,4	.	1917	36,8	20.08.1943	6,6	13.08.1949
Doberslug-Kir.	100	1014,6	wolkenlos	SW	18	14,3	10,6	22,7	18,2	13,3	12	9,3	.	1951	35,4	16.08.1989	3,1	14.08.1975
Cottbus	70	1014,2	leicht bew.	WSW	18	15,5	9,2	23,7	18,7	14,4	13	11,0	.	1951	35,5	13.08.1966	6,2	19.08.1970
Görlitz	240	1015,0	leicht bew.	SW	22	13,6	7,7	23,3	17,1	11,5	9	11,1	.	1951	34,0	17.08.1974	5,5	14.08.1965
Aachen	205	1016,8	leicht bew.	WSW	14	12,4	11,4	19,3	14,4	12,1	11	5,7	3	1891	36,4	18.08.1892	6,0	18.08.1896
Nürnberg-Berw.	486	1017,3	wolkig	WSW	14	10,4	9,9	17,9	13,6	9,2	8	7,1	0,4					
Köln-Bonn/Flugh.	100	1016,7	leicht bew.	SW	11	12,2	10,6	20,9	16,2	11,2	9	3,0	0,4	1958	34,6	12.08.1990	5,2	15.08.1994
Bendorf	129	1017,4	stark bew.	SSE	7	11,9	9,6	22,0	16,7	11,7	9	4,1	0,3	1951	38,0	11.08.1998	7,7	16.08.1994
Bad Marienberg	555	1017,8	stark bew.	SW	7	9,4	9,0	16,6	12,4	9,1	7	2,3	0,9	1963	31,7	11.08.1998	5,5	19.08.1968
Gröden	195	1017,4	leicht bew.	SW	7	11,5	9,6	21,5	17,0	10,4	7	10,2	0,0	1939	36,7	11.08.1998	5,6	14.08.1960
Bad Hersfeld	272	1016,6	leicht bew.	SSW	14	12,3	9,7	20,1	16,3	11,8	10	3,3	0,0	1949	35,5	11.08.1998	4,1	12.08.1965
Wasserkuppe	925	-	leicht bew.	WSW	29	8,2	6,6	15,2	10,6									