

D 7311 A
ISSN 0936-5818

Schutzgebühr monatlich DM 30,25
einschließlich Versandkosten,
Einzelpreis DM 1,25
zuzüglich Versandkosten

Druck und Verlag: Deutscher Wetterdienst
Frankfurter Straße 135, 63067 Offenbach
Postanschrift: 63004 (Postfach), Telefon: 069 80 62 22 00
Telex: 4152871, Telefax: 069 80 62 24 00
LZB: BLZ 505 000 00 Kto.-Nr.: 505 01004

Erscheint täglich; nur Postbezug

EINGEGANGEN

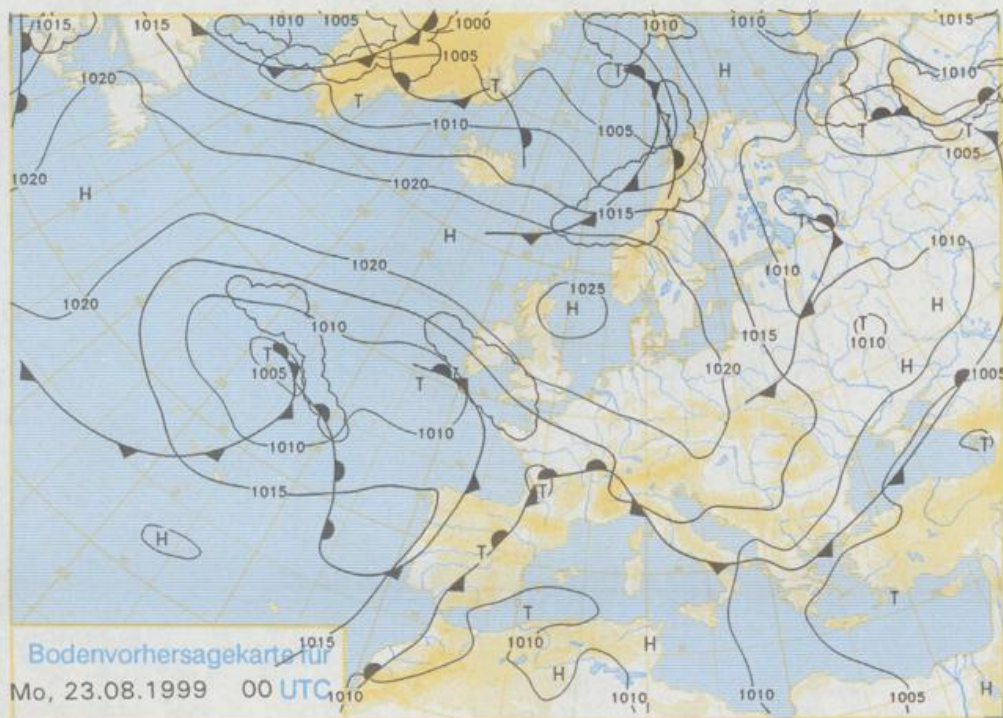
25. Aug. 1999



Jahrgang 1999

Samstag, den 21. August

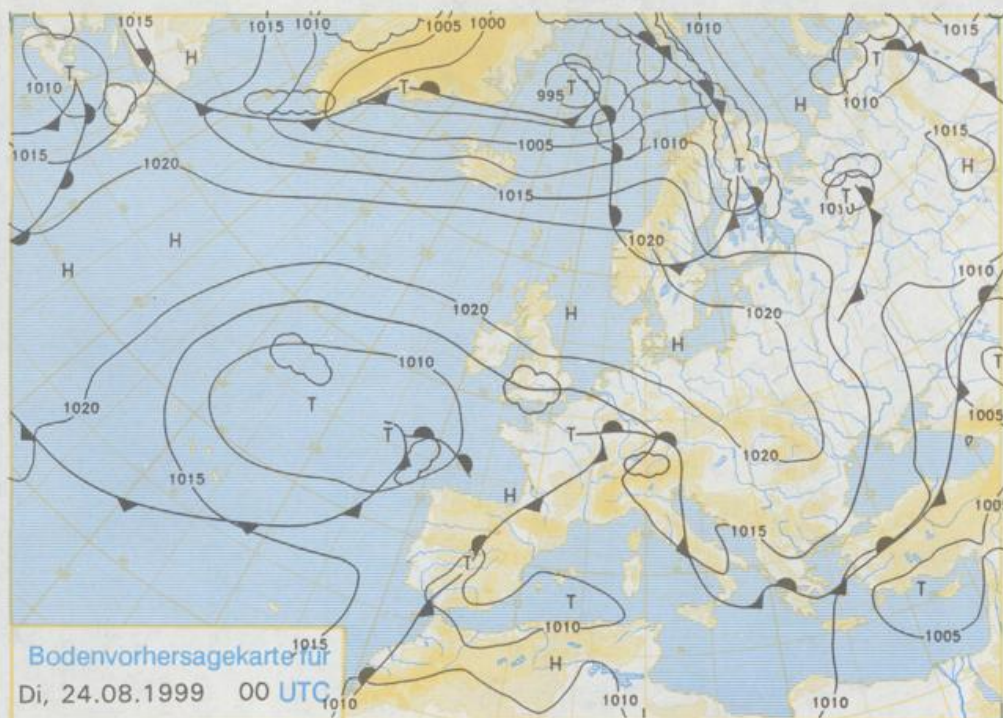
Nummer: 233



Bodenvorhersagekarte für

Mo, 23.08.1999 00 UTC

Stereographische Projektion 1 : 60 000 000 60°N



Bodenvorhersagekarte für

Di, 24.08.1999 00 UTC

Deutschland-Vorhersage für Montag, den 23.08.99

Während in weiten Teilen Deutschlands noch Hochdruckeinfluß wetterbestimmend ist, gerät der Südwesten zunehmend in den Einflußbereich eines Tiefs über Frankreich.

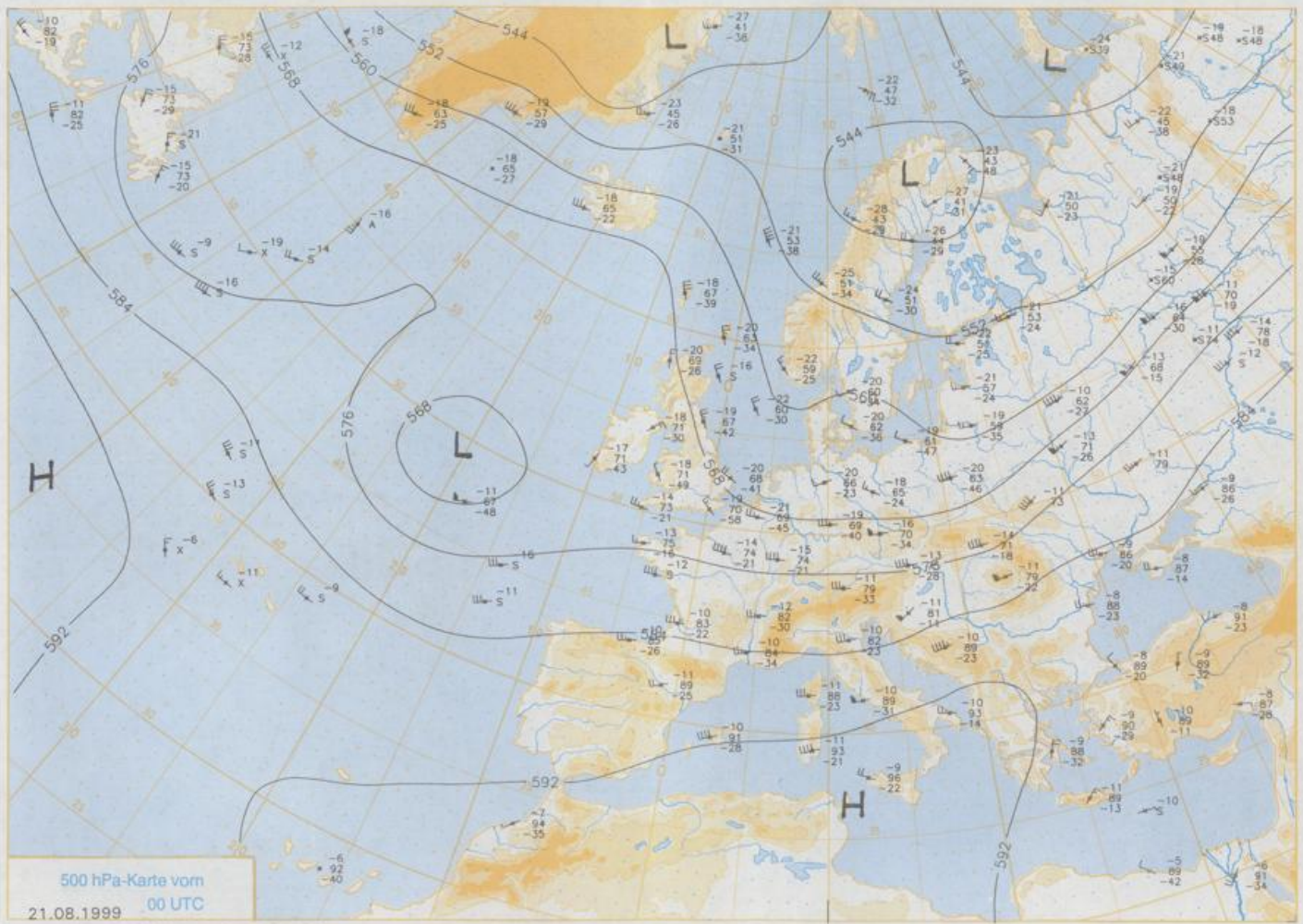
Nach einer recht kalten Nacht mit Tiefsttemperaturen zwischen 12 und 7°C ist es nach Auflösung gebietsweiser Frühnebelfelder verbreitet sonnig. Die von Südwesten aufziehende Schleierbewölkung erreicht im Tagesverlauf den Westen, die Mitte und den Süden. Am Nachmittag verdichtet sie sich im Südwesten, und gegen Abend kann es bereits erste Schauer und auch einzelne Gewitter geben. Nach Norden und Osten zu entwickeln sich nur einige Schönwettercumuli. Die Temperaturen steigen im Norden und Osten auf Höchstwerte um 20°C, sonst werden 21 bis 26°C erreicht. Es weht ein schwacher, tagsüber auflebender Ost- bis Nordostwind.

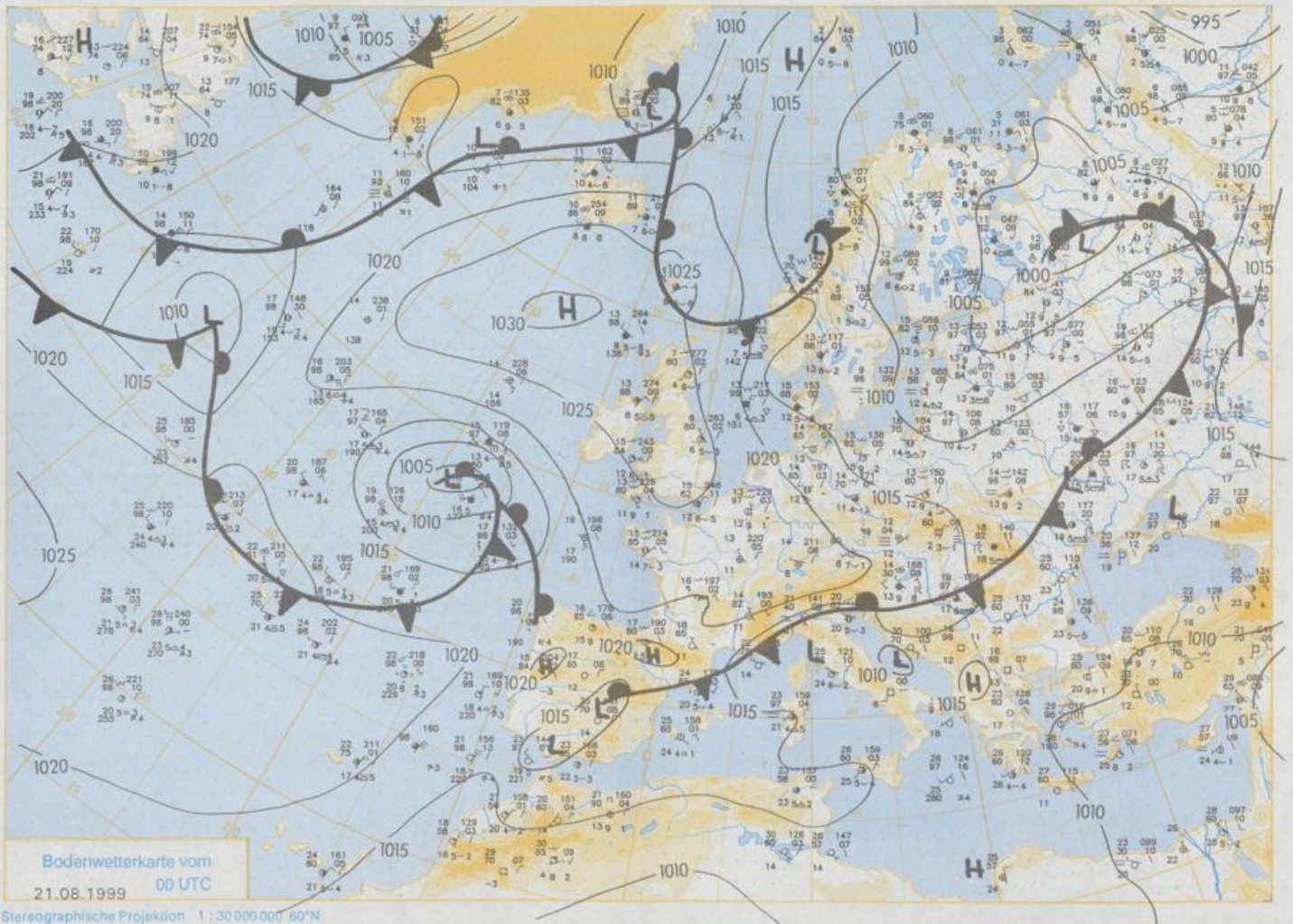
Weitere Aussichten für Dienstag, den 24.08.99

Im Norden und Nordosten bei Höchsttemperaturen um 22°C noch heiter bis wolkig und trocken, in der Südwesthälfte bei 23 bis 27°C wolkig bis stärker bewölkt und im Tagesverlauf aufkommende Schauer und Gewitter.

Achtung neue Telefonnummern:

Telefon: (069) 80 62 - 42 83
Telefax: (069) 80 62 - 41 23





Wettermeldungen von Samstag, dem 21. August 1999 06 UTC

Station	Bar.-höhe (m)	Luftdr. red.NN (hPa)	Wetter	Wind km/h	Deutschland					Sonne Vort. Std.	RR 24h mm	Schnee höhe cm	Extremwerte der Lufttemperatur					
					Temperatur (Grad C)		Nacht		in der Dekade vom				Tmax	Datum	Tmin	Datum		
					Tau-punkt	Max Vortag	Mittel	Min									5 cm	21.08.
Heiligend	8	1018,4	stark bew.	NW	40	14,5	8,8	20,4	16,8	14,5	14	4,7	0,3	1952	25,9	25,08.1997	9,0	25,08.1952
List / Sylt	29	1017,3	Schauer	NW	32	12,6	8,0	19,3	16,6	12,3	12	9,3	0,9	1937	28,8	25,08.1997	9,4	30,08.1988
Luck	17	1017,6	stark bew.	WNW	11	12,7	11,3	20,0	15,9	12,2	11	6,7	0,4	1974	31,0	22,08.1995	2,8	31,08.1983
Husum	37	1017,2	stark bew.	WNW	11	13,0	10,9	20,3	16,4	12,2	10	5,1	0,0					
Schleswig	48	1017,6	wolkig	WNW	11	11,9	10,6	21,2	16,2	11,9	11	3,5		1947	30,7	23,08.1995	4,8	29,08.1948
Kiel	31	1016,7	stark bew.	W	18	12,8	12,0	20,9	16,2	12,1	11	4,1	6	1940	32,3	27,08.1964	4,8	22,08.1964
Westermarckd.	9	1015,4	wolkig	W	29	15,5	13,6	18,2	16,9	14,8	14	3,4	6	1948	32,1	27,08.1964	5,6	25,08.1956
Arkona	42	1015,2	stark bew.	WNW	18	15,4	13,9	18,5	15,7	15,0	14	3,3	4	1951	30,1	27,08.1964	7,8	23,08.1964
Nordemey	16	1019,7	stark bew.	NNW	36	15,0	8,3	17,8	16,6	13,7	13	1,2	1	1947	30,5	27,08.1964	8,9	24,08.1956
Bremerhaven	11	1018,8	stark bew.	NNW	29	15,2	11,5	18,7	17,0	14,2	13	1,7	0,7	1949	32,0	25,08.1997	7,5	25,08.1966
Cuxhaven	12	1018,3	stark bew.	WNW	25	15,4	9,2	19,7	16,9	15,2	13	5,4	7	1948	32,1	25,08.1997	7,6	25,08.1956
Hamburg/Flugh.	15	1017,8	wolkig	WSW	11	13,7	12,2	20,6	16,2	12,7	11	0,6	7	1891	35,7	21,08.1943	1,8	22,08.1964
Lübeck	15	1016,9	stark bew.	WSW	11	13,0	12,2	19,5	15,5	12,0	11	0,1	2	1890	34,5	21,08.1943	3,6	21,08.1949
Boitenhagen	17	1016,6	stark bew.	WSW	18	12,6	11,8	19,0	16,4	12,5	12	1,1	0,7	1951	33,3	27,08.1964	4,3	22,08.1964
Schwerin	08	1017,0	leicht bew.	WSW	14	12,8	12,5	17,2	15,3	12,8	12	0,3	2	1946	32,5	25,08.1997	5,7	23,08.1973
Warnemünde	10	1015,5	stark bew.	WSW	11	14,9	12,4	18,5	16,2	14,5	13	2,6	6	1951	33,5	27,08.1964	6,5	22,08.1964
Teterow	50	1016,5	wolkig	W	14	13,6	13,6	17,7	14,8	12,7	11	1,7	0,8	1947	33,5	23,08.1995	5,2	22,08.1964
Berth	7	1015,3	Gewitter	W	14	14,8	13,8	19,3	15,7	12,4	11	3,0	8	1967	32,9	25,08.1997	3,5	23,08.1973
Greifswald	6	1015,3	stark bew.	W	11	14,1	13,8	17,6	15,6	12,9	11	2,4	3	1951	32,4	27,08.1964	4,2	23,08.1964
Ueckermünde	7	1016,0	bedeckt	W	7	13,9	13,5	18,1	15,3	12,8	12	2,2	5	1951	32,4	30,08.1951	2,4	23,08.1964
Emden	5	1020,1	stark bew.	NW	11	13,3	12,5	18,0	15,6	13,2	12	0,7	5	1947	32,4	27,08.1964	4,4	22,08.1964
Oldenburg	20	1020,3	wolkig	W	11	13,1	11,4	18,5	15,0	13,0	14	0,3	2					
Bremen/Flugh.	5	1019,7	stark bew.	WSW	14	13,4	13,1	18,7	15,2	12,8	12	0,9	13	1890	36,0	21,08.1943	3,4	26,08.1980
Soi tau	78	1019,3	stark bew.	W	14	12,9	11,8	17,6	15,0	12,7	12	0,5	3	1947	33,4	25,08.1997	2,4	26,08.1980
Boizenburg	46	1018,3	stark bew.	W	14	12,6	12,6	19,3	15,4	12,4	12	0,8	4	1951	33,2	27,08.1964	4,5	22,08.1964
Lüchow	18	1018,3	stark bew.	WSW	14	13,5	12,9	17,9	15,8	13,3	12	0,7	0,5	1955	33,1	25,08.1997	2,0	23,08.1973
Seehausen/Altm.	23	1017,6	stark bew.	W	14	13,3	12,4	18,1	15,2	13,3	13	0,9	0,9					
Marnitz	85	1017,5	wolkig	W	11	13,2	12,1	16,9	14,8	13,2	13	0,2	4	1951	32,5	25,08.1997	4,7	22,08.1964
Neuruppin	39	1017,6	Regen	WNW	14	14,3	14,0	18,4	15,6	13,2	11	0,5	0,5	1958	32,5	21,08.1989	4,7	22,08.1973
Neubrandenburg	80	1016,4	stark bew.	W	14	14,1	13,2	16,7	14,4	12,7	12	0,3	2					
Angermünde	55	1016,2	stark bew.	WNW	14	14,4	14,3	19,6	15,7	13,1	12	1,3	0,7	1951	33,1	21,08.1989	2,1	23,08.1973
Lingen	26	1021,0	stark bew.	W	7	11,6	11,6	17,3	15,2	11,0	11	0,4	11	1951	33,4	27,08.1964	4,5	31,08.1959
Münst.-Osn./Flugh.	53	1021,5	stark bew.	W	11	11,1	10,6	17,1	14,5	9,5	7	0,2	9					
Osnabrück	97	1021,2	stark bew.	WSW	7	11,4	11,4	16,7	14,6	10,5	9	0,2	6	1952	33,9	27,08.1964	4,7	31,08.1959
Diapholz	43	1020,5	stark bew.	WNW	11	12,7	11,7	17,8	15,0	12,4	11	0,3	2	1952	33,5	27,08.1964	2,2	31,08.1959
Bad Salzuflen	139	1021,0	stark bew.	WSW	7	11,0	10,2	16,4	14,2	10,5	9	0,1	3	1935	35,2	21,08.1943	3,3	31,08.1959
Hannover/Flugh.	59	1019,7	stark bew.	W	14	12,9	11,4	18,6	15,6	12,7	12	1,0	0,4	1936	38,0	21,08.1943	3,3	22,08.1964
Braunschweig	88	1019,9	stark bew.	W	11	13,0	11,7	18,2	16,2	13,0	12	2,1	0,6	1891	36,1	21,08.1943	4,6	22,08.1964
Gerdelegen	48	1018,3	stark bew.	W	14	13,5	12,7	19,3	16,1	13,5	13	1,3	0,6	1947	33,9	27,08.1964	1,4	23,08.1964
Magdeburg	85	1019,2	wolkig	W	11	13,2	12,2	19,3	16,2	13,2	13	3,7	2	1947	33,9	27,08.1964	3,8	26,08.1980
Potsdam	100	1017,9	Regen	W	18	13,9	13,8	20,6	16,8	13,5	12	1,9	7	1893	37,4	21,08.1943	5,6	28,08.1899
Berlin-Temp.	49	1017,7	Regen	W	22	14,1	13,8	20,3	17,4	13,9	12	0,9	12	1876	36,6	21,08.1943	3,5	29,08.1885
Lindenberg	104	1017,1	Regen	W	14	13,9	13,3	21,3	17,2	13,1	11	3,9	0,2	1947	34,3	28,08.1964	6,0	29,08.1959
Mangshnow	16	1015,9	stark bew.	W	11	14,3	13,3	21,6	17,5	12,1	9	3,6	0,0					
Düsseldorf/Flugh.	41	1022,7	leicht bew.	SW	4	11,3	10,7	18,1	15,0	9,2	7	0,7	2	1969	32,9	25,08.1997	5,0	29,08.1993
Bocholt	24	1022,0	stark bew.	WSW	7	11,2	10,4	18,9	13,8	9,8	9	2,6	4	1947	34,7	27,08.1964	3,7	29,08.1993
Essen	161	1022,7	Nebel	SSW	7	10,4	8,7	18,0	14,5	9,8	9	0,9	4	1935	35,0	23,08.1944	6,0	30,08.1964
Lüdenscheid	392	1022,2	stark bew.	W	4	9,8	9,3	14,3	12,7	9,7	9	0,2	12					
Kahler Asten	859	-	Sprühregen	WNW	18	7,4	7,2	10,1	9,3	7,2	7			1955	28,3	27,08.1964	3,0	30,08.1964
Bad Lippspringe	158	1021,7	bedeckt	W	7	11,0	10,4	16,2	14,2	11,0	11		5	1951	34,0	27,08.1964	3,6	22,08.1973
Kassel	233	1020,7	wolkig	W	4	12,7	9,8	18,2	14,5	12,2	10	1,8	2	1951	34,9	27,08.1964	4,6	29,08.1993
Göttingen	171	1020,6	stark bew.	W	14	12,9	11,5	17,4	15,1	12,4	11	1,7	1	1947	33,3	28,08.1964	2,3	21,08.1949
Leinefelde	356	1020,5	stark bew.	W	14	11,9	10,9	18,0	14,0	11,6	10	4,9	1	1957	30,7	27,08.1964	3,1	29,08.1993
Braunlage	610	1019,9	wolkig	WNW	11	9,8	8,5	14,1	11,6	9,4	8	0,4	7	1936	32,8	21,08.1943	2,6	22,08.1973
Brocken	1153	-	in Wolken	WNW	40	5,6	5,5	7,9	7,8	5,6	4	0,2	8	1951	25,9	28,08.1964	1,4	25,08.1980
Artern	166	1020,3	leicht bew.	WSW	11	12,7	11,5	19,9	16,0	12,1	11	5,8	1	1954	34,0	28,08.1964	4,2	26,08.1980
Leipzig/Flugh.	149	1019,7	wolkig	WNW	18	13,8	11,8	20,6	16,1	13,7	13	7,4	0,1	1951	33,9	28,08.1992	5,6	26,08.1980
Wittenberg	106	1018,4	wolkig	WNW	11	13,7	13,3	20,3	17,2	13,7	14	5,3	1	1951	33,6	21,08.1989	4,6	26,08.1980
Oschatz	152	1019,0	bedeckt	WNW	18	14,1	12,9	22,1	17,6	14,1	14	10,2	0,0					
Dresden/Flugh.	232	1018,5	stark bew.	WNW	18	14,0	13,1	22,3	17,5	13,3	13	10,5	0,3	1917	34,8	21,08.1943	5,3	30,08.1947
Doberlug-Kir.	100	1018,2	bedeckt	WNW	18	14,5	14,1	21,7	17,4	14,4	14	6,9	6	1951	34,7	28,08.1992	1,2	23,08.1976
Cottbus	70	1017,4	Regen	W	7	14,4	12,9	22,1	18,0	13,8	11	7,7	0,8	1951	34,9	27,08.1960	3,2	23,08.1976
Görlitz	240	1016,8	stark bew.	WNW	14	14,3	11,9	22,3	16,6	13,2	11	10,9	0,0	1951	33,8	29,08.1992	4,1	