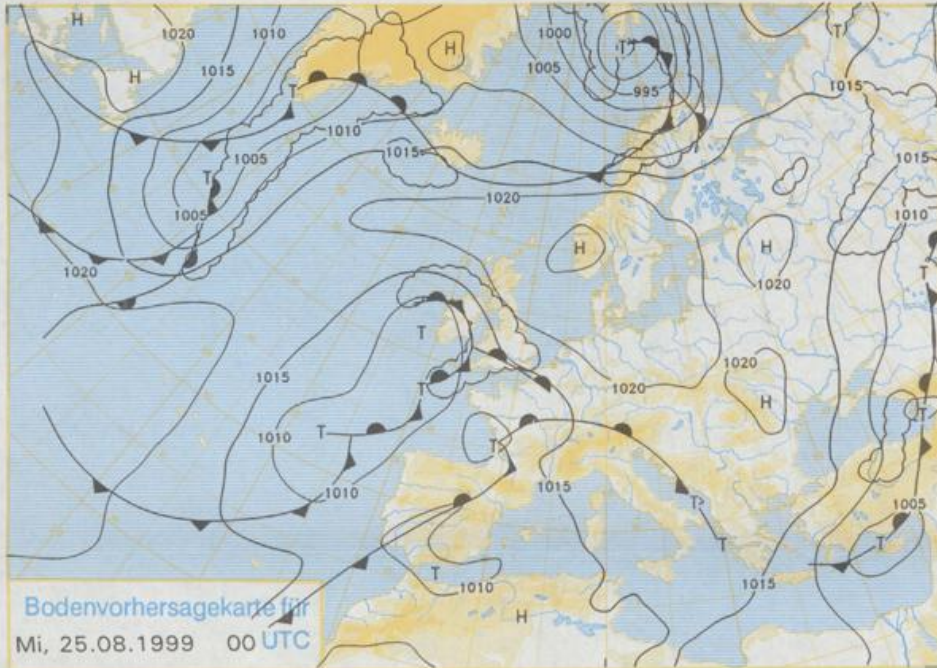


D 7311 A
ISSN 0936-5818
Schutzgebühr monatlich DM 30,25
einschließlich Versandkosten,
Einzelpreis DM 1,25
zuzüglich Versandkosten

Druck und Verlag: Deutscher Wetterdienst
Frankfurter Straße 135, 63067 Offenbach
Postanschrift: 63004 (Postfach), Telefon: 069/ 80 62-22 83
Telefax: 4152871, Telefax: 069/ 80 62-22 84
LZB: BLZ 505 000 00 Kto.-Nr.: 505 01004

Erscheint täglich; nur Postbezug

EINGEGANGEN
25. Aug. 1999
Erl.....



Deutschland-Vorhersage für Mittwoch, 25.08.1999

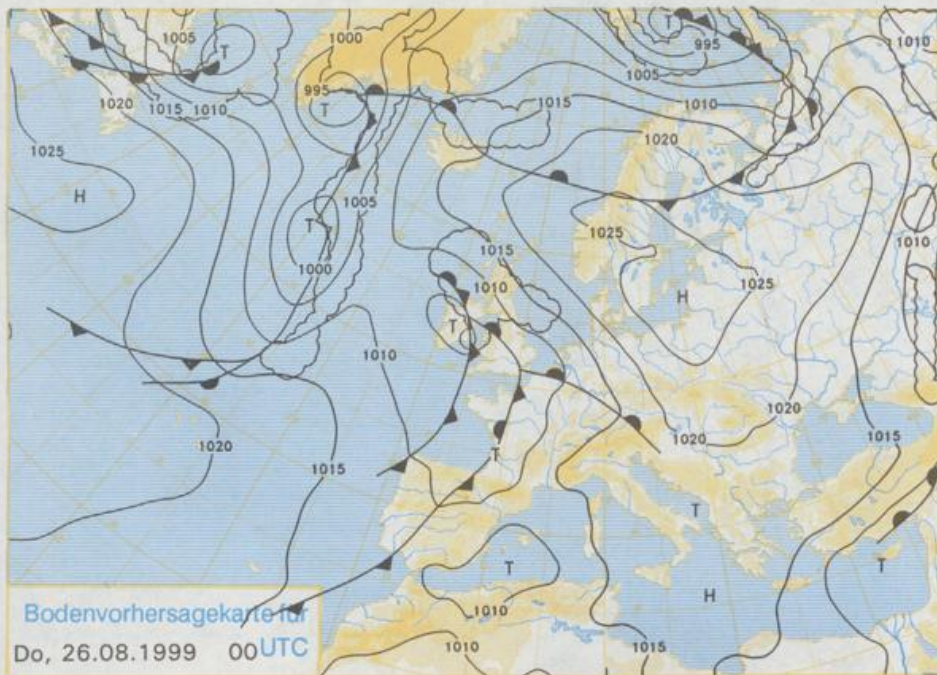
Das Hoch über Südschweden kräftigt sich noch. Dadurch stellt sich zwischen ihm und tiefem Luftdruck über Westeuropa eine lebhaft südöstliche Strömung ein. Sehr warme Luft gelangt dabei in das südwestliche Deutschland.

In der Nacht zu Mittwoch gehen die Temperaturen im Norden auf 12 bis 7°C, sonst auf 15 bis 10°C zurück. Am Tage zeigen sich in der Westhälfte schon viele hohe Wolkenfelder, die auf die Nähe der Fronten über dem westlichen Mitteleuropa hindeuten. Der sonnige Wettercharakter wird dadurch aber nur teilweise verdeckt. Nur ganz vereinzelt sind im äußersten Südwesten und Westen Schauer oder gar Gewitter möglich. In der Osthälfte herrscht Sonne vor, dort kommen ab der 2. Tageshälfte hohe Wolken auf. Die Temperaturen erreichen im Norden 21 bis 25°C, sonst 25 bis 30°C. Es weht ein mäßiger bis frischer Südostwind.

Weitere Aussichten für Donnerstag, den 26.08.1999

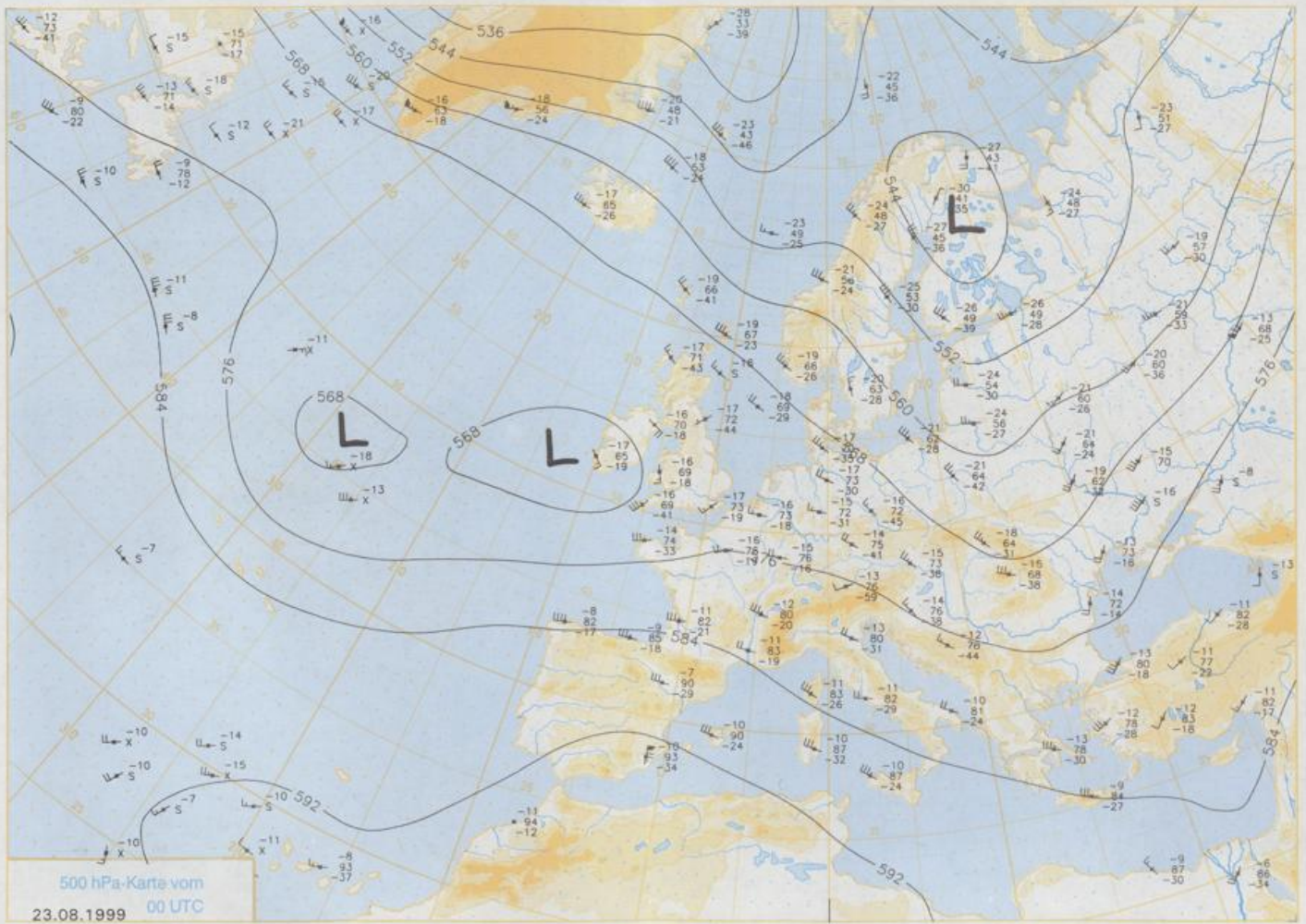
Von Südwesten her etwas Regen und Gewitter, noch sehr warm.

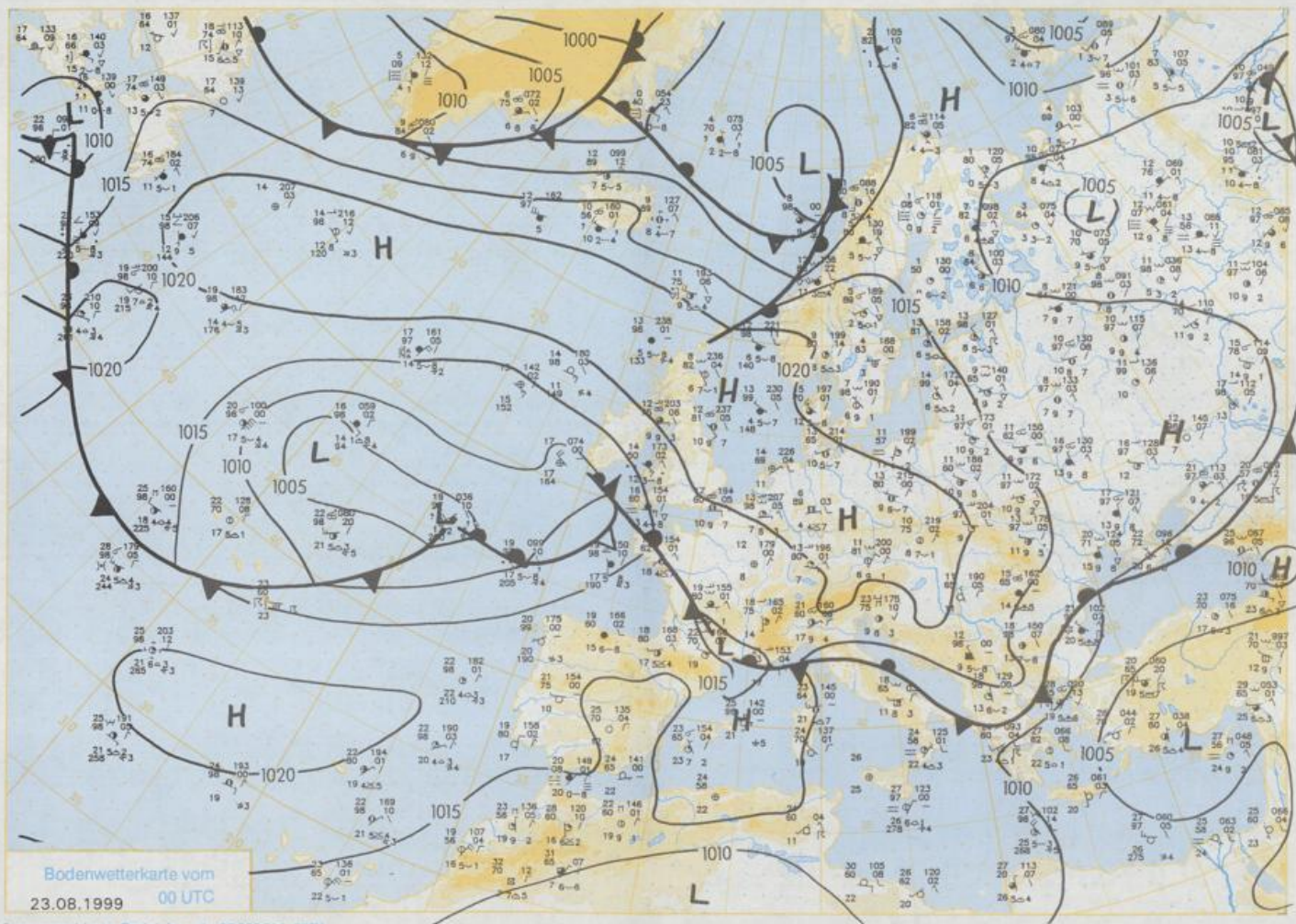
Stereographische Projektion 1 : 60 000 000 60°N



Achtung neue Telefonnummern:
Telefon: (069) 80 62 - 42 83
Telefax: (069) 80 62 - 41 23

Der Umwelt zuliebe: gedruckt auf chlorfrei gebleichtem Papier.





Bodenwetterkarte vom
23.08.1999 00 UTC

Stereographische Projektion 1 : 30 000 000 60°N

Wettermeldungen von Montag, dem 23. August 1999 06 UTC

Station	Bar.-höhe (m)	Luftdr. red.NN (hPa)	Wetter	Wind km/h	Temperaturen (Grad C)					Sonne Vort. Std.	RR 24h mm	Schnee höhe cm seit	Extremwerte der Lufttemperatur in der Dekade vom 21.08. bis 31.08.				
					Luft 2 m	Tau-punkt	Max Vortag	Mittel Min	Nacht 2 m				in der Dekade vom	Max Datum	Tmin Datum		
					2 m	2 m	2 m	2 m	2 m				2 m	2 m	2 m		
Helgoland	8 1021.5	stark bew.	NW	22	15.2	7.1	17.5	15.6	15.0	14	1.5	0.0	1952	25.9	25.08.1997	9.0	25.08.1956
List / Sylt	29 1020.7	stark bew.	NNW	29	14.4	3.2	17.3	15.1	13.5	12	1.9	0.1	1937	28.8	25.08.1997	9.4	30.08.1986
Lack	17 1021.3	stark bew.	NNW	4	12.3	9.9	17.3	14.4	11.8	10	2.8	0.1	1974	31.0	22.08.1995	2.8	31.08.1983
Husum	37 1021.0	stark bew.	WSW	4	12.9	9.5	17.7	14.4	11.7	11	4.5	0.0					
Schleswig	48 1021.5	stark bew.	NW	7	12.6	9.4	18.0	14.3	12.2	11	3.7	0.0	1947	30.7	23.08.1995	4.8	29.08.1948
Kiel	31 1021.3	stark bew.	WSW	7	12.8	10.7	19.5	14.2	12.1	9	7.4	0.0	1940	32.3	27.08.1964	4.9	22.08.1964
Westermarckd.	9 1020.2	leicht bew.	W	25	14.4	11.1	18.4	16.1	14.2	13	9.1		1948	32.1	27.08.1964	5.6	25.08.1956
Arkona	42 1020.1	leicht bew.	W	14	13.6	9.9	17.2	14.8	12.0	10	12.5		1951	30.1	27.08.1964	7.8	23.08.1964
Norderney	16 1021.7	stark bew.	ENE	7	14.5	9.0	16.8	15.2	14.5	13	0.7	0.0	1947	30.5	27.08.1964	8.9	24.08.1956
Bremerhaven	11 1021.5	bedeckt	S	7	15.0	7.0	17.0	15.4	14.0	13	0.6	0.1	1949	32.0	25.08.1997	7.5	25.08.1966
Cuxhaven	12 1021.5	stark bew.	SW	7	14.6	9.2	17.7	15.8	14.6	13	3.8	0.0	1946	32.1	25.08.1997	7.6	25.08.1956
Hamburg/Flugh.	15 1021.6	stark bew.	W	4	13.4	9.7	19.2	14.7	12.8	10	3.1	0.0	1891	35.7	21.08.1943	1.8	22.08.1964
Lübeck	15 1021.1	bedeckt	WSW	4	12.3	10.5	19.9	13.7	10.3	7	3.7	0.0	1890	34.5	21.08.1943	3.6	21.08.1949
Boltenhagen	17 1021.0	stark bew.	WSW	14	12.9	10.7	19.0	15.5	11.3	9	6.7		1951	33.3	27.08.1964	4.3	22.08.1964
Schwerin	68 1021.0	bedeckt	W	7	12.7	10.7	17.7	14.4	12.5	12	4.8		1946	33.5	25.08.1997	5.7	23.08.1973
Warnemünde	10 1020.2	wolkig	SW	11	13.3	10.8	18.4	16.2	12.1	11	7.2	0.0	1951	32.5	27.08.1964	6.5	22.08.1964
Teterow	50 1021.0	leicht bew.	SW	11	12.2	11.6	18.2	13.1	11.2	8	3.2	0.0	1947	33.5	23.08.1995	5.2	22.08.1964
Barth	7 1020.0	leicht bew.	SW	7	12.5	10.8	18.0	14.0	10.3	9	10.1		1967	32.9	25.08.1997	3.5	23.08.1973
Greifswald	6 1020.4	wolkig	SW	7	12.2	10.9	18.5	13.8	10.4	8	6.5	0.0	1951	32.4	27.08.1964	4.2	23.08.1964
Ueckermünde	7 1021.1	stark bew.	SSW	7	10.8	10.3	18.1	13.2	8.8	7	4.2	0.0	1951	32.4	30.08.1951	2.4	23.08.1964
Emden	5 1021.6	stark bew.	SW	4	13.1	11.9	16.6	14.2	12.5	12	0.1	0.0	1947	32.4	27.08.1964	4.4	22.08.1964
Oldenburg	20 1022.0	stark bew.	still		12.8	10.8	17.1	14.8	12.5	13	0.1	0.0					
Bremen/Flugh.	5 1021.9	stark bew.	W	4	12.7	12.4	17.0	14.0	12.1	12		0.0	1890	36.0	21.08.1943	3.4	26.08.1980
Soltau	78 1022.1	stark bew.	SW	4	12.1	10.8	17.2	12.9	11.5	10	0.2	0.0	1947	33.4	25.08.1997	2.4	26.08.1980
Boizenburg	46 1022.0	stark bew.	W	7	12.7	10.2	18.3	14.6	12.4	12	1.4		1951	33.2	27.08.1964	4.5	22.08.1964
Lüchow	18 1021.9	stark bew.	SSW	4	12.5	11.3	17.8	13.9	12.2	12	1.7	0.0	1955	33.1	25.08.1997	2.0	23.08.1973
Seehausen/Altm.	23 1021.3	stark bew.	WSW	4	12.4	10.2	18.4	14.4	12.0	12	3.8						
Marnitz	85 1021.6	stark bew.	WSW	7	12.3	9.8	18.2	14.1	11.4	9	4.9		1951	32.5	25.08.1997	4.7	22.08.1964
Neuruppin	39 1021.6	stark bew.	NNW	4	12.3	11.1	19.0	14.6	12.0	10	6.0	0.0	1958	32.5	21.08.1989	4.7	22.08.1973
Neubrandenburg	80 1021.1	stark bew.	SSW	7	12.2	11.2	17.6	13.0	10.2	8	3.4	2					
Angermünde	55 1021.3	stark bew.	SSW	4	10.9	10.2	18.7	13.4	8.3	6	3.7	0.0	1951	33.1	21.08.1989	2.1	23.08.1973
Lingen	26 1021.5	stark bew.	NE	4	12.8	11.7	17.9	14.2	12.7	13	0.2		1951	33.4	27.08.1964	4.5	31.08.1959
Münst.-Osn./Flugh.	53 1021.6	stark bew.	still		10.1	9.6	18.2	13.4	8.7	5	1.0						
Osnabrück	97 1021.7	stark bew.	E	4	11.4	11.4	18.1	14.1	9.2	7	0.7		1952	33.9	27.08.1964	4.7	31.08.1959
Diepholz	43 1021.1	stark bew.	still		12.3	11.2	17.3	14.2	12.1	11	0.4		1952	33.5	27.08.1964	2.2	31.08.1959
Bad Salzuflen	139 1021.7	stark bew.	still		11.2	10.0	17.0	13.3	10.6	9	0.3		1935	35.2	21.08.1943	3.3	31.08.1959
Hannover/Flugh.	59 1021.4	stark bew.	still		12.4	10.6	17.6	13.6	12.0	11		0.0	1936	38.0	21.08.1943	3.3	22.08.1964
Braunschweig	88 1022.3	stark bew.	still		12.4	10.4	17.3	13.9	12.1	11	0.4		1891	36.1	21.08.1943	4.6	22.08.1964
Gardelegen	48 1021.6	stark bew.	still		12.4	10.8	17.6	14.0	12.2	12	0.3	0.0	1947	33.9	27.08.1964	1.4	23.08.1964
Magdeburg	85 1021.1	stark bew.	NW	4	12.2	10.0	17.3	14.0	12.0	11			1947	33.9	27.08.1964	3.8	26.08.1980
Potsdam	100 1021.9	stark bew.	WSW	7	11.2	10.0	18.9	13.0	10.0	7	4.2		1893	37.4	21.08.1943	5.6	28.08.1899
Berlin-Temp.	49 1022.0	stark bew.	WSW	4	11.6	9.9	18.7	14.0	9.5	4	2.1		1876	36.6	21.08.1943	5.3	29.08.1895
Lindenberg	104 1022.0	wolkig	W	7	10.5	9.3	17.1	12.4	8.5	6	1.6		1947	34.3	28.08.1964	6.0	29.08.1959
Manschnow	16 1021.2	leicht bew.	SW	4	9.5	9.5	17.8	13.1	7.1	5	1.3	0.2					
Düsseldorf/Flugh.	41 1021.2	leicht bew.	NE	7	8.2	6.9	18.8	12.1	6.9	5	7.9		1969	32.9	25.08.1997	5.0	29.08.1993
Bocholt	24 1020.9	leicht bew.	ENE	7	8.9	8.1	18.3	12.7	8.0	6	1.9		1947	34.7	27.08.1964	3.7	29.08.1993
Essen	161 1021.3	leicht bew.	ENE	7	9.3	6.6	16.9	12.9	8.9	7	3.0		1935	35.0	23.08.1944	6.0	30.08.1964
Lüdenscheid	392 1021.7	leicht bew.	ENE	4	5.2	4.6	15.7	9.9	5.1	3	7.8						
Kahler Asten	859	leicht bew.	ESE	11	6.2	4.9	12.2	7.6	5.0	1	4.8		1955	28.3	27.08.1964	3.0	30.08.1964
Bad Lippspringe	158 1021.7	leicht bew.	E	11	10.5	8.8	17.2	11.0	6.4	4	1.0		1951	34.0	27.08.1964	3.6	22.08.1973
Kassel	233 1022.1	leicht bew.	NNE	4	7.1	6.1	17.3	11.9	5.3	2	0.9		1951	34.9	27.08.1964	4.6	29.08.1993
Göttingen	171 1022.6	leicht bew.	WSW	4	5.3	5.1	16.8	11.1	3.7	2	0.6		1947	33.3	28.08.1964	2.3	21.08.1949
Leinefelde	356 1022.5	wolkig	NE	4	6.9	6.4	15.3	10.9	5.1	2	3.1		1957	32.7	27.08.1964	3.1	29.08.1993
Braunlage	610 1022.3	wolkig	N	4	7.3	6.4	11.9	8.9	5.0	2		0.1	1936	30.8	21.08.1943	2.6	22.08.1973
Brocken	1153	stark bew.	SE	7	5.5	1.8	7.4	5.8	5.0	-0	0.1	0.1	1951	25.9	28.08.1964	1.4	25.08.1980
Artern	166 1022.6	wolkig	still		8.9	7.2	18.0	13.7	7.9	6	4.9		1954	34.0	28.08.1964	4.2	26.08.1980
Leipzig/Flugh.	149 1022.2	stark bew.	S	7	11.2	9.3	16.8	14.2	11.1	11	3.3	0.0	1951	33.9	28.08.1992	5.5	26.08.1980
Wittenberg	106 1021.8	stark bew.	still		11.4	10.0	16.6	12.2	11.1	7			1951	33.6	21.08.1989	4.6	29.08.1980
Oschatz	152 1022.5	leicht bew.	S	4	7.9	7.0	16.9	12.5	6.4	4	2.2	0.0					
Dresden/Flugh.	232 1022.8	leicht bew.	S	14	7.7	6.1	16.5	13.5	6.4	5	2.6		1917	34.8	21.08.1943	5.3	30.08.1947
Döberlug-Kir.	100 1022.5	leicht bew.	still		7.3	6.3	16.8	12.2	4.1	1	2.8		1951	34.7	28.08.1992	1.2	23.08.1976
Cottbus	70 1022.3	leicht bew.	SW	4	9.4	8.4	17.9	13.8	7.3	5	2.5		1951	34.9	27.08.1960	3.2	23.08.1976
Görlitz	240 1022.1	leicht bew.	SSW	4	7.6	6.2	15.7	12.4	5.6	3	2.5	0.0	1951	33.8	29.08.1992	4.1	23.08.1976
Aschen	205 1019.9	leicht bew.	still		9.1	7.5	18.8	13.0	8.8	7	12.1		1891	37.2	23.08.1944	5.1	29.08.1948
Nürnberg-Berw.	486 1020.4	leicht bew.	still		8.3	6.2	16.7	11.0	6.4	4	9.4						
Köln-Bonn/Flugh.	100 1020.7	leicht bew.	ESE	4	6.8	6.5	20.1	13.0	6.0	5	9.4		1958	35.8	27.08.1964	1.9	29.08.19