

D 7311 A
ISSN 0936-5818

Schutzgebühr monatlich DM 30,25
einschließlich Versandkosten,
Einzelpreis DM 1,25
zuzüglich Versandkosten

Druck und Verlag: Deutscher Wetterdienst
Frankfurter Straße 135, 63067 Offenbach
Postanschrift: 63004 (Postfach), Telefon: (069) 80 62 - 42 83
Telex: 4152871, Telefax: (069) 80 62 - 41 23
LZB: BLZ 505 000 00 Kto.-Nr.: 505 01004

Erscheint täglich; nur Postbezug

EINGEGANGEN

26. Aug. 1999

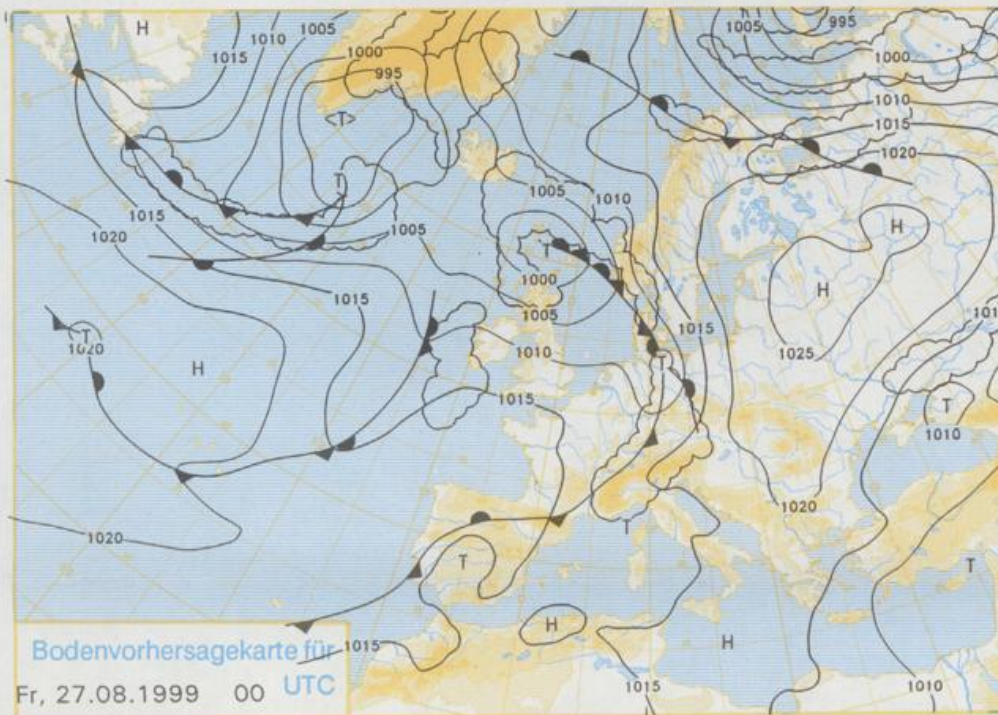
Erl.....



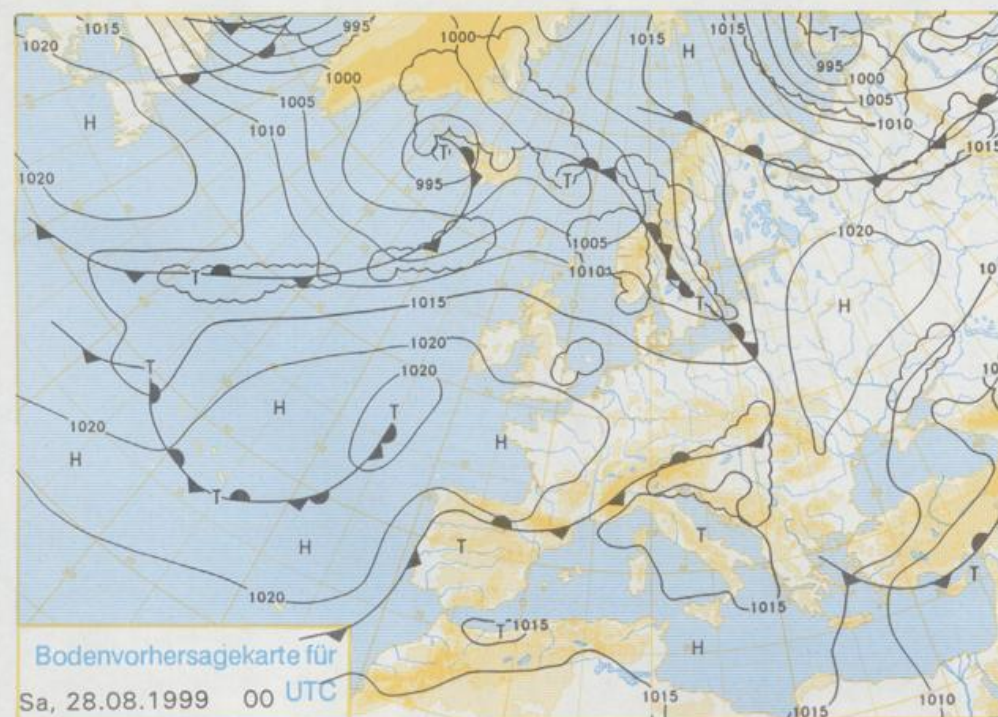
Jahrgang 1999

Mittwoch, den 25. August

Nummer: 237



Stereographische Projektion 1 : 60 000 000 60°N



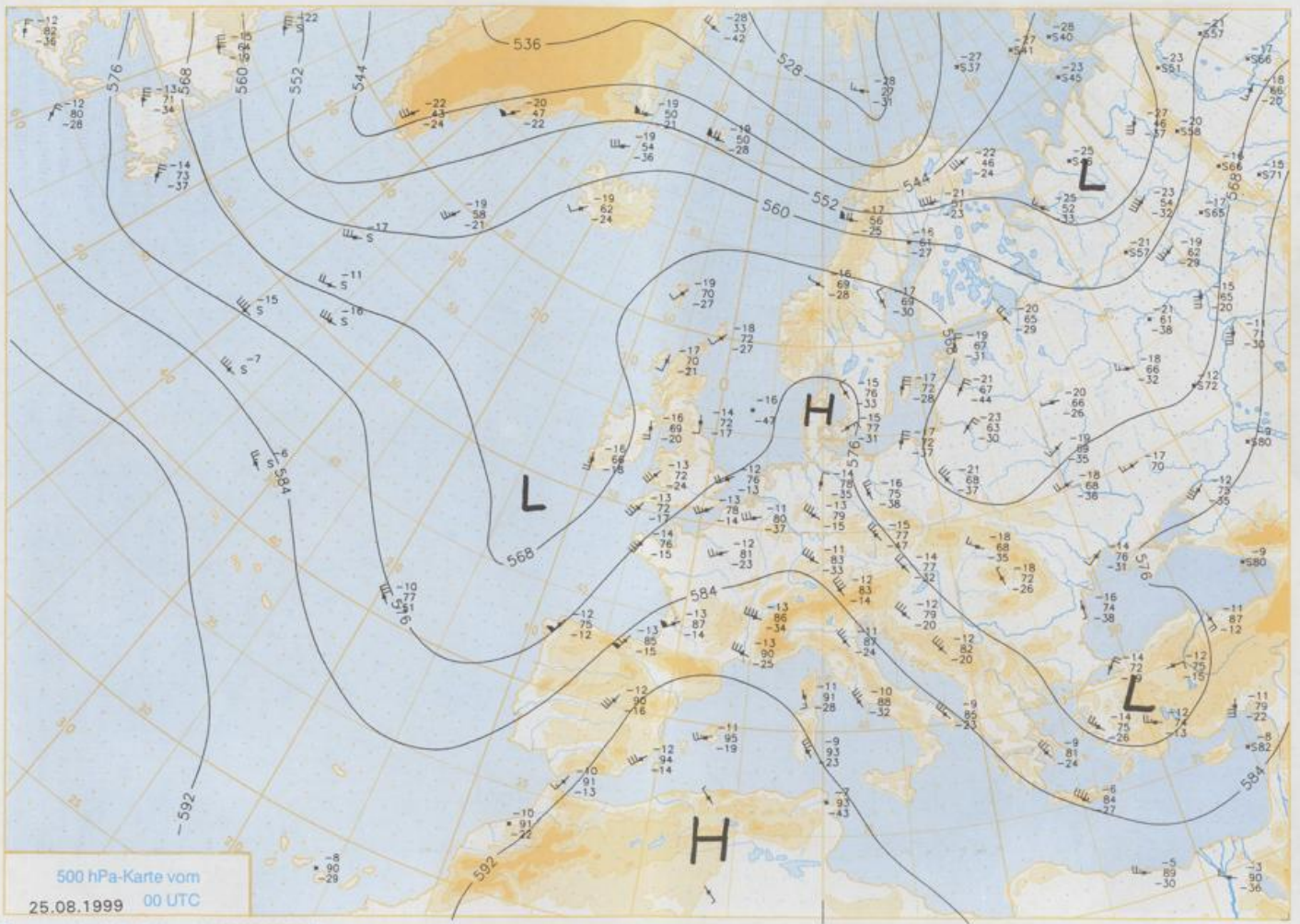
Deutschland-Vorhersage für Freitag, 27.08.99

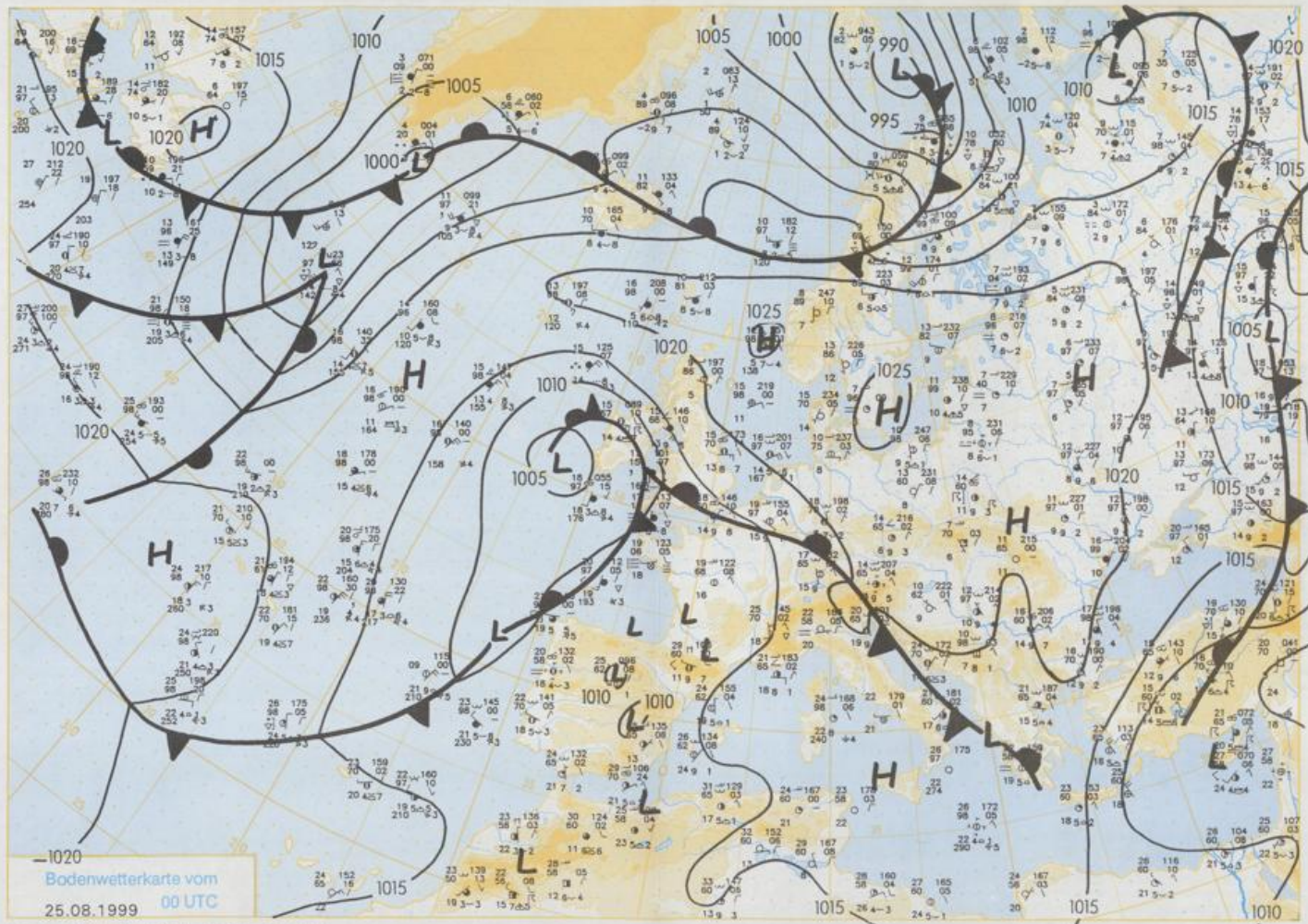
Das Tief über dem Nordmeer wandert mit seinem Zentrum in nordwestliche Richtung nach Island weiter. Ein Ausläufer befindet sich noch über Dänemark und Südschweden. Eine mit diesem Randtief verbundene Kaltfront überquert am Freitag auch das östliche Mitteleuropa, hängt nur in ihrem Südabschnitt noch am Alpenkamm zurück. Die hinter der Front einfließende Luftmasse bringt in der gesamten Troposphäre relativ geringe Abkühlung. Zugleich stößt ein Hoch von Frankreich rasch zum westlichen Mitteleuropa vor.

Danach herrscht im Osten und in küstennahen Gebieten starke Bewölkung mit Frühtemperaturen von über 15°C. Im Westen geht schon bald die Bewölkung stark zurück und die Morgenwerte liegen bei 13°C. Tagsüber ist es wolkig, örtlich aufgeheitert; außerdem bleibt es im Flussgebiet des Rheins bis hin nach Niedersachsen weitgehend niederschlagsfrei. Im Osten und Norden und besonders an den Alpen gibt es noch Schauer. Die Tageshöchsttemperaturen erreichen, vom Nordseeküstengebiet und den Alpentälern abgesehen, 22 bis 26°C. Der Wind ist überwiegend schwach, im Norden mäßig bis frisch und kommt aus westlichen Richtungen.

Weitere Aussichten für Samstag, 28.08.1999

Gegenüber Freitag wenig Änderung des mäßig warmen Wetters.





1020
 Bodenwetterkarte vom
 25.08.1999 00 UTC

Stereographische Projektion 1:30 000 000 60°N

Wettermeldungen von Mittwoch, dem 25. August 1999 06 UTC

Station	Bar.-höhe (m)	Luftdr. red.NN (hPa)	Wetter	Wind km/h	Temperatur (Grad C)					Sonne Vort. Std.	RR 24h mm	Schnee höhe cm	Extremwerte der Lufttemperatur				
					Deutschland		Mittel		Nacht				in der Dekade vom 21.08. bis 31.08.	Datum	Tmin Datum		
					Luft 2 m	Tau-punkt	Max	Min	2 m 5 cm								
Helgoland	8	1020.8	wolkig	SE	40	15.9	10.5	18.2	17.1	15.8	14	7.9		1952	25.9.25.08.1997	9.0	25.08.1956
List / Sylt	29	1022.4	leicht bew.	ESE	29	13.5	8.6	18.2	15.1	13.1	9	6.2		1937	28.8.25.08.1997	9.4	30.08.1986
Leck	17	1022.7	leicht bew.	E	14	10.7	9.6	19.4	13.4	7.4	5	6.5		1974	31.0.22.08.1995	2.8	31.08.1983
Husum	37	1022.2	leicht bew.	ESE	18	11.6	8.8	18.5	13.7	9.1	7	3.7					
Schleswig	48	1023.4	leicht bew.	E	11	11.8	9.7	19.3	13.7	8.7	6	5.6		1947	30.7.23.08.1995	4.8	29.08.1948
Kiel	31	1023.3	leicht bew.	SE	7	14.2	11.3	19.0	14.0	11.3	8	8.0		1940	32.3.27.08.1964	4.9	22.08.1964
Westermarckd.	9	1023.8	leicht bew.	ESE	7	12.8	10.9	17.4	13.8	9.7	9	7.4		1948	32.1.27.08.1964	5.6	25.08.1956
Arkona	42	1025.5	leicht bew.	E	14	15.4	11.2	16.7	14.5	13.2	11	10.2		1951	30.1.27.08.1964	7.8	23.08.1964
Norderney	16	1019.3	stark bew.	ESE	18	14.1	8.8	18.3	16.2	13.2	13	9.4	0.0	1947	30.5.27.08.1964	8.9	24.08.1964
Bremerhaven	11	1020.7	wolkig	E	14	13.0	8.0	20.1	16.0	12.1	11	10.7		1949	32.0.25.08.1997	7.5	25.08.1966
Cuxhaven	12	1021.1	leicht bew.	ESE	22	13.8	9.7	19.3	16.2	13.2	12	12.7		1946	32.1.25.08.1997	7.6	25.08.1956
Hamburg/Flugh.	15	1022.4	leicht bew.	SE	11	12.3	8.6	21.0	15.3	10.5	7	11.1		1891	35.7.21.08.1943	1.8	22.08.1964
Lübeck	15	1022.8	leicht bew.	ESE	7	9.7	9.7	21.5	13.6	7.3	4	12.0		1890	34.5.21.08.1943	3.6	21.08.1949
Boltenhagen	17	1023.6	leicht bew.	SE	22	13.0	11.3	18.1	16.0	11.8	10	13.5		1951	33.3.27.08.1964	4.3	22.08.1964
Schwerin	08	1023.1	leicht bew.	E	11	12.2	10.6	20.5	15.4	11.5	10	10.8		1946	32.5.25.08.1997	5.7	23.08.1973
Warnemünde	10	1023.9	leicht bew.	SE	14	12.5	9.0	18.3	15.5	11.5	10	13.3		1951	33.5.27.08.1964	5.7	23.08.1964
Teterow	50	1024.4	leicht bew.	ESE	14	10.8	10.0	20.2	14.8	9.2	7	8.7	0.0	1947	32.9.25.08.1997	5.2	22.08.1964
Barth	7	1024.5	leicht bew.	ESE	7	11.2	9.4	18.9	13.9	7.4	5	11.1		1967	32.9.25.08.1997	3.5	23.08.1973
Greifswald	8	1025.0	wolkenlos	ESE	7	9.8	9.7	18.2	13.5	8.1	5	4.3		1951	32.4.27.08.1964	4.2	23.08.1964
Ueckermünde	7	1025.4	wolkenlos	E	7	11.9	11.4	18.3	14.5	8.0	4	5.9		1951	32.4.30.08.1951	2.4	23.08.1964
Emden	5	1019.0	stark bew.	E	14	13.2	11.1	20.1	15.0	13.0	13	10.9		1947	32.4.27.08.1964	4.4	22.08.1964
Oldenburg	20	1020.2	wolkig	E	14	13.1	8.2	21.3	16.1	12.3	13	11.8					
Bremen/Flugh.	5	1020.2	leicht bew.	ESE	18	13.8	8.1	22.3	17.1	11.9	11	12.1		1890	36.0.21.08.1943	3.4	26.08.1980
Soltau	78	1021.7	wolkig	ESE	11	11.6	7.3	22.4	15.8	10.7	9	10.8		1947	33.4.25.08.1997	2.4	26.08.1980
Boizenburg	46	1023.0	leicht bew.	E	14	10.8	8.9	21.4	15.1	9.8	9	9.5		1951	33.2.27.08.1964	4.5	22.08.1964
Lüchow	18	1022.8	leicht bew.	ESE	7	10.2	9.7	22.0	18.0	7.4	6	10.1		1955	33.1.25.08.1997	2.0	23.08.1973
Seehausen/Altm.	23	1022.5	leicht bew.	E	11	11.3	8.0	22.0	15.6	9.4	8	9.7					
Marnitz	85	1023.7	wolkenlos	E	4	8.9	8.0	21.1	13.8	6.8	2	9.6		1951	32.5.25.08.1997	4.7	22.08.1964
Neuruppin	39	1023.7	leicht bew.	E	11	11.2	10.1	21.8	16.1	10.4	9	10.1		1958	32.5.21.08.1989	4.7	22.08.1973
Neubrandenburg	80	1024.6	leicht bew.	E	14	10.4	9.4	20.0	14.5	7.8	7	5.8					
Angermünde	55	1024.4	wolkenlos	NE	4	8.9	8.9	20.6	14.4	7.0	5	4.4		1951	33.1.21.08.1989	2.1	23.08.1973
Lingen	26	1017.5	stark bew.	E	7	15.9	10.3	25.2	18.2	14.6	14	9.2		1951	33.4.27.08.1964	4.5	31.08.1959
Münst.-Osn./Flugh.	53	1017.9	stark bew.	ESE	11	18.0	8.8	24.5	19.2	17.9	16	10.1					
Osnabrück	97	1018.3	stark bew.	E	11	16.4	8.8	24.2	17.8	16.3	15	10.4		1952	33.9.27.08.1964	4.7	31.08.1959
Diepholz	43	1019.1	stark bew.	E	14	13.6	9.2	23.3	17.8	13.4	13	11.1		1952	33.5.27.08.1964	2.2	31.08.1959
Bad Salzfluten	139	1018.7	bedeckt	NE	4	16.8	8.8	24.1	18.0	14.4	14	10.7		1935	35.2.21.08.1943	3.3	31.08.1959
Hannover/Flugh.	59	1020.5	leicht bew.	E	14	12.0	8.0	22.7	16.6	10.5	9	11.9		1936	38.0.21.08.1943	3.3	22.08.1964
Braunschweig	88	1021.5	leicht bew.	E	7	12.7	7.6	22.3	16.5	10.7	9	12.3		1891	36.1.21.08.1943	4.6	22.08.1964
Gerdelegen	48	1022.0	leicht bew.	E	7	10.8	8.0	22.9	16.3	7.9	5	10.5		1947	33.9.27.08.1964	1.4	23.08.1964
Magdeburg	85	1022.4	leicht bew.	N	4	8.0	7.3	22.7	16.2	6.9	4	11.5		1947	33.9.27.08.1964	3.8	26.08.1980
Potsdam	100	1023.6	leicht bew.	E	18	10.8	9.3	22.5	15.3	9.4	7	11.2		1893	37.4.21.08.1943	5.6	28.08.1899
Berlin-Temp.	49	1023.7	leicht bew.	E	14	11.8	9.9	21.3	16.2	10.6	8	9.9		1876	36.6.21.08.1943	3.5	29.08.1885
Lindenberg	104	1023.3	wolkenlos	E	14	11.6	8.8	22.1	16.8	10.7	10	11.3		1947	34.3.28.08.1964	6.0	29.08.1959
Manschnow	18	1023.4	wolkenlos	E	14	10.6	9.3	21.5	15.0	9.5	7	11.8					
Düsseldorff/Flugh.	41	1018.5	wolkig	SE	7	16.2	12.3	25.9	19.8	15.3	14	7.0	0.0	1969	32.9.25.08.1997	5.0	29.08.1993
Bocholt	24	1018.6	wolkig	E	4	16.9	11.3	25.6	18.9	16.9	16	6.6	0.0	1947	34.7.27.08.1964	3.7	29.08.1993
Essen	161	1016.9	leicht bew.	E	18	17.8	11.3	25.1	19.3	17.5	15	7.6	0.0	1935	35.0.23.08.1944	6.0	30.08.1964
Lüdenscheid	392	1017.5	wolkig	E	11	16.1	9.3	23.4	17.6	16.1	14	7.5					
Kahler Asten	853	-	wolkig	SE	14	13.1	8.0	20.1	15.2	11.8	10	8.6	0.0	1955	28.3.27.08.1964	3.0	30.08.1964
Bad Lippspringe	158	1018.1	stark bew.	E	22	17.2	8.6	23.9	18.6	16.7	16	10.8		1951	34.0.27.08.1964	3.8	22.08.1973
Kassel	233	1019.2	stark bew.	NNW	7	15.6	9.2	25.1	18.3	15.6	15	8.6		1951	34.9.27.08.1964	4.6	29.08.1993
Göttingen	171	1020.7	stark bew.	ESE	7	14.6	8.6	X	17.4	14.2	13	11.5	0.0	1947	33.3.28.08.1964	2.3	21.08.1949
Leinefelde	356	1020.6	stark bew.	E	7	13.1	7.6	22.6	16.4	12.5	12	12.1		1957	32.7.27.08.1964	3.1	29.08.1993
Braunlage	610	1020.9	leicht bew.	NE	7	13.1	7.1	20.1	14.2	10.3	8	12.5		1936	30.8.21.08.1943	2.6	22.08.1973
Brocken	1153	-	wolkig	SSE	32	10.5	4.9	15.8	11.2	9.0	7	12.2		1951	25.9.28.08.1964	1.4	25.08.1980
Artern	166	1021.6	leicht bew.	NE	7	11.3	7.5	23.9	18.0	9.8	7	12.8		1954	34.0.28.08.1964	4.2	26.08.1980
Leipzig/Flugh.	149	1021.8	leicht bew.	E	14	11.4	8.0	22.7	16.8	10.1	8	12.6		1951	33.9.28.08.1964	5.5	26.08.1980
Wittenberg	106	1022.2	leicht bew.	ENE	14	12.2	7.0	24.3	17.3	11.0	9	12.7		1951	33.6.21.08.1989	4.6	26.08.1980
Oschatz	152	1022.2	wolkenlos	E	7	10.5	8.2	24.2	16.4	8.7	6	12.1					
Dresden/Flugh.	232	1022.3	wolkenlos	SSE	7	10.7	8.3	23.3	16.7	9.1	6	12.8		1917	34.8.21.08.1943	5.3	30.08.1947
Doberlug-Kir.	100	1022.8	wolkenlos	E	4	8.4	6.6	22.7	14.5	6.4	3	12.8		1951	34.7.28.08.1992	1.2	23.08.1976
Cottbus	70	1023.0	wolkenlos	E	14	10.9	7.6	22.9	16.6	9.5	6	12.1		1951	34.9.27.08.1960	3.2	23.08.1976
Görlitz	240	1022.5	wolkenlos	SSE	4	9.2	7.6	23.0	16.0	7.9	5	11.7		1951	33.8.29.08.1992	4.1	23.08.1976
Aachen	205	1015.9	leicht bew.	E	7	17.6	13.9	25.2	19.7	17.1	15	2.3	0.0	1891	37.2.23.08.1944	5.1	29.08.1948
Nürburg-Barw.	486	1017.1	leicht bew.	SE	7	15.0	13.5	22.8	18.6	14.4	12	4.5	0.0				
Köln-Bonn/Flugh.	100	1017.1	leicht bew.	ESE	11	16.8	11.5	26.6	20.0	16.7	16	5.4	0.0	1958	35.8.27.08.1964	1.9	29.08.1993
Bendorf	129	1018.2	stark bew.	still													