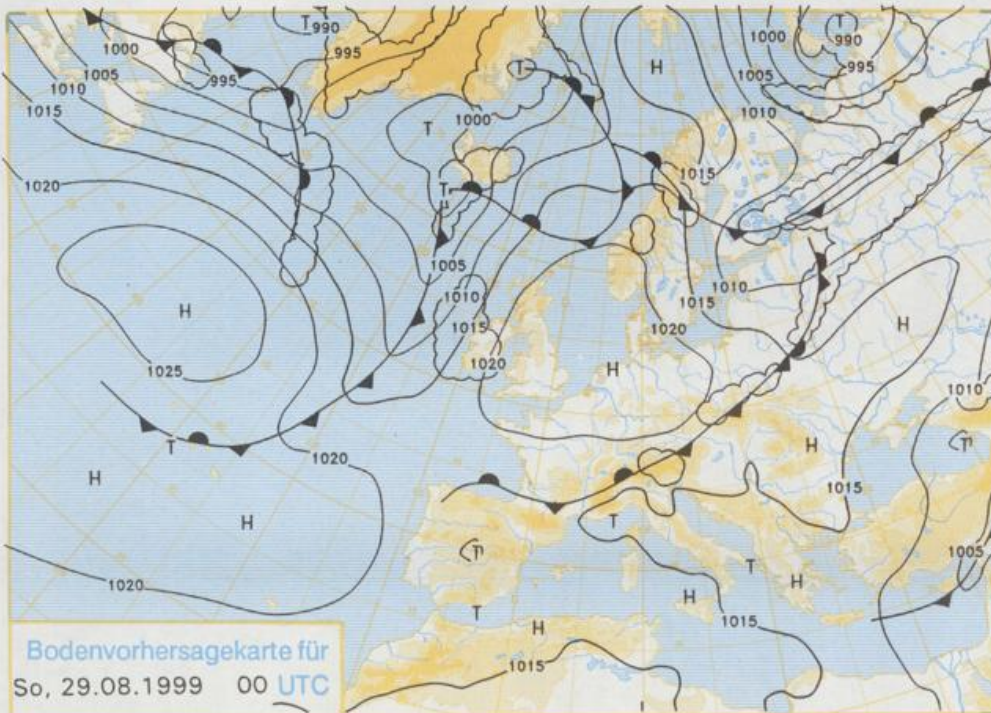


EINGEGANGEN
3 1. Aug. 1999
Erl.....

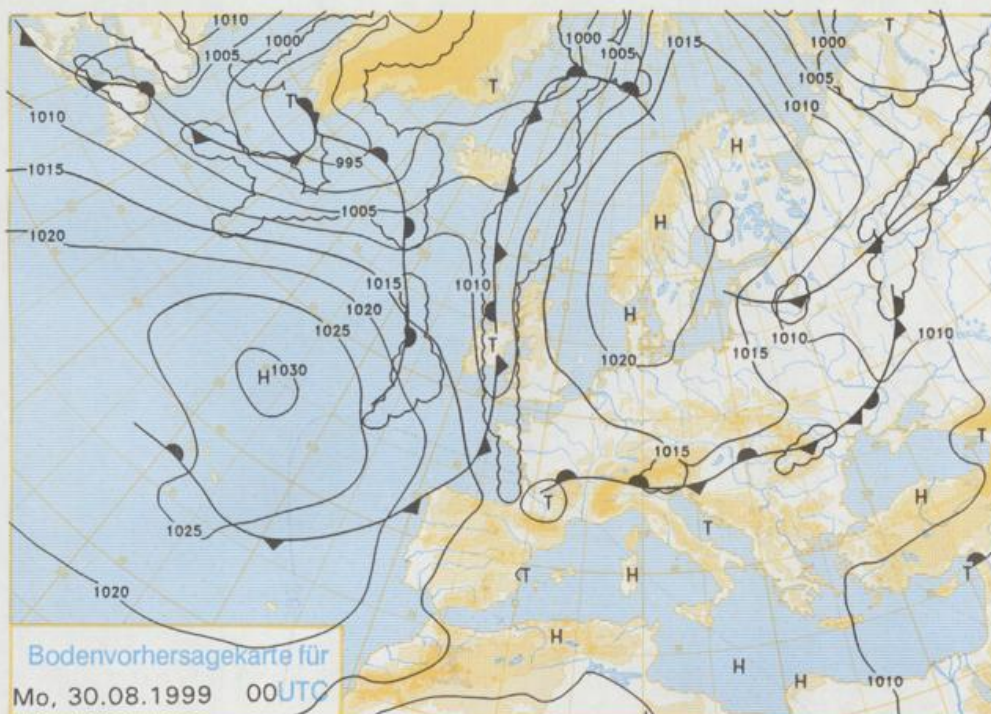


Deutschland-Vorhersage für Sonntag, 29.08.99

Am Sonntag verlagert ein Hoch seinen Schwerpunkt von Norwestdeutschland nach Skandinavien. Während an seiner Südostflanke noch eine kühle Luftmasse in den Osten Deutschlands eindringt, beginnt in den Südwesten allmählich wieder etwas mildere vorzudringen.

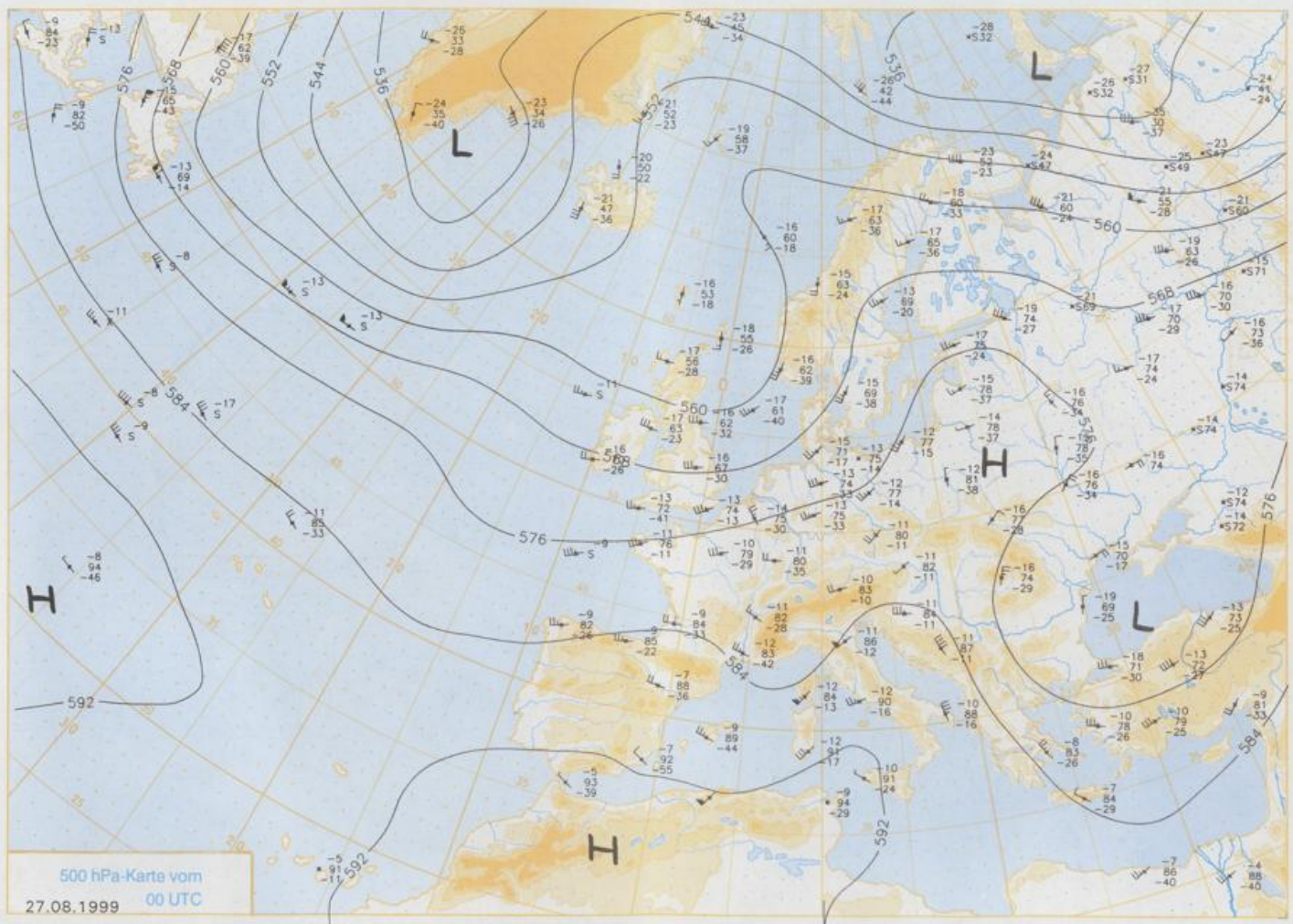
In den Frühstunden bildet sich gebietsweise Nebel, nach dessen Auflösung überwiegend heiteres Wetter herrscht. Lediglich in den Alpen werden einzelne, teils gewittrige Regenfälle erwartet, während es sonst weitgehend niederschlagsfrei bleibt. Nach Frühtemperaturen zwischen 9 und 14°C steigen in der Osthälfte die Temperaturen auf 19 bis 23 Grad an, während es in der Westhälfte mit 22 bis 26°C etwas wärmer wird. Der Wind ist meist schwach und kommt im Osten aus nördlichen, sonst aus östlichen Richtungen.

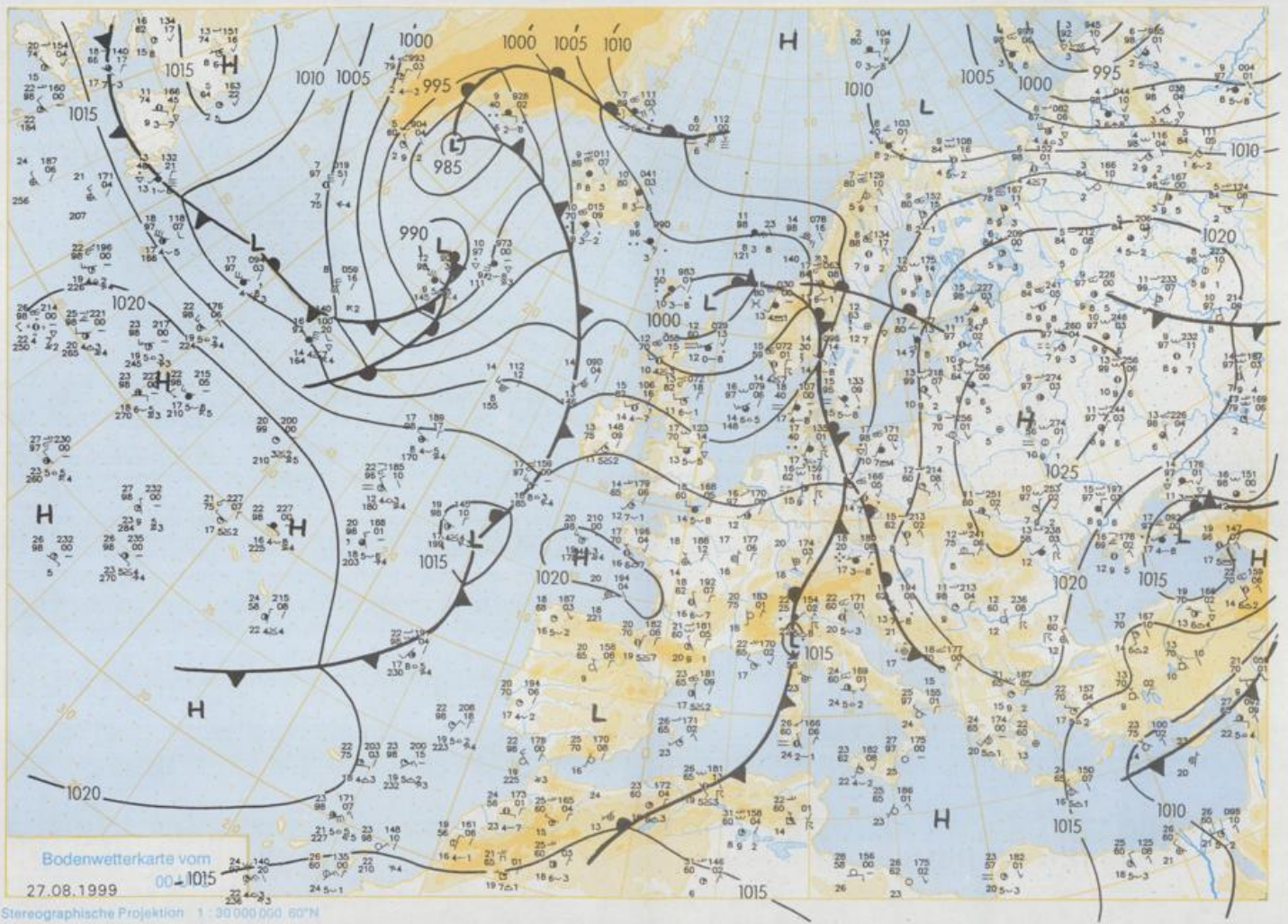
Stereographische Projektion 1 : 60 000 000 60°N



Weitere Aussichten für Montag, 30.08.99

An den Alpen wolkig mit einzelnen Schauern oder Gewittern. Sonst nach Auflösung von Dunst oder Nebel heiter oder sonnig und warm.





Bodenwetterkarte vom
27.08.1999 00-1015
Stereographische Projektion 1:30 000 000 60°N

Wettermeldungen von Freitag, dem 27. August 1999 06 UTC

Station	Bar.- höhe (m)	Luftdr. red.NN (hPa)	Wetter	Wind	Temperatur (Grad C)					Sonne Vort. Std.	RR 24h mm	Schnee höhe cm	Extremwerte der Lufttemperatur in der Dekade vom 21.08. bis 31.08.					
					Luft 2 m	Tau- punkt	Max Vortag	Mittel 2 m	Min 5 cm				Nacht	Tmax Datum	Tmin Datum			
																km/h	2 m	Max Vortag
Helgoland	8	1013.5	leicht bew.	SW	25	17.4	16.2	20.5	18.7	17.4	15	2.0	0.0	1952	25.9	25.08.1997	9.0	25.08.1956
List / Sylt	29	1012.8	wolkig	SW	22	17.2	14.8	19.9	17.3	16.6	18	2.8	5	1937	28.8	25.08.1997	9.4	30.08.1986
Leck	17	1013.7	stark bew.	WSW	14	16.7	16.7	20.8	18.1	15.8	15	0.6	13	1974	31.0	22.08.1995	2.8	31.08.1983
Husum	37	1013.5	stark bew.	SW	18	16.5	15.6	22.4	18.8	16.0	15	1.3	3					
Schleswig	48	1014.2	stark bew.	WSW	14	16.4	16.0	21.7	18.6	16.2	18	0.4	4	1947	30.7	23.08.1995	4.8	29.08.1948
Kiel	31	1014.2	stark bew.	SW	11	16.4	15.8	20.3	17.2	15.9	15	0.4	7	1940	32.3	27.08.1964	4.9	22.08.1964
Westermarckf.	9	1013.8	wolkig	WSW	22	17.2	16.4	21.5	17.1	16.1	15	0.5	29	1948	32.1	27.08.1964	5.6	25.08.1958
Arkona	42	1014.1	bedeckt	SW	18	15.6	14.6	20.8	17.2	15.3	15	3.8	5	1951	30.1	27.08.1964	7.8	23.08.1964
Norderney	16	1014.5	wolkig	SSW	18	16.5	15.3	22.1	19.4	16.2	15	4.8	0.1	1947	30.5	27.08.1964	8.9	24.08.1956
Bremerhaven	11	1015.0	wolkig	SW	22	15.8	14.8	25.0	20.1	15.4	15	1.2	14	1949	32.0	25.08.1997	7.5	25.08.1966
Cuxhaven	12	1014.4	leicht bew.	SW	14	16.0	14.5	24.3	20.2	16.0	15	0.8	9	1940	32.1	25.08.1997	7.6	25.08.1956
Hamburg/Flugh.	15	1015.1	wolkig	SW	11	16.1	15.2	20.7	18.0	15.1	13	0.2	4	1981	35.7	21.08.1943	1.8	22.08.1964
Lübeck	15	1014.6	leicht bew.	SW	11	16.1	15.4	21.2	17.1	15.3	13	0.4	7	1890	34.5	21.08.1943	3.6	21.08.1943
Boltenhagen	68	1014.8	stark bew.	WSW	14	16.8	16.2	21.8	18.7	15.5	15	0.2	5	1951	33.3	27.08.1964	4.3	22.08.1964
Schwesing	68	1014.8	wolkig	WSW	14	16.7	16.4	21.0	16.9	15.0	14	0.2	5	1946	32.5	25.08.1997	5.7	22.08.1973
Wernemünde	10	1014.1	stark bew.	SW	11	16.8	15.4	21.8	17.6	15.5	14	0.2	5	1951	33.5	27.08.1964	6.5	22.08.1964
Weterow	50	1014.9	wolkig	SW	18	16.3	16.3	24.1	17.4	14.2	13	1.9	5	1947	33.5	23.08.1995	5.2	22.08.1964
Barth	7	1013.7	stark bew.	SSW	7	15.6	14.5	23.5	17.5	14.2	13	1.3	7	1967	32.9	25.08.1997	3.5	23.08.1973
Greifswald	6	1014.2	bedeckt	SSW	11	15.9	14.7	24.7	18.6	14.7	13	3.8	2	1951	32.4	27.08.1964	4.2	23.08.1964
Ueckermünde	7	1015.6	bedeckt	S	14	14.8	14.3	26.4	18.8	13.8	13	6.7	4	1951	32.4	30.08.1951	2.4	23.08.1964
Emden	5	1014.8	wolkig	SW	14	15.1	15.1	24.7	19.5	15.0	13	3.7	4	1947	32.4	27.08.1964	4.4	22.08.1964
Oldenburg	20	1015.9	wolkig	SSW	7	15.0	13.9	26.4	19.8	14.8	15	1.8	12					
Bremen/Flugh.	5	1015.7	wolkig	SW	7	14.8	14.5	25.6	19.9	13.8	12	0.6	6	1890	36.0	21.08.1943	3.4	26.08.1980
Solfau	78	1016.0	stark bew.	WSW	7	15.4	15.1	21.3	18.2	14.6	13	0.5	3	1947	33.4	25.08.1997	2.4	26.08.1980
Boizenburg	46	1015.7	wolkig	WSW	14	15.8	15.0	20.7	16.8	15.7	15	0.3	13	1951	33.3	27.08.1964	4.5	22.08.1964
Lüchow	18	1015.9	leicht bew.	WSW	7	15.3	15.1	20.4	17.6	14.5	13		5	1955	33.1	25.08.1997	2.0	23.08.1973
Seehausen/Altm.	23	1015.4	leicht bew.	WSW	11	16.5	14.8	23.8	17.5	15.0	14	0.7	1					
Marnitz	85	1015.5	stark bew.	WSW	7	16.9	15.5	21.6	17.2	15.4	14	0.4	0.9	1951	32.5	25.08.1997	4.7	22.08.1964
Neuruppin	39	1016.2	wolkig	WSW	4	15.2	14.8	24.3	18.3	14.9	14	2.9	3	1958	32.5	21.08.1989	4.7	22.08.1973
Neubrandenburg	80	1015.2	Sprühregen	WSW	22	15.9	14.9	25.0	18.4	15.2	14	2.2	1					
Angermünde	55	1015.8	stark bew.	SSW	11	15.2	14.3	26.7	19.2	14.0	13	7.9	2	1951	33.1	21.08.1989	2.1	23.08.1973
Lingen	26	1015.8	stark bew.	S	7	14.7	14.7	26.0	20.2	14.2	14	2.5	2	1951	33.4	27.08.1964	4.5	31.08.1959
Münst.-Osn./Flugh.	53	1016.4	stark bew.	SW	11	14.6	13.8	25.4	20.8	13.8	11	0.9	6					
Osnabrück	97	1016.7	wolkig	SW	14	15.2	14.8	24.9	20.6	15.0	13	0.6	3	1952	33.9	27.08.1964	4.7	31.08.1959
Diepholz	43	1016.1	stark bew.	SSW	4	13.9	13.8	24.7	19.6	13.6	12	0.6	12	1952	33.5	27.08.1964	2.2	31.08.1959
Bad Salzungen	139	1016.6	stark bew.	SSW	7	15.6	14.9	22.9	20.2	15.4	14	0.2	45	1935	35.2	21.08.1943	3.3	31.08.1959
Hannover/Flugh.	59	1016.4	stark bew.	SW	7	15.7	14.5	20.8	19.1	15.2	12		12	1936	38.0	21.08.1943	3.3	22.08.1964
Braunschweig	88	1016.7	wolkig	SW	7	16.0	15.5	19.2	18.4	14.9	13	0.1	11	1891	36.1	21.08.1943	4.8	22.08.1964
Gardelagen	48	1016.0	wolkig	WSW	4	16.5	15.5	23.5	17.8	15.4	14	0.2	0.9	1947	33.9	27.08.1964	1.4	23.08.1964
Magdeburg	85	1016.8	stark bew.	S	4	15.9	15.0	21.9	17.3	14.5	12	0.7	0.5	1947	33.9	27.08.1964	3.8	26.08.1980
Potsdam	100	1016.5	wolkig	WSW	11	15.2	15.1	26.6	18.3	14.1	13	3.7	2	1893	37.4	21.08.1943	5.6	28.08.1899
Berlin-Temp.	49	1016.7	leicht bew.	SW	7	15.5	14.8	27.4	19.4	15.1	13	4.5	1	1876	36.6	21.08.1943	3.5	29.08.1885
Lindenberg	104	1016.6	stark bew.	SW	11	16.0	14.5	26.8	20.0	14.5	13	7.2	0.0	1947	34.3	28.08.1964	6.0	29.08.1959
Manschnow	16	1015.6	wolkig	SSW	7	16.2	14.4	27.2	20.8	13.6	11	8.6	0.1					
Düsseld./Flugh.	41	1017.7	wolkig	SW	11	14.4	12.5	24.3	19.6	14.0	12	1.9	6	1969	32.9	25.08.1997	5.0	29.08.1993
Bocholt	24	1016.9	stark bew.	WSW	7	14.3	12.6	25.6	20.4	14.2	12	4.1	0.5	1947	34.7	27.08.1964	3.7	29.08.1993
Essen	161	1017.9	stark bew.	SSW	11	14.6	12.8	23.8	19.6	14.5	13	1.6	4	1935	35.0	23.08.1944	6.0	30.08.1964
Lüdenscheid	392	1017.4	stark bew.	WSW	7	14.4	13.5	22.2	18.6	14.3	13	0.8	2					
Kahler Asten	899	-	wolkig	SW	14	12.4	11.9	18.4	15.6	12.4	12	0.3	6	1955	28.3	27.08.1964	3.0	30.08.1964
Bad Lippspringe	158	1017.1	wolkig	S	4	16.2	15.3	24.0	21.0	13.8	12	0.7	0.3	1951	34.0	27.08.1964	3.6	22.08.1973
Kassel	233	1017.0	stark bew.	S	4	15.8	15.1	21.8	18.7	14.6	13	0.1	6	1951	34.9	27.08.1964	4.6	29.08.1993
Göttingen	171	1017.4	Nebel	S	4	16.5	16.5	20.5	18.4	15.3	14	0.4	20	1947	33.3	28.08.1964	2.3	21.08.1949
Leinefelde	356	1017.4	stark bew.	still		14.3	13.7	18.6	17.2	14.2	12	0.2	14	1957	32.7	27.08.1964	3.1	29.08.1993
Braunlage	610	1017.3	stark bew.	WNW	7	13.5	12.5	17.1	16.1	13.0	10	0.3	6	1936	30.8	21.08.1943	2.6	22.08.1973
Brocken	1153	-	stark bew.	W	32	11.4	11.3	16.4	14.0	10.2	10		7	1951	25.9	28.08.1964	1.4	25.08.1980
Artern	166	1017.6	stark bew.	NNW	4	15.9	15.1	22.3	17.6	14.5	14	1.1	2	1954	34.0	28.08.1964	4.2	26.08.1980
Leipzig/Flugh.	149	1017.5	stark bew.	SSW	7	16.3	16.0	24.0	18.2	14.7	13	1.8	4	1951	33.9	28.08.1992	5.5	26.08.1980
Wittenberg	106	1016.8	stark bew.	WSW	4	15.6	15.6	24.1	18.4	14.3	12	2.0	0.5	1951	33.6	21.08.1989	4.6	26.08.1980
Oschatz	152	1017.4	stark bew.	SW	4	16.6	15.8	25.7	19.2	15.0	14	3.5	1					
Dresden/Flugh.	232	1017.5	stark bew.	S	14	17.5	13.9	26.1	20.8	16.0	14	5.8	0.0	1917	34.8	21.08.1943	5.3	30.08.1947
Dobberlug-Kir.	100	1017.2	bedeckt	SW	4	15.8	14.0	25.8	19.8	14.7	12	4.0	0.2	1951	34.7	28.08.1992	1.2	23.08.1976
Cottbus	70	1016.9	stark bew.	SW	7	17.1	14.0	27.0	22.1	14.4	12	8.3	0.1	1951	34.9	27.08.1960	3.2	23.08.1976
Görlitz	240	1017.1	wolkig	S	32	17.2	11.9	25.9	20.6	16.8	16	10.0	0.0	1951	33.8	29.08.1992	4.1	23.08.1976
Aachen	205	1017.9	wolkig	SSW	7	15.0	13.7	24.1	19.7	14.9	13	1.1	4	1891	37.2	23.08.1944	5.1	29.08.1948
Nürnberg-Barw.	486	1018.1	wolkig	SSW	7	14.5	14.2	20.3	17.8	14.4	13	1.2	3					
Köln-Bonn/Flugh.	100	1017.7	wolkig	NNE	4	16.3	15.8	23.9	20.2	15.8	15	1.9	5	1958	35.8	27.08.1964	1.9	29.08.1993
Bendorf	129	1017.9	stark bew.	E	7	17.3	16.8	22.2	20.2	16.4	15	0.3	4	1951	35.5	27.08.1964	6.0	28.08.1978
Bad Marienberg	555	1018.2	Nebel	still		14.5	14.5	19.0	17.1	14.4	12	0.3	7	1963	29.9	27.08.1964	3.1	28.08.1978
Gröben	195	1018.3	bedeckt	WSW	4	16.8	16.8	21.6	19.4	16.4	14	0.1	7	1939	34.5	28.08.1964	3.9	29.08.1940
Bad Hersfeld	272	1018.0	stark bew.	still		16.8	16.5	21.0	18.2	16.2	15	0.6	11	1949	35.2	27.08.1964	3.0	28.08.1978
Wasserkuppe	925	-	in Wolken	W	7	14.1	14.1	18.6	14.									