

D 7311 A  
ISSN 0936-5818

Schutzgebühr monatlich DM 30,25  
einschließlich Versandkosten,  
Einzelpreis DM 1,25  
zuzüglich Versandkosten

Druck und Verlag: Deutscher Wetterdienst  
Frankfurter Straße 135, 63067 Offenbach  
Postanschrift: 63004 (Postfach), Telefon: (069) 80 62 - 42 83  
Telefax: 41 528 71, Telefax: (069) 80 62 - 41 23  
LZB: BLZ 505 000 00 Kto.-Nr.: 505 01004

Erscheint täglich; nur Postbezug

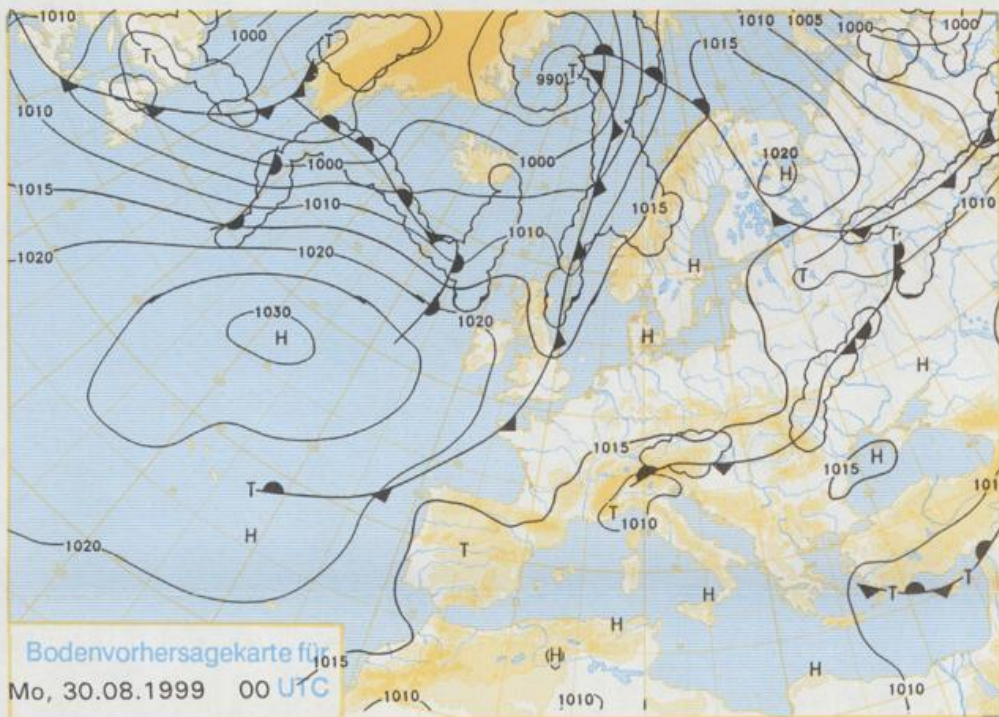
EINGEGANGEN  
31. Aug. 1999  
Erl.....



Jahrgang 1999

Samstag, den 28. August

Nummer: 240



### Deutschland-Vorhersage für Montag, den 30.8.1999

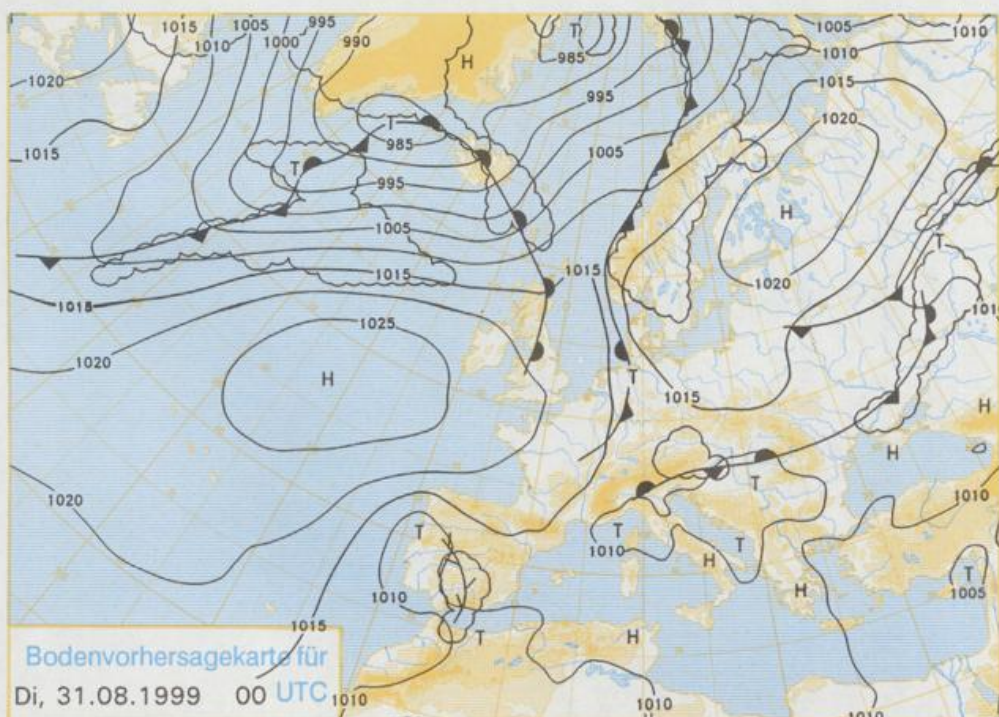
Eine Hochdruckbrücke erstreckt sich vom Seegebiet nördlich der Azoren bis nach Fennoskandien. Sie wird im Laufe des Tages durch eine Kaltfront durchbrochen, die von Westeuropa her nach Osten vordringt. Deren Wetterwirksamkeit ist aber gering. Der Alpenraum verbleibt auf der Südflanke des Hochs in feuchtwarmer Luft.

In den Frühstunden gibt es verbreitet Nebel. Nach dessen Auflösung wird es im Norden und in der Mitte Deutschlands meist heiter, vorübergehend auch wolkeig, erst gegen Abend ziehen im Westen wieder dichtere Wolken auf, sie bringen aber keinen Regen. Südlich der Donau, vornehmlich im Alpenraum ist es wechselnd bewölkt, vor allem in den Nachmittagstunden treten gewittrige Regenfälle auf. Die Frühtemperaturen liegen zwischen 9 und 13 °C, am Tage werden Werte zwischen 18 °C am Alpenrand und bis zu 25 °C im Rheinland erreicht. Der Wind ist nur schwach; er kommt aus unterschiedlichen Richtungen.

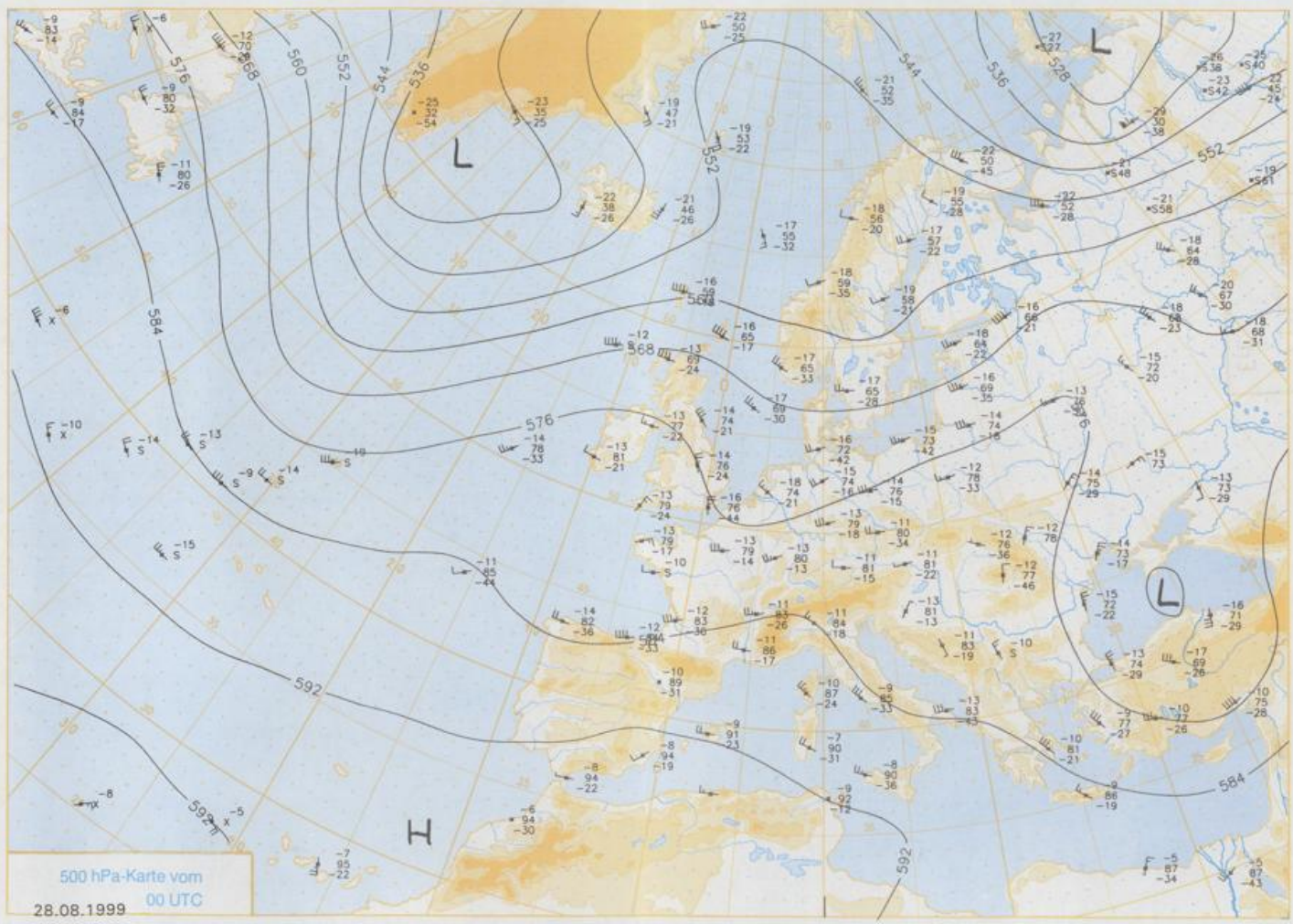
### Weitere Aussichten für Dienstag, den 31.8.1999

Wechselnd bewölkt mit einzelnen Schauern. Wenig geänderte Temperaturen.

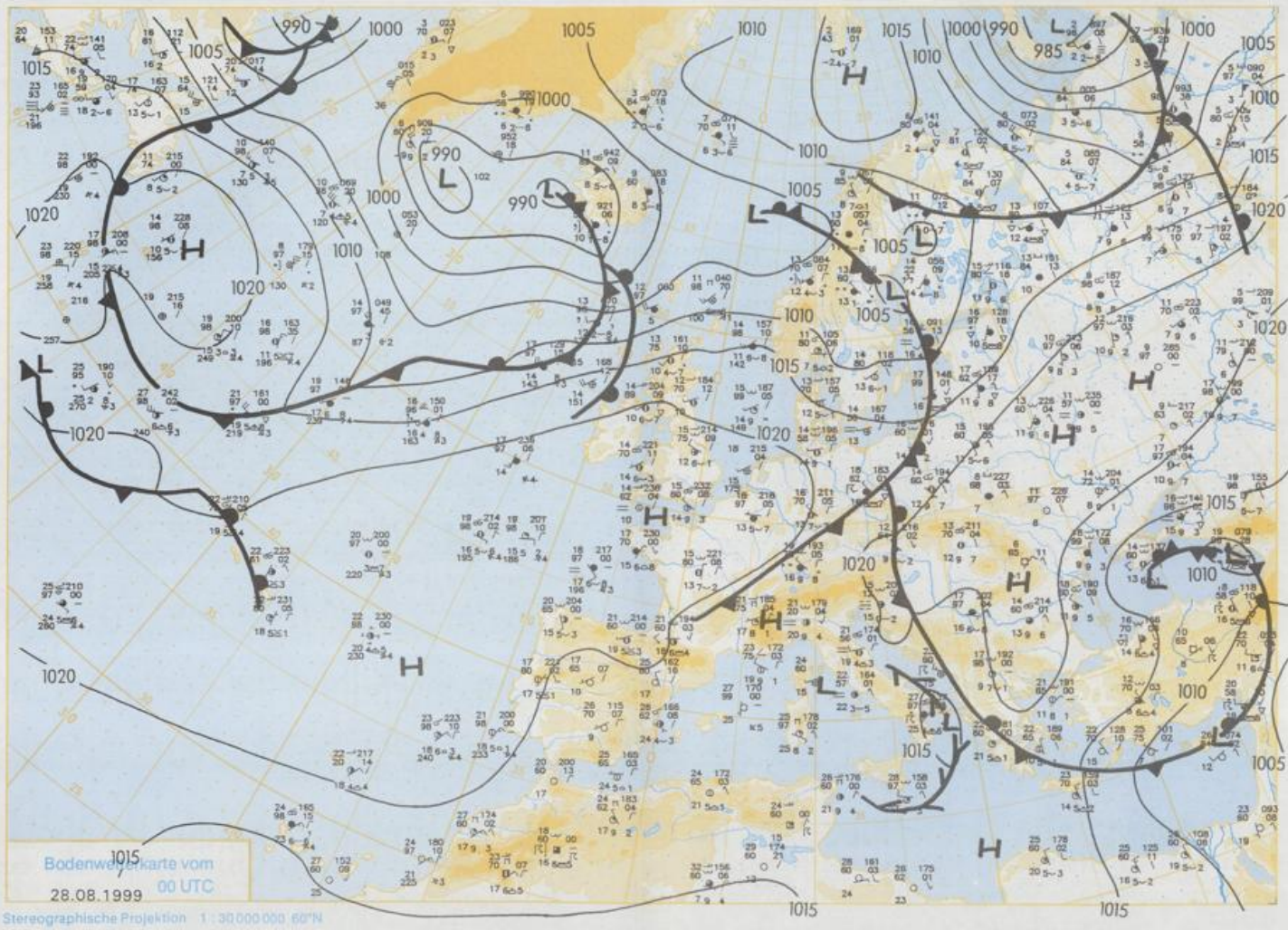
Stereographische Projektion 1 : 60 000 000 60°N



Der Umwelt zuliebe: gedruckt auf chlorfrei gebleichtem Papier.



500 hPa-Karte vom  
28.08.1999 00 UTC  
Stereographische Projektion 1 : 30 000 000 60°N



Wettermeldungen von Samstag, dem 28. August 1999 06 UTC

Station	Bar.-höhe (m)	Luftdr. red.NN (hPa)	Wetter	Wind	Deutschland							Sonne Vort. Std.	RR 24h mm	Schnee höhe cm	Extremwerte der Lufttemperatur			
					Luft 2 m	Temperaturen (Grad C)		Nacht 5 m	in der Dekade vom 21.08.	Tmax Datum	Tmin Datum				31.08.			
						Tau-punkt	Max Vortag									Mittel	Min	
Helgoland	8	1021.0	leicht bew.	NW	25	16.4	12.2	19.7	17.9	16.0	14	9.4		1952	25.9	25.08.1997	9.0	25.08.1996
List / Sylt	29	1020.4	wolkig	NW	22	15.8	11.3	20.0	17.2	15.1	14	6.6		1937	28.8	25.08.1997	9.4	30.08.1986
Leck	17	1020.8	leicht bew.	W	7	13.1	12.5	20.7	17.4	12.5	10	4.7		1974	31.0	22.08.1995	2.8	31.08.1983
Husum	37	1020.3	leicht bew.	WNW	7	13.8	12.3	20.7	17.3	12.9	11	8.1						
Schleswig	48	1020.9	leicht bew.	WNW	7	14.0	13.3	21.7	17.4	13.7	12	4.7	0.1	1947	30.7	23.08.1995	4.8	29.08.1948
Kiel	31	1020.3	leicht bew.	WSW	7	14.0	14.0	22.6	17.5	13.4	13	7.4		1940	32.3	27.08.1964	4.9	22.08.1964
Westermarckd.	9	1019.6	wolkig	WNW	25	16.6	14.8	21.1	16.4	16.3	16	7.4		1948	32.1	27.08.1964	5.6	25.08.1966
Arkona	42	1019.0	leicht bew.	WNW	25	15.2	14.3	19.8	16.7	14.9	14	5.5	0.0	1951	30.1	27.08.1964	7.8	23.08.1964
Norderney	16	1021.6	leicht bew.	NNW	18	16.9	13.0	20.6	17.8	16.7	16	8.9		1947	30.5	27.08.1964	8.9	24.08.1966
Bremerhaven	11	1021.2	wolkig	W	14	15.6	15.1	21.4	17.7	14.9	14	5.5	0.7	1949	32.0	25.08.1997	7.5	25.08.1966
Cuxhaven	12	1021.1	leicht bew.	NW	22	16.6	13.2	20.7	17.7	16.3	14	9.2		1946	32.1	25.08.1997	7.6	25.08.1966
Hamburg/Flugh.	15	1020.8	Nebel	WNW	4	16.6	14.0	22.2	18.0	14.3	12	4.7	0.3	1891	35.7	21.08.1943	1.8	22.08.1964
Lübeck	15	1020.4	Nebel	W	7	14.2	13.8	23.4	18.1	12.6	10	4.4	0.1	1890	34.5	21.08.1943	3.6	21.08.1949
Bottnhagen	17	1020.4	wolkig	WSW	11	14.1	13.7	22.7	18.4	13.3	12	4.4		1951	33.3	27.08.1964	4.3	22.08.1964
Schwerin	68	1020.3	stark bew.	NW	11	14.7	14.3	23.6	18.9	14.5	13	7.8		1946	32.5	25.08.1997	5.7	23.08.1973
Warnemünde	10	1019.4	leicht bew.	WNW	25	16.6	14.6	20.9	18.8	16.2	15	6.5	0.0	1951	33.5	27.08.1964	6.5	22.08.1964
Terow	50	1020.0	wolkig	WNW	11	14.7	14.7	24.6	18.8	14.5	13	5.5	0.0	1947	33.5	23.08.1995	5.2	22.08.1964
Barth	7	1019.2	leicht bew.	WNW	7	14.9	13.7	21.8	17.8	14.2	12	5.9	0.0	1967	32.9	25.08.1997	3.5	23.08.1973
Greifswald	6	1019.3	wolkig	W	11	15.3	14.7	22.7	19.0	15.0	12	2.1	0.0	1951	32.4	27.08.1964	4.2	23.08.1964
Ueckermünde	7	1019.6	leicht bew.	W	4	15.6	15.1	24.1	18.0	15.0	13	5.1	0.0	1951	32.4	30.08.1951	2.4	23.08.1964
Emden	5	1021.6	leicht bew.	W	7	13.9	13.8	22.1	16.7	13.4	11	3.8		1947	32.4	27.08.1964	4.4	22.08.1964
Oldenburg	20	1022.2	Nebel	W	7	13.4	13.4	22.4	17.5	12.9	12	2.6						
Bremen/Flugh.	5	1021.4	wolkig	WNW	7	14.8	14.5	22.1	18.2	11.6	10	2.3		1890	36.0	21.08.1943	3.4	26.08.1980
Soltau	78	1021.7	Nebel	W	4	14.4	14.2	21.9	18.0	14.3	13	3.9	0.0	1947	33.4	25.08.1997	2.4	26.08.1980
Boizenburg	46	1021.2	wolkig	WNW	7	15.3	15.3	23.5	18.4	14.8	14	4.9	0.0	1951	33.2	27.08.1964	4.5	22.08.1964
Lüchow	18	1020.5	stark bew.	NW	7	15.8	15.6	23.8	18.9	14.9	14	8.7	0.0	1955	33.1	25.08.1997	2.0	23.08.1973
Seehausen/Altm.	23	1020.3	stark bew.	W	7	15.0	14.1	24.8	19.3	14.2	14	6.7						
Marnitz	85	1020.4	stark bew.	NW	4	15.0	13.8	24.7	18.9	14.6	12	7.7		1951	32.5	25.08.1997	4.7	22.08.1964
Neuruppin	39	1020.1	wolkig	NW	7	15.1	14.7	24.8	19.6	14.5	13	5.7	0.0	1958	32.5	21.08.1989	4.7	22.08.1973
Neubrandenburg	80	1019.8	leicht bew.	W	7	14.9	13.9	24.4	19.6	14.7	14	5.4	0.0					
Angermünde	55	1019.3	leicht bew.	NW	7	16.0	15.2	24.5	19.5	15.2	14	4.0		1951	33.1	21.08.1989	2.1	23.08.1973
Lingen	26	1021.9	leicht bew.	WNW	4	13.9	13.6	21.7	18.0	13.9	13	1.3	0.0	1951	33.4	27.08.1964	4.5	31.08.1959
Münst.-Osn./Flugh.	53	1021.6	wolkig	N	7	14.7	13.9	21.2	17.3	14.2	12	1.6	0.0					
Osnabrück	97	1021.9	stark bew.	NW	7	15.8	14.8	21.0	17.8	14.5	12	1.5	0.0	1952	33.9	27.08.1964	4.7	31.08.1959
Diepholz	43	1021.9	stark bew.	WNW	7	14.7	13.2	21.1	17.9	14.9	14	0.7	0.0	1952	33.5	27.08.1964	2.2	31.08.1959
Bad Seizulfen	139	1021.7	bedeckt	WNW	4	14.7	13.6	20.9	17.5	14.6	14	1.7	0.0	1935	35.5	21.08.1943	3.3	31.08.1953
Hannover/Flugh.	59	1021.0	bedeckt	WNW	7	15.4	14.7	21.7	18.2	14.9	13	4.9	0.0	1936	38.0	21.08.1943	3.2	22.08.1964
Braunschweig	88	1021.5	stark bew.	WSW	7	15.0	14.4	22.7	18.9	14.7	13	6.4		1891	36.1	21.08.1943	4.6	22.08.1964
Gardlegen	48	1020.3	stark bew.	still		13.3	12.9	24.8	18.8	13.0	12	5.8		1947	33.9	27.08.1964	1.4	23.08.1964
Magdeburg	85	1021.0	wolkig	NW	4	14.2	13.4	24.7	17.8	13.8	12	4.3	3	1947	33.9	27.08.1964	3.8	26.08.1980
Potsdam	100	1020.2	leicht bew.	WNW	11	14.6	14.6	25.4	18.5	14.2	13	3.6	5	1893	37.4	21.08.1943	5.6	28.08.1899
Berlin-Temp.	49	1020.0	leicht bew.	NW	11	16.3	14.7	25.1	19.9	15.3	11	5.0	0.1	1876	36.6	21.08.1943	3.5	29.08.1885
Lindenberg	104	1019.4	wolkig	NW	7	15.3	14.3	25.1	19.7	15.1	13	4.8	0.0	1947	34.3	28.08.1964	6.0	29.08.1959
Manschnow	16	1018.5	wolkig	NW	7	16.0	14.2	25.5	20.2	15.4	13	5.5	0.0					
Düsseldorf/Flugh.	41	1022.1	wolkig	NNW	7	14.6	13.1	21.7	17.6	14.4	13	1.6	0.0	1969	32.9	25.08.1997	5.0	29.08.1993
Bocholt	24	1022.2	Nebel	N	4	12.4	11.6	21.3	17.0	12.4	11	0.7		1947	34.7	27.08.1964	3.7	29.08.1993
Ludenscheid	392	1022.4	stark bew.	N	4	12.9	11.6	20.4	16.2	12.7	14	2.5		1935	35.0	23.08.1944	6.0	30.08.1964
Kahler Asten	859	-	in Wolken	N	14	10.9	10.6	18.7	13.5	10.9	10	6.4	X	1955	28.3	27.08.1964	3.0	30.08.1964
Bad Lippspringe	158	1021.7	bedeckt	still		14.8	14.0	22.0	17.3	13.7	12	3.9		1951	34.0	27.08.1964	3.6	22.08.1973
Kassel	233	1021.0	stark bew.	ENE	4	14.5	13.7	24.2	18.6	14.0	12	1.2		1951	34.9	27.08.1964	4.6	29.08.1993
Göttingen	171	1021.3	stark bew.	NNW	4	13.6	13.6	23.9	17.6	12.8	12	5.1		1947	33.3	28.08.1964	2.3	21.08.1949
Leinefelde	356	1021.0	stark bew.	S	4	13.8	13.0	23.4	17.4	12.9	10	4.5		1957	32.7	27.08.1964	3.1	29.08.1993
Braunlage	610	1020.8	wolkig	N	7	12.5	11.7	20.7	15.4	11.4	8	6.3	0.0	1936	30.8	21.08.1943	2.6	22.08.1973
Brocken	1153	-	in Wolken	N	18	9.7	9.6	15.9	12.3	9.5	8	5.2		1951	25.9	28.08.1964	1.4	25.08.1980
Artern	166	1020.8	bedeckt	WSW	4	15.9	14.0	26.1	19.6	15.3	13	4.0		1954	34.0	28.08.1964	4.2	26.08.1980
Leipzig/Flugh.	149	1020.5	stark bew.	NNW	7	16.0	14.2	25.6	20.3	15.4	14	3.9	0.0	1951	33.9	28.08.1992	5.5	26.08.1980
Wittenberg	106	1020.2	leicht bew.	NW	4	14.4	14.0	25.8	19.8	14.1	12	3.6		1951	33.6	21.08.1989	4.6	26.08.1980
Oschatz	152	1020.3	stark bew.	still		16.0	15.3	26.4	20.5	14.2	12	3.9	0.0					
Dresden/Flugh.	232	1020.1	wolkig	W	7	16.1	14.1	25.1	20.4	15.9	14	4.9	0.0	1917	34.8	21.08.1943	5.3	30.08.1947
Doblerflug-Kir.	100	1019.9	stark bew.	W	7	15.5	14.6	26.1	20.5	14.8	12	4.2	0.9	1951	34.7	28.08.1992	1.2	23.08.1976
Cottbus	70	1019.3	leicht bew.	W	7	16.1	15.1	25.4	19.7	15.7	15	3.1		1951	34.9	27.08.1960	3.2	23.08.1976
Görlitz	240	1018.8	stark bew.	W	11	17.0	14.3	24.0	19.2	16.5	14	3.8	0.0	1951	33.8	29.08.1992	4.1	23.08.1976
Aachen	205	1022.6	wolkig	WNW	4	14.3	13.4	23.1	18.2	14.3	13	5.3	0.0	1891	37.2	23.08.1944	5.1	29.08.1948
Nürburg-Barw.	486	1022.2	stark															