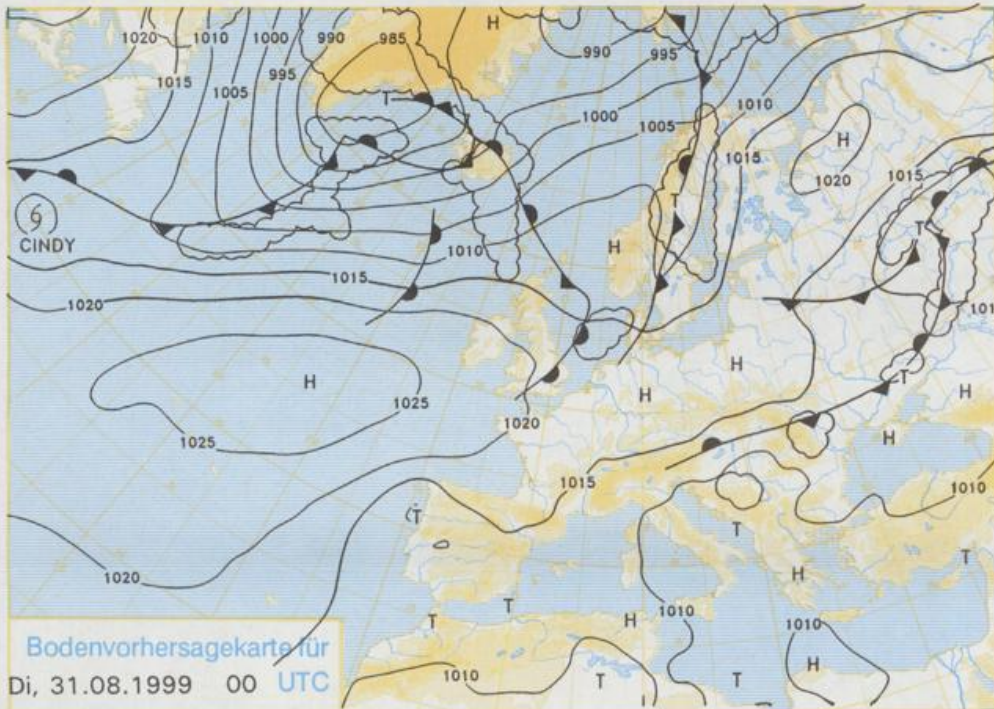


EINGEGANGEN
3 1. Aug. 1999
Erl.....

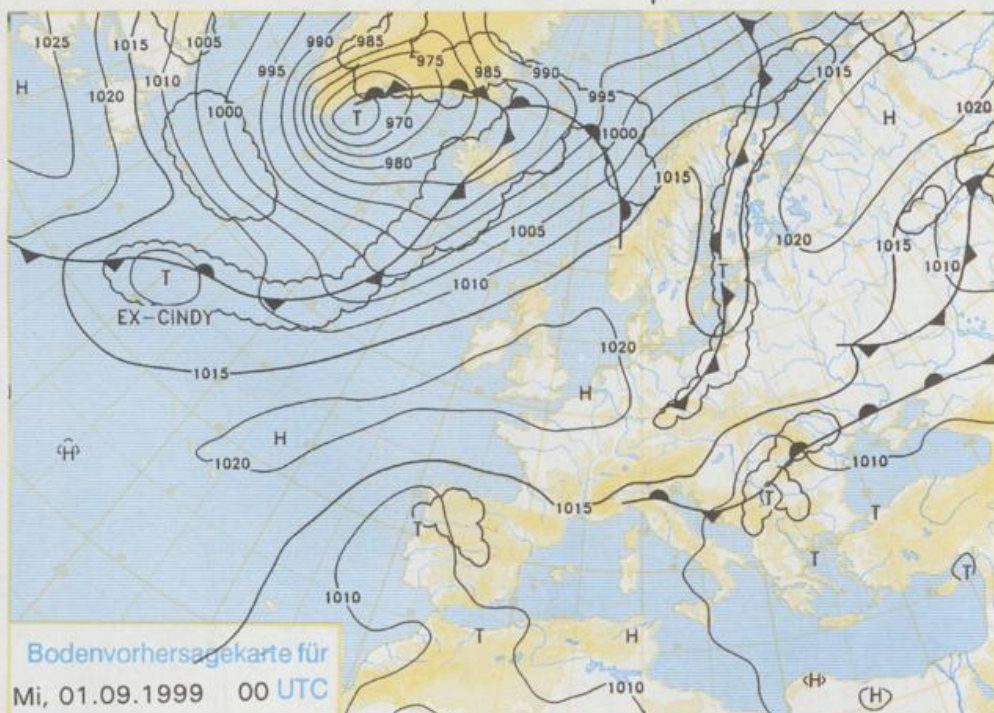


Deutschland-Vorhersage für Dienstag, den 31.8.1999

Eine zonale Hochdruckbrücke erstreckt sich über Deutschland. Auf deren Nordflanke streift eine Kaltfront den Nordwesten, Norden und Nordosten Deutschlands, während sonst hoher Druck dominiert. Die Warmfrontwelle über der Nordsee löst sich auf.

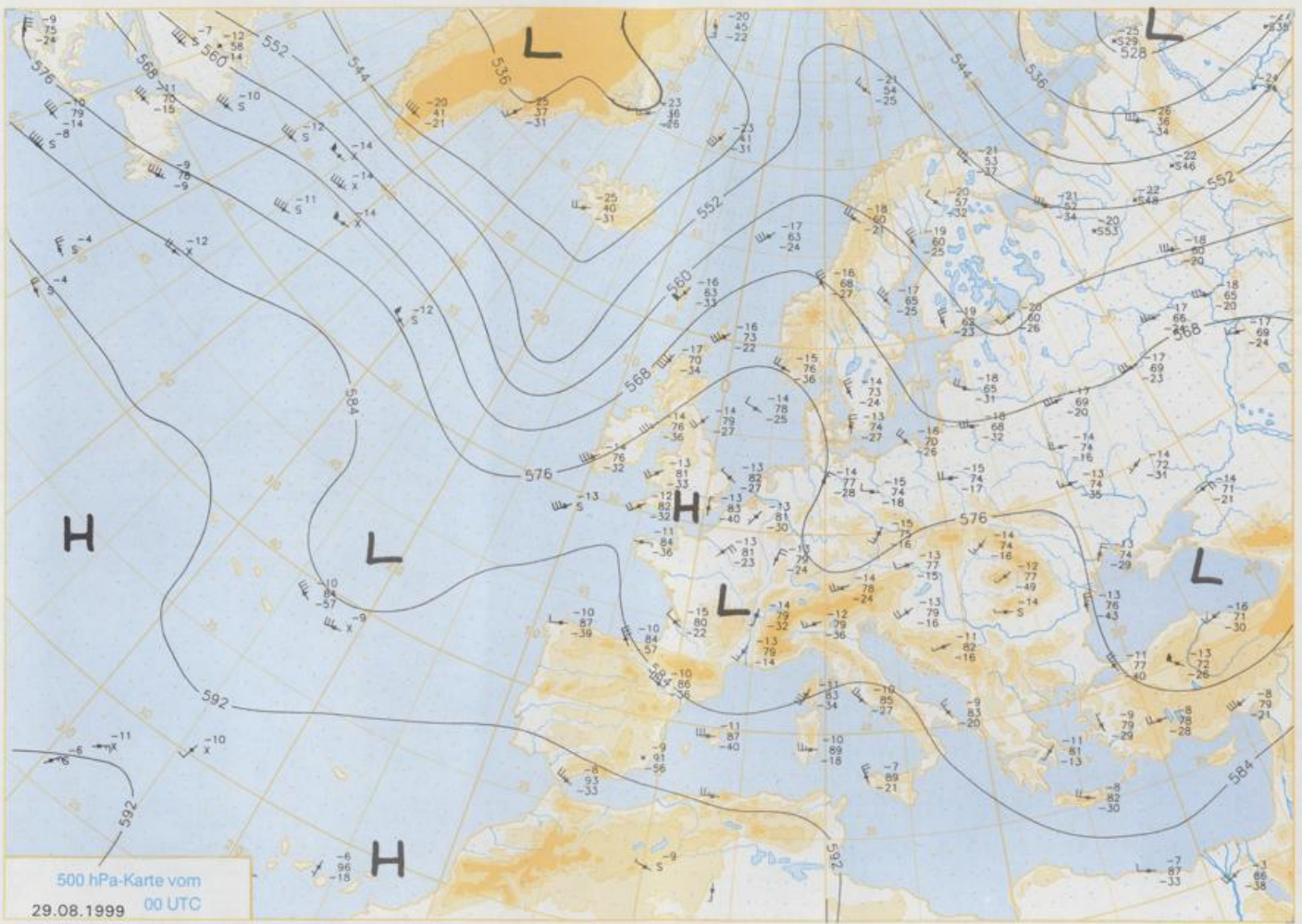
Nach nächtlichen Tiefstwerten um 15°C ist es im Nordwesten, Norden und Nordosten wolkig, vorübergehend auch stärker bewölkt, aber es fällt kaum Niederschlag. Sonst ist es nach Auflösung einzelner Dunst- oder Nebelfelder heiter bis wolkig und trocken. Die Tageshöchsttemperaturen liegen um 22 °C, örtlich können im Südwesten, Westen und äußersten Osten bis 25 °C erreicht werden. Der in der Nordhälfte nordwestliche, sonst mehr nordöstliche Wind ist meist schwach.

Stereographische Projektion 1 : 60 000 000 60°N



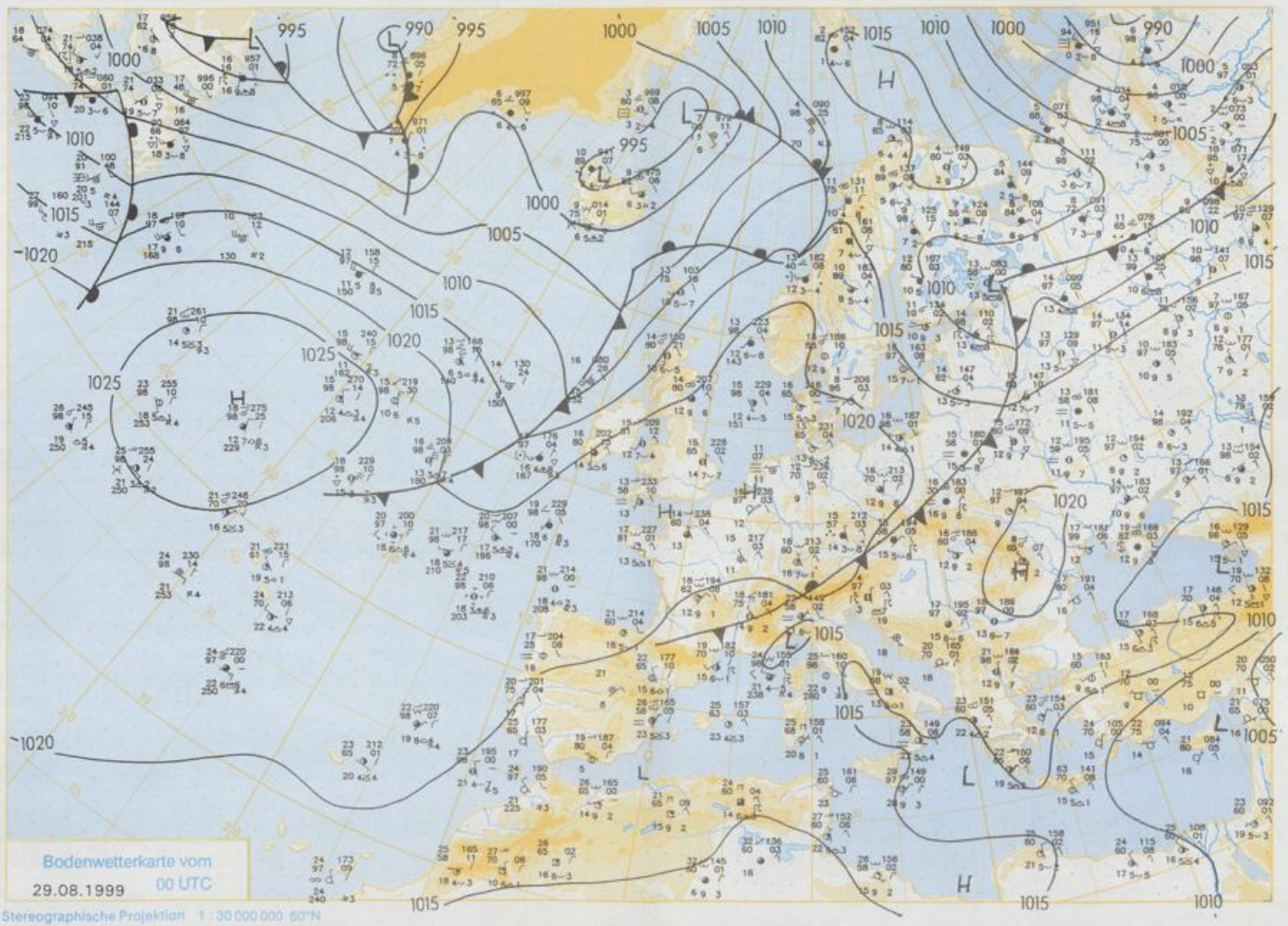
Weitere Aussichten für Mittwoch, den 1.9.1999

Heiter bis leicht bewölkt, im Osten zunehmend wolkig, aber meist trocken, wenig Temperaturänderung.



500 hPa-Karte vom
29.08.1999 00 UTC

Stereographische Projektion 1 : 30 000 000 60°N



Wettermeldungen von Sonntag, dem 29. August 1999 06 UTC

Station	Ber.- höhe (m)	Luftdr. red.NN (hPa)	Wetter	Wind km/h	Temperatur (Grad C)			Nacht 2 m	Sonne Vort. Std.	RR 24h mm	Schnee höhe cm	Extremwerte der Lufttemperatur der Dekade vom 21.08. bis 31.08.				
					Tau- punkt	Max	Mittel Vortag					in seit	Tmax Datum			
Helgoland	8	1022.7	leicht bew.	WNW	11	16.2	13.3	19.5	17.3	15.7	12	12.1	1952	25.9 25.08.1997	9.0 25.08.1956	
List / Sylt	29	1022.4	leicht bew.	NW	11	15.3	12.0	19.0	16.6	14.2	12	12.5	1937	28.8 25.08.1997	9.4 30.08.1966	
Loock	17	1022.7	Nebel	S	4	9.8	9.5	19.9	15.8	8.2	7	11.2	1974	31.0 22.08.1995	2.8 31.08.1963	
Husum	37	1022.2	wolkig	WNW	7	13.8	12.6	19.7	16.0	10.1	8	11.4				
Schleswig	48	1023.0	wolkenlos	WNW	7	12.5	12.5	21.1	15.8	11.7	11	8.8	1947	30.7 23.08.1995	4.8 29.08.1948	
Kiel	31	1022.3	Nebel	W	7	12.9	12.7	21.1	15.7	11.7	10	6.5	1940	32.3 27.08.1964	4.9 22.08.1964	
Westermarckd.	9	1021.7	leicht bew.	WNW	22	16.1	14.3	19.1	17.9	16.0	15	8.7	1948	32.1 27.08.1964	5.6 25.08.1956	
Arkona	42	1021.0	stark bew.	WNW	14	15.2	14.2	18.4	16.4	14.5	13	7.9	1951	30.1 27.08.1964	7.6 23.08.1964	
Norderney	16	1023.1	leicht bew.	NNW	11	16.5	13.4	19.6	17.8	15.8	11	12.4	1947	30.5 27.08.1964	8.9 24.08.1956	
Bremerhaven	11	1022.8	Nebel	W	4	14.1	14.1	18.4	17.2	13.2	12	10.9	1949	32.0 25.08.1997	7.5 25.08.1966	
Cuxhaven	17	1022.7	leicht bew.	WNW	11	15.9	14.6	19.2	17.2	14.7	12	11.9	1946	32.1 25.08.1997	7.6 25.08.1956	
Hamburg/Flugh.	15	1022.9	Nebel	WSW	4	12.4	11.9	22.8	16.8	10.0	7	7.1	1891	35.7 21.08.1943	1.6 22.08.1964	
Lübeck	15	1022.3	Nebel	W	4	12.9	12.6	22.0	16.4	10.4	8	2.8	1890	34.5 21.08.1943	3.6 21.08.1949	
Boltenhagen	17	1022.1	leicht bew.	WNW	14	14.4	13.9	19.9	16.5	13.7	13	4.1	0.0	1951	33.3 27.08.1964	4.3 22.08.1964
Schwierin	68	1022.1	Nebel	NW	7	12.5	12.5	20.9	16.3	11.5	8	2.8	1946	32.5 25.08.1997	5.7 23.08.1973	
Werneföhrde	10	1021.1	wolkig	SSW	22	16.1	14.2	19.8	17.8	16.1	15	10.0	1951	33.5 27.08.1964	6.5 22.08.1964	
Teterow	50	1021.8	stark bew.	SSW	4	12.5	12.5	21.2	15.6	10.8	9	7.4	1947	33.5 23.08.1995	5.2 22.08.1964	
Barth	7	1021.0	wolkig	W	4	13.7	12.8	20.0	16.9	11.9	9	5.0	1967	32.9 25.08.1997	3.5 23.08.1973	
Greifswald	6	1021.0	wolkenlos	W	7	13.2	12.7	21.2	16.8	12.6	9	6.3	1951	32.4 27.08.1964	4.2 23.08.1964	
Uckermarkde	7	1021.4	leicht bew.	WSW	7	13.2	12.8	20.9	16.1	12.7	11	7.0	1951	32.4 30.08.1951	2.4 23.08.1964	
Emden	5	1023.0	wolkig	S	4	10.9	10.9	21.2	16.2	8.7	8	10.7	1947	32.4 27.08.1964	4.4 22.08.1964	
Oldenburg	20	1023.6	Nebel	W	4	12.1	12.1	20.9	15.5	11.0	10	4.6	0.0	1990	36.0 21.08.1943	3.4 26.08.1960
Bremen/Flugh.	5	1023.3	Nebel	WNW	7	11.8	11.5	22.1	17.2	18.9	8	8.3	0.0	1947	33.4 25.08.1997	4.6 28.08.1960
Soltau	70	1023.3	Nebel	WNW	4	12.3	12.2	22.7	16.4	10.2	9	6.4	0.0	1951	33.2 27.08.1964	4.6 22.08.1964
Boizenburg	46	1022.8	Nebel	WNW	7	12.8	12.8	22.5	16.8	12.2	10	4.1	1951	33.2 27.08.1964	4.6 22.08.1964	
Lüchow	18	1022.9	Nebel	WSW	4	9.8	9.6	22.4	17.2	8.8	8	3.7	1955	33.1 25.08.1997	2.0 23.08.1973	
Seehausen/Altm.	23	1022.0	stark bew.	W	7	11.3	10.9	23.0	17.1	9.9	9	2.9				
Marnitz	85	1022.3	leicht bew.	still		12.7	11.8	21.8	16.6	10.7	6	5.5	1951	32.5 25.08.1997	4.7 22.08.1964	
Neuruppin	39	1022.1	wolkig	WNW	4	11.7	10.9	22.0	16.7	10.1	9	6.0	0.0	1958	32.5 21.08.1989	4.7 22.08.1973
Neubrandenburg	80	1021.7	leicht bew.	WSW	11	12.6	11.6	21.9	16.8	10.9	10	5.7	0.0			
Angermünde	55	1021.8	stark bew.	W	7	14.5	11.5	23.6	17.1	10.8	9	6.3	1951	33.1 21.08.1989	2.1 23.08.1973	
Lingen	26	1023.1	leicht bew.	still		12.0	11.7	23.7	16.9	11.3	11	6.7	1951	33.4 27.08.1964	4.5 31.08.1959	
Münst.-Osn./Flugh.	93	1022.9	leicht bew.	still		9.9	9.7	20.9	16.6	9.4	7	1.6				
Osnabrück	57	1023.4	leicht bew.	SE	4	10.8	10.8	22.3	16.5	10.4	7	3.7	1952	33.9 27.08.1964	4.7 31.08.1959	
Diepholz	43	1023.3	Nebel	ESE	4	9.7	9.6	21.5	16.8	9.2	7	5.7	1952	33.5 27.08.1964	2.2 31.08.1959	
Bad Salzfluten	139	1023.2	wolkenlos	NE	7	9.8	9.0	20.1	15.7	9.4	8	0.5	0.0	1935	35.2 21.08.1943	3.3 31.08.1959
Hannover/Flugh.	59	1022.8	Nebel	NW	4	11.4	11.4	21.7	16.8	9.2	6	4.5	1936	38.0 21.08.1943	3.3 22.08.1964	
Braunschweig	88	1023.4	Nebel	NW	4	11.0	10.9	21.9	16.5	10.9	9	1.1	1891	36.1 21.08.1943	4.5 29.08.1964	
Gardelen	48	1022.4	wolkig	still		10.6	10.0	22.5	16.8	9.8	8	3.2	1947	33.9 27.08.1964	1.4 23.08.1964	
Magdeburg	85	1022.8	wolkig	NW	7	10.9	10.6	22.2	16.6	10.1	7	3.9	0.0	1947	33.9 27.08.1964	3.8 26.08.1989
Potsdam	100	1022.4	stark bew.	WNW	7	13.3	12.3	23.1	16.9	11.4	10	4.3				
Berlin-Temp.	49	1022.3	stark bew.	W	4	13.9	12.1	23.1	18.4	11.0	6	5.4	1876	36.6 21.08.1943	3.5 29.08.1955	
Lindenberg	104	1022.0	wolkig	NW	4	13.2	11.7	23.6	17.4	11.3	9	6.5	1947	34.3 28.08.1964	6.0 29.08.1989	
Manschnow	55	1021.1	stark bew.	still		11.6	11.1	24.1	18.7	8.8	6	4.3				
Düsseldorff/Flugh.	41	1022.7	leicht bew.	ENE	4	10.9	10.0	22.7	16.8	10.3	9	3.8	0.0	1969	32.9 25.08.1997	5.0 29.08.1993
Bocholt	24	1022.9	Nebel	NNE	4	10.4	9.7	22.8	16.0	9.7	8	8.3	1947	34.7 27.08.1964	3.7 29.08.1993	
Essen	161	1023.1	wolkenlos	ESE	4	13.3	12.2	21.2	17.5	12.6	11	4.9	1935	35.0 23.08.1944	6.0 30.08.1964	
Lüdenscheid	392	1023.0	wolkenlos	ESE	4	10.3	9.8	19.1	14.5	10.0	7	3.9	0.0			
Kahler Asten	859	-	wolkenlos	ESE	14	8.9	7.8	15.6	11.2	7.9	5	2.2	0.0	1955	28.3 27.08.1964	3.0 30.08.1964
Bad Lippspringe	158	1023.4	wolkenlos	still		9.6	9.6	19.9	14.8	8.3	6	1.4	0.0	1951	34.0 27.08.1964	3.6 22.08.1973
Kassel	233	1022.7	Nebel	N	4	10.7	10.5	17.8	15.1	9.6	7		1951	34.9 27.08.1964	4.5 29.08.1993	
Göttingen	100	1023.2	Nebel	NNW	4	11.0	10.9	21.9	14.5	10.6	10	0.7	1947	33.3 28.08.1964	2.3 21.08.1949	
Leinefelde	356	1022.8	Nebel	still		11.1	10.9	17.4	14.1	10.9	9	0.2	0.0	1957	32.7 27.08.1964	3.1 29.08.1993
Braunlage	610	1022.9	leicht bew.	still		9.0	8.5	15.5	12.9	8.3	5	0.1	2	1936	30.8 21.08.1943	2.6 22.08.1973
Brocken	1153	-	in Wolken	NNE	18	8.0	7.9	10.3	9.3	7.5	4	0.2	1951	25.9 28.08.1964	1.4 25.08.1980	
Artern	166	1022.6	leicht bew.	NNW	4	12.5	11.4	21.6	17.6	12.0	10	0.5	0.0	1954	34.0 28.08.1964	4.2 25.08.1980
Leipzig/Flugh.	149	1022.3	wolkig	NNW	11	12.4	10.7	20.5	17.8	11.8	11	0.0	0.0	1951	33.9 28.08.1992	5.5 21.08.1980
Wittenberg	105	1021.8	stark bew.	NNE	4	10.4	10.4	21.8	17.0	12.2	10	1.5	0.0	1951	33.6 21.08.1989	4.6 26.08.1980
Oschatz	152	1022.0	wolkig	N	7	12.8	12.1	20.0	17.2	12.4	10	0.7				
Dresden/Flugh.	232	1021.6	stark bew.	NE	7	14.3	13.4	18.8	17.4	14.1	14	0.7	1	1917	34.8 21.08.1943	5.3 30.08.1947
Doberlug-Kir.	100	1022.0	leicht bew.	NNE	4	12.5	12.5	22.0	17.9	11.4	9	1.2	0.0	1951	34.7 28.08.1992	1.2 23.08.1976
Cottbus	70	1021.6	leicht bew.	N	4	13.8	12.2	24.0	18.4	13.1	11	4.1	0.0	1951	34.9 27.08.1960	3.2 23.08.1976
Görlitz	240	1020.5	stark bew.	NNE	11	14.5	12.8	21.7	17.5	14.3	14	2.2	2	1951	33.8 29.08.1992	4.1 23.08.1976
Aachen	205	1022.8	wolkenlos	S	4	12.2	11.4	21.6	17.2	12.1	10	7.2		1891	37.2 23.08.1944	5.1 29.08.1948
Nürnberg-Barw.	486	1023.3	wolkenlos	NE	4	9.5	9.2	19.0	15.1	9.1	7	5.8				
Köln-Bonn/Flugh.	109	1023.0	wolkenlos	SE	7	9.7	9.7	23.2	16.8	9.3	8	6.1	0.0	1958	35.8 27.08.1964	1.9 29.08.1993
Bendorf	129	1022.9	wolkenlos	still		10.9	10.9	22.9	17.0	10.4	9	6.4	1951	35.5 27.08.1964	6.0 28.08.1978	
Bad Marienberg	555	1022.5	wolkenlos	NE	11	12.1	10.3	17.5	14.2	11.7	9	3.3	1963	29.9 27.08.1964	3.1 28.08.1978	
Gießen	195	1023.0	wolkenlos	N	7	11.4	11.0	22.8	17.8	11.1	9	3.4	0.0	1938	34.5 28.08.1964	3.9 29.08.1940
Bad Herfeld	272	1023.0	Nebel	N	7											