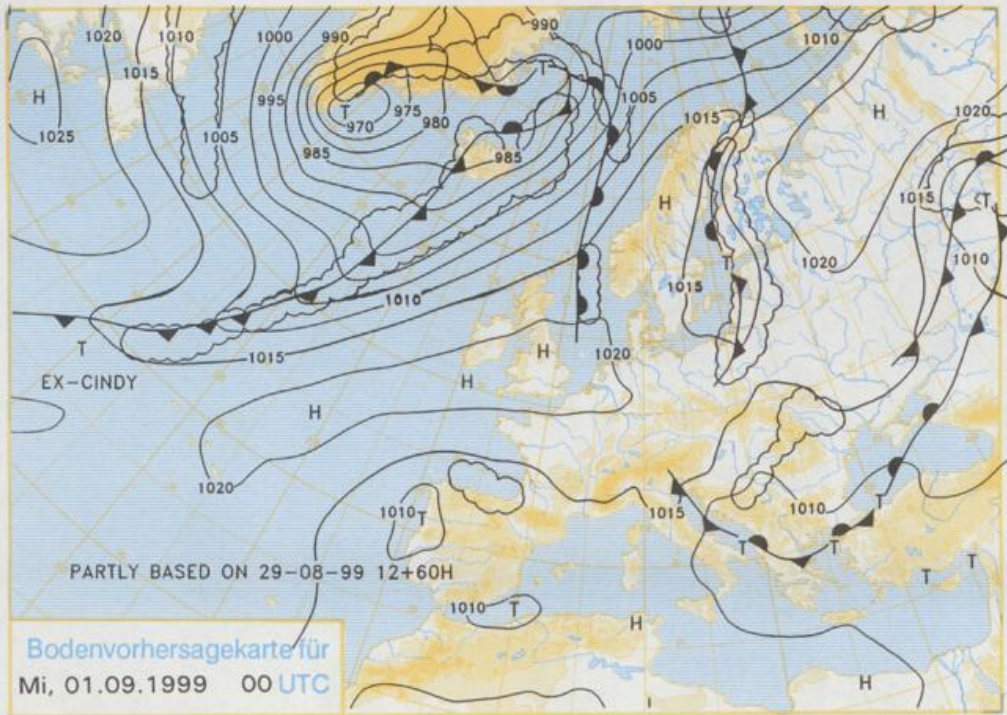


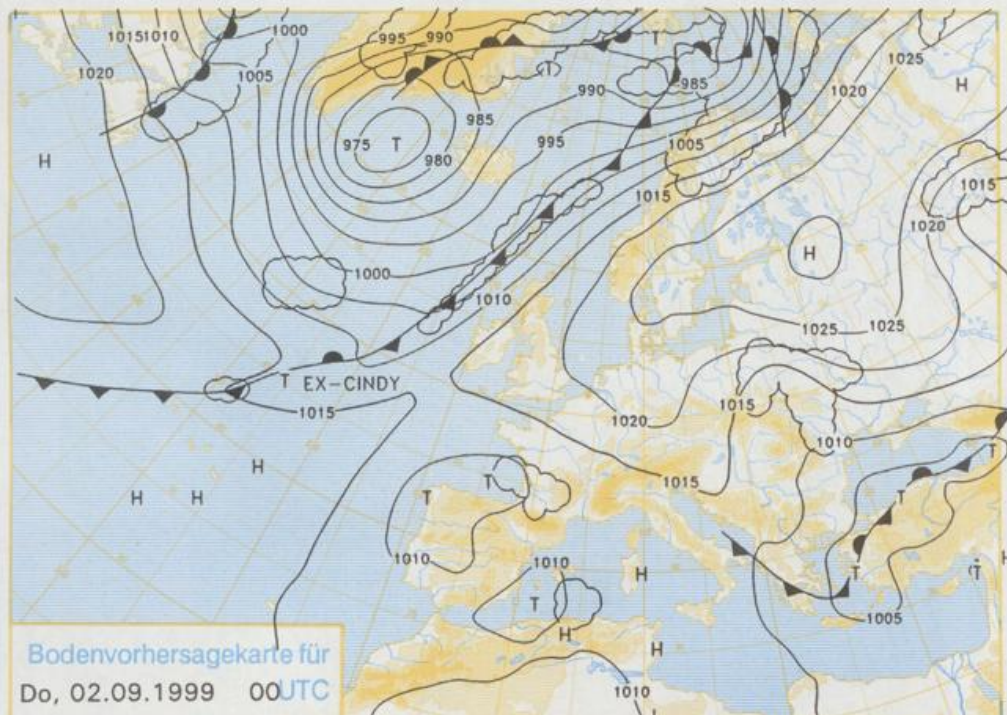
EINGEGANGEN  
3 1. Aug. 1999  
Erl. ....



### Deutschland-Vorhersage für Mittwoch, 1. 9. 1999

Nach kurzer Unterbrechung schließt sich das westeuropäische mit dem fennoskandischen Hochdruckgebiet zusammen. An seinem Südrand stellt sich das freundliche Spätsommerwetter in ganz Deutschland wieder her.- Am Mittwoch überwiegt noch an Weser und Elbe stärkere Bewölkung, aus der es gelegentlich etwas regnet oder ein kurzer Schauer entsteht. Auch an den Nordrändern der Mittelgebirge und der Alpen sammeln sich Wolkenfelder. In den anderen Gebieten ist es wechselnd heiter und wolkig. Frühnebel tritt nur vereinzelt auf, bei Tiefsttemperaturen zwischen 14 und 9°C. Am Tage weht ein schwacher bis mäßiger nördlicher Wind, und die Luft erwärmt sich bis auf 19° in den Schlechtwetterbereichen und bis auf 25°C im äußersten Südwesten.

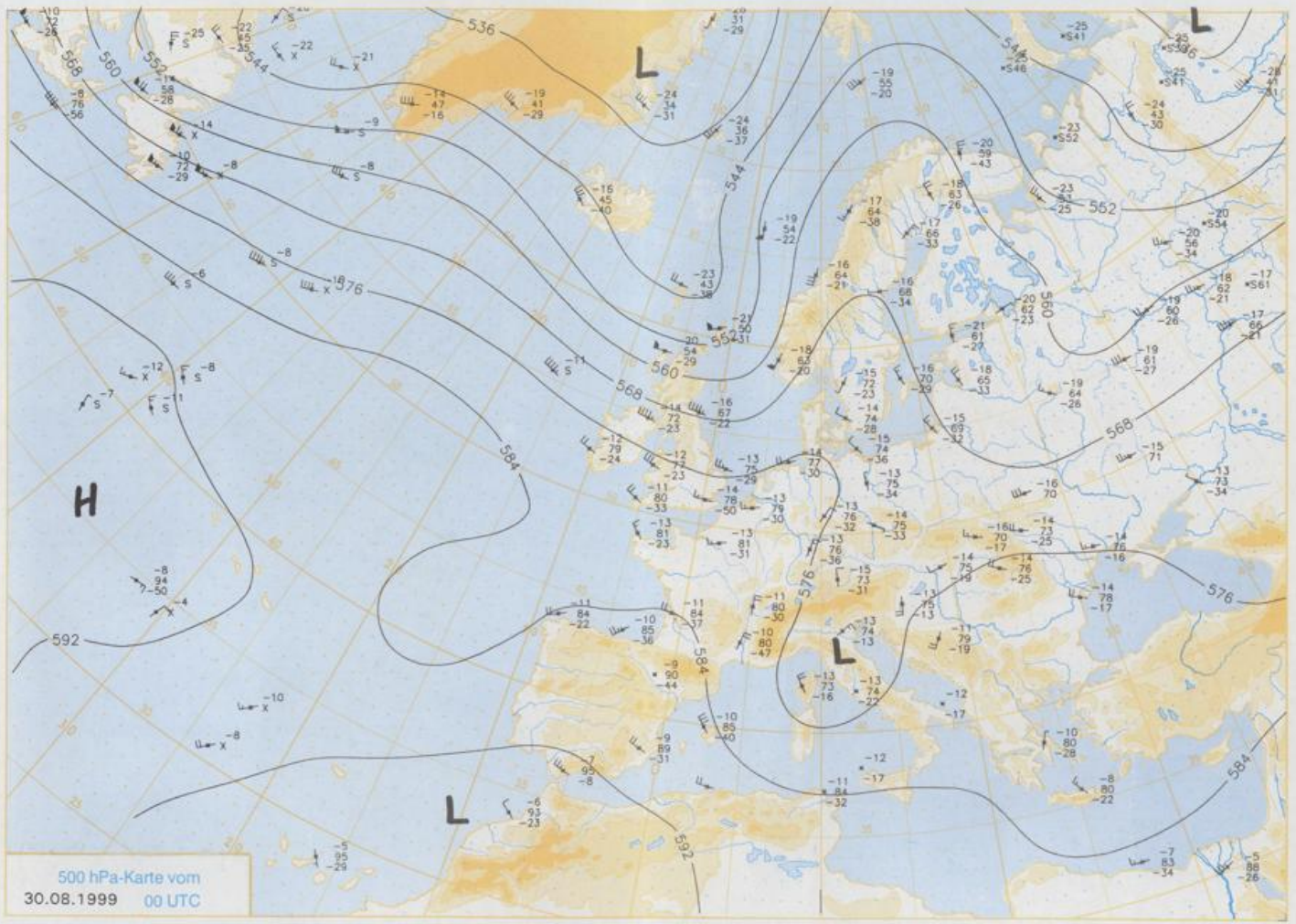
Stereographische Projektion 1 : 60 000 000 60°N



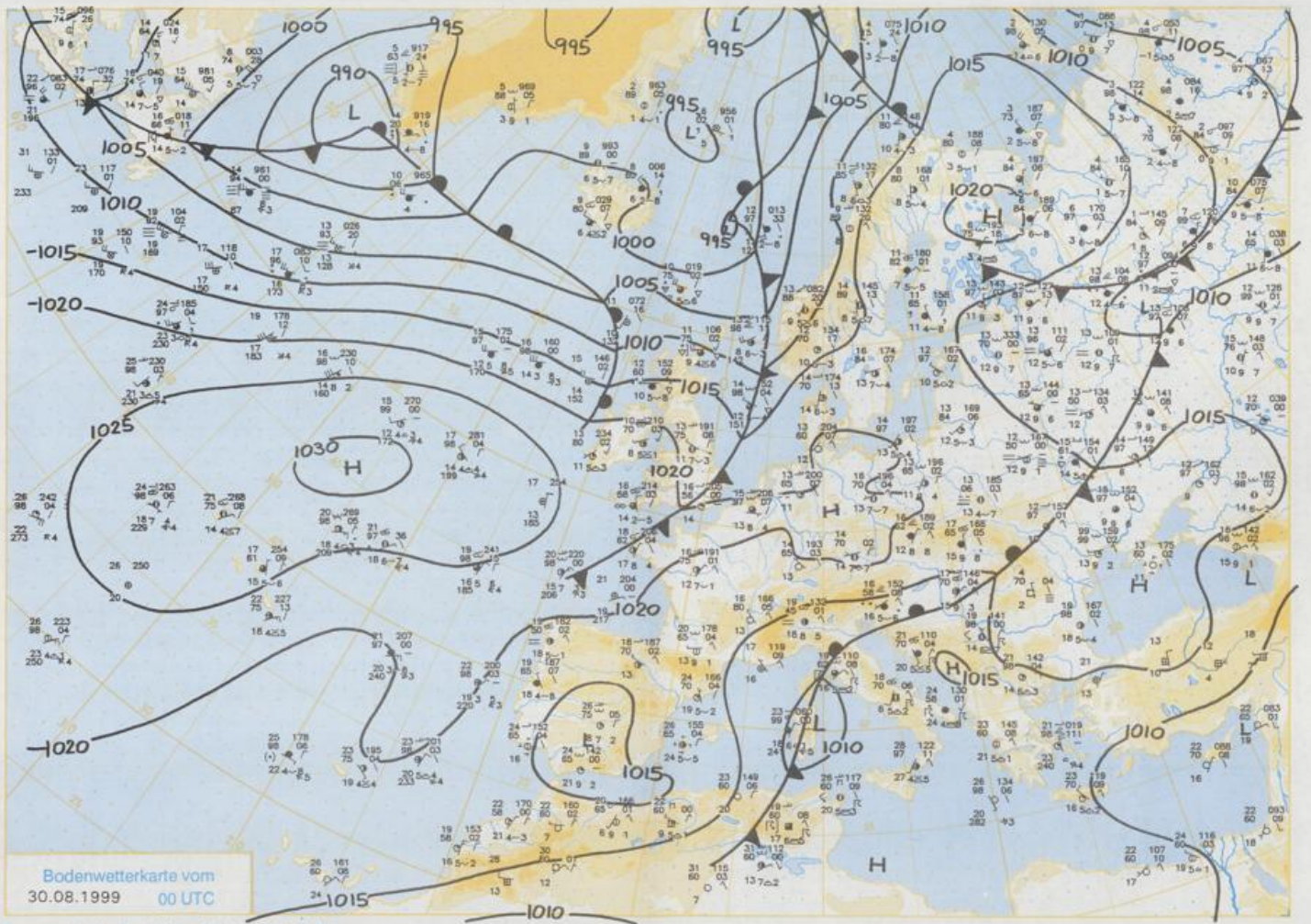
### Weitere Aussichten für Donnerstag, 2. 9. 1999

Örtlich Frühnebel, am Tage heiter, vor allem in der Osthälfte teils auch wolkig, aber meist niederschlagsfrei. Tageshöchsttemperaturen zwischen 19 und 24°C.

Der Umwelt zuliebe: gedruckt auf chlorfrei gebleichtem Papier.



Stereographische Projektion 1 : 30 000 000 60°N



Wettermeldungen von Montag, dem 30. August 1999 06 UTC

Station	Bar.-höhe (m)	Luftdr. red.NN (hPa)	Wetter	Deutschland												Extremwerte der Lufttemperatur				
				Wind		Temperaturen (Grad C)					Sonne	RR	Schnee	in der Dekade vom 21.08. bis 31.08.						
				km/h	Luft 2 m	Tau-punkt	Max	Mittel	Min	Nacht 2 m	6 cm	Vort.	Std.	24h mm	höhe cm	seit	Tmax Datum	Tmin Datum		
Helgoland	8	1016.9	wolkig	S	32	17.3	13.7	19.3	17.7	16.9	10	11.2	.	.	.	1952	25.9	25.08.1997	9.0	25.08.1966
List / Sylt	29	1016.5	stark bew.	SSW	25	17.4	13.1	20.3	16.9	15.6	11	12.1	.	.	.	1937	28.8	25.08.1997	9.4	30.08.1986
Leck	17	1017.4	wolkig	SSE	11	13.1	12.6	20.6	14.8	9.6	8	9.2	.	.	.	1974	31.0	22.08.1995	2.8	31.08.1983
Husum	37	1017.9	leicht bew.	S	11	11.6	10.7	21.1	15.8	10.1	8	10.3	.	.	.	.	.	.	.	.
Schleswig	48	1018.3	leicht bew.	SSW	7	11.7	11.7	22.3	15.8	11.1	9	9.6	.	.	.	1947	30.7	23.08.1995	4.8	29.08.1948
Kiel	31	1018.0	leicht bew.	WSW	7	12.5	11.8	21.5	15.8	10.8	8	8.4	.	.	.	1940	32.3	27.08.1964	4.9	22.08.1964
Westermarckd.	9	1017.7	leicht bew.	WSW	7	15.0	14.4	19.5	16.3	14.3	13	11.7	.	.	.	1948	32.1	27.08.1964	5.6	25.08.1966
Arkona	42	1018.4	Nebel	WSW	11	13.1	13.1	16.9	14.7	11.8	11	7.0	.	.	.	1951	30.1	27.08.1964	7.8	23.08.1964
Norderney	16	1017.3	leicht bew.	S	14	15.4	13.1	19.7	17.2	15.0	14	11.7	.	.	.	1947	30.5	27.08.1964	8.9	24.08.1966
Bremerhaven	11	1018.2	leicht bew.	SSE	11	14.7	11.5	19.1	17.1	14.3	12	10.9	.	.	.	1949	32.0	25.08.1997	7.5	25.08.1966
Cuxhaven	12	1017.8	leicht bew.	S	14	13.7	11.2	19.3	17.1	13.4	11	11.9	.	.	.	1946	32.1	25.08.1997	7.6	25.08.1966
Hamburg/Flugh.	15	1018.1	leicht bew.	still		12.5	11.9	22.5	16.8	11.4	8	4.1	.	.	.	1891	35.7	21.08.1943	1.8	22.08.1964
Lübeck	15	1018.0	wolkig	still		14.0	13.4	22.3	16.2	13.3	11	6.1	.	.	.	1890	34.5	21.08.1943	3.6	21.08.1949
Boltenhagen	17	1018.4	stark bew.	SW	11	14.3	12.8	19.8	16.1	12.7	11	12.5	.	.	.	1951	33.3	27.08.1964	4.3	22.08.1964
Schwerin	68	1018.4	stark bew.	S	4	13.3	12.0	21.7	15.8	11.7	8	7.5	.	.	.	1946	32.5	25.08.1997	5.7	23.08.1973
Warnemünde	10	1018.1	stark bew.	S	11	13.7	12.0	19.4	16.9	12.2	11	10.6	.	.	.	1951	33.5	27.08.1964	6.5	22.08.1964
Teterow	50	1018.9		S	7	11.8	11.8	22.0	15.4	9.7	8	7.6	.	.	.	1947	33.5	23.08.1995	5.2	22.08.1964
Barth	7	1018.2	leicht bew.	SSW	4	11.0	10.1	19.3	15.2	10.2	8	6.6	.	.	.	1967	32.9	25.08.1997	3.5	23.08.1973
Greifswald	6	1018.4	leicht bew.	SSW	4	11.8	11.6	20.7	15.7	10.0	7	9.8	.	.	.	1951	32.4	27.08.1964	4.2	23.08.1964
Ueckermünde	7	1019.5	Nebel	S	4	10.2	9.7	20.8	15.6	8.9	9	12.5	.	.	.	1951	32.4	30.08.1951	2.4	23.08.1964
Emden	5	1017.4	leicht bew.	SSE	11	12.0	12.0	22.1	15.8	11.6	9	6.6	.	.	.	1947	32.4	27.08.1964	4.4	22.08.1964
Oldenburg	20	1018.5	leicht bew.	SW	4	12.0	11.8	20.5	14.9	11.0	9	2.5	.	.	.	.	.	.	.	.
Bremen/Flugh.	5	1018.1	leicht bew.	ESE	4	12.1	11.8	22.0	16.0	11.3	9	7.1	.	.	.	1890	36.0	21.08.1943	3.4	26.08.1980
Soltau	78	1018.8	stark bew.	SE	4	12.9	11.7	21.9	15.8	10.1	9	4.5	.	.	.	1947	33.4	25.08.1997	2.4	26.08.1980
Boizenburg	46	1018.7	stark bew.	S	4	13.7	13.7	22.6	17.0	13.2	10	6.5	.	.	.	1951	33.2	27.08.1964	4.5	22.08.1964
Lüchow	18	1018.9	stark bew.	SSW	4	12.9	12.6	22.3	16.6	10.5	9	7.0	.	.	.	1955	33.1	25.08.1997	2.0	23.08.1973
Seehausen/Altm.	23	1018.5	stark bew.	NW	4	11.6	10.6	23.1	15.3	8.0	7	7.7	.	.	.	.	.	.	.	.
Marnitz	85	1019.0	stark bew.	still		12.6	11.8	22.4	15.3	9.3	5	10.4	.	.	.	1951	32.5	25.08.1997	4.7	22.08.1964
Neuruppin	39	1019.0	leicht bew.	SE	4	12.1	11.8	23.5	16.4	10.2	8	7.9	.	.	.	1958	32.5	21.08.1989	4.7	22.08.1973
Neubrandenburg	80	1019.0	leicht bew.	SSW	7	10.7	9.8	22.2	16.8	8.8	8	8.5	.	.	.	.	.	.	.	.
Angermünde	55	1018.9	Nebel	still		10.2	10.2	23.1	16.4	9.4	8	3.5	.	.	.	1951	33.1	21.08.1989	2.1	23.08.1973
Lingen	26	1017.9	wolkig	S	4	12.9	12.5	23.7	16.8	11.9	11	7.2	.	.	.	1951	33.4	27.08.1964	4.5	31.08.1959
Münst.-Osn./Flugh.	53	1018.1	leicht bew.	SE	4	12.8	11.3	23.1	16.3	11.6	9	7.9	.	.	.	.	.	.	.	.
Osnabrück	97	1018.2	leicht bew.	ENE	4	12.8	12.8	22.4	16.2	11.9	9	6.5	0.0	.	.	1952	33.9	27.08.1964	4.7	31.08.1959
Diepholz	43	1018.1	Nebel	still		10.1	9.9	22.0	15.5	9.7	8	7.5	.	.	.	1952	33.5	27.08.1964	2.2	31.08.1959
Bad Salzuflen	139	1018.5	wolkig	NE	4	12.2	11.0	21.9	15.8	11.0	10	10.1	.	.	.	1935	35.2	21.08.1943	3.3	31.08.1959
Hannover/Flugh.	59	1018.4	wolkig	E	4	12.1	11.4	22.6	14.6	9.1	6	6.9	.	.	.	1936	38.0	21.08.1943	3.3	22.08.1964
Braunschweig	88	1019.3	stark bew.	SSW	4	12.7	11.8	21.6	15.2	9.9	8	6.8	0.0	.	.	1891	36.1	21.08.1943	4.6	22.08.1964
Gardelegen	48	1018.7	bedeckt	SW	4	12.5	11.3	23.0	16.9	9.6	8	7.0	.	.	.	1947	33.9	27.08.1964	1.4	23.08.1964
Magdeburg	85	1019.2	stark bew.	S	4	13.5	12.0	22.1	16.3	11.4	8	2.6	.	.	.	1947	33.9	27.08.1964	3.8	26.08.1980
Potsdam	100	1019.1	stark bew.	ESE	4	14.0	12.6	23.2	17.1	12.1	10	3.8	.	.	.	1893	37.4	21.08.1943	5.6	28.08.1989
Berlin-Temp.	49	1019.2	wolkig	still		15.1	12.9	22.4	16.6	13.0	9	3.0	.	.	.	1876	36.6	21.08.1943	3.5	29.08.1885
Lindenberg	104	1019.0	stark bew.	W	4	15.2	12.2	21.6	17.2	14.3	12	3.1	.	.	.	1947	34.3	28.08.1964	6.0	29.08.1959
Manschnow	16	1018.3	wolkig	E	4	13.1	12.2	22.1	16.3	10.2	8	1.6	.	.	.	.	.	.	.	.
Düsseldorf/Flugh.	41	1018.3	leicht bew.	SSE	14	15.5	11.6	24.1	17.0	13.1	12	11.4	.	.	.	1969	32.9	25.08.1997	5.0	29.08.1993
Bocholt	24	1018.2	leicht bew.	still		11.3	10.1	23.9	16.3	11.2	9	9.2	.	.	.	1947	34.7	27.08.1964	3.7	29.08.1993
Essen	161	1018.4	leicht bew.	S	7	14.8	11.2	23.1	18.0	14.7	12	9.3	.	.	.	1935	35.0	23.08.1944	6.0	30.08.1964
Lüdenscheid	392	1018.5	leicht bew.	ENE	4	12.7	10.6	21.2	15.7	11.6	9	10.5	.	.	.	.	.	.	.	.
Kahler Asten	859	-	stark bew.	SW	14	11.8	9.8	17.4	12.2	10.3	6	6.8	.	.	.	1955	28.3	27.08.1964	3.0	30.08.1964
Bad Lipspringe	158	1018.7	stark bew.	still		13.9	12.7	22.2	16.9	11.0	9	11.2	.	.	.	1951	34.0	27.08.1964	3.6	22.08.1973
Kassel	233	1019.7	stark bew.	SSE	4	10.2	9.6	22.0	16.1	10.0	13	5.5	.	.	.	1951	34.9	27.08.1964	4.6	29.08.1993
Göttingen	171	1019.8	stark bew.	W	4	11.3	11.1	21.6	14.4	8.7	7	5.4	.	.	.	1947	33.3	28.08.1964	2.3	21.08.1949
Leinefelde	356	1019.7	stark bew.	still		11.5	10.5	20.3	15.7	10.3	6	6.0	.	.	.	1957	32.7	27.08.1964	3.1	29.08.1993
Braunlage	610	1019.8	stark bew.	WNW	4	10.6	10.6	17.9	13.0	8.1	5	6.9	.	.	.	1936	30.8	21.08.1943	2.6	22.08.1973
Brocken	1153	-	stark bew.	SW	18	9.2	7.9	12.4	9.6	9.0	4	5.6	.	.	.	1951	25.9	28.08.1964	1.4	25.08.1980
Artern	166	1020.2	stark bew.	W	4	10.7	9.9	22.1	16.2	10.0	7	6.4	.	.	.	1954	34.0	28.08.1964	4.2	26.08.1980
Leipzig/Flugh.	149	1019.6	stark bew.	SW	7	13.6	11.3	22.0	17.2	12.6	9	5.8	.	.	.	1951	33.9	28.08.1992	5.5	26.08.1980
Wittenberg	106	1018.8	stark bew.	still		15.7	12.0	22.1	18.0	15.3	15	3.3	.	.	.	1951	33.6	21.08.1989	4.6	26.08.1980
Oschatz	152	1019.5	stark bew.	SW	4	14.5	11.8	22.3	15.4	12.4	11	4.7	.	.	.	.	.	.	.	.
Dresden/Flugh.	232	1019.8	stark bew.	S	7	12.3	10.3	21.1	16.8	11.0	9	2.9	.	.	.	1917	34.8	21.08.1943	5.3	30.08.1947
Dobruerug-Kir.	100	1019.1	stark bew.	SSW	7	15.1	11.1	21.7	17.4	15.1	14	3.9	.	.	.	1951	34.7	28.08.1992	1.2	23.08.1976
Cottbus	70	1018.7																		