

Amtsblatt des Deutschen Wetterdienstes

D 7311 A
ISSN 0936-5818

Schutzgebühr monatlich DM 30,25
einschließlich Versandkosten,
Einzelpreis DM 1,25
zuzüglich Versandkosten

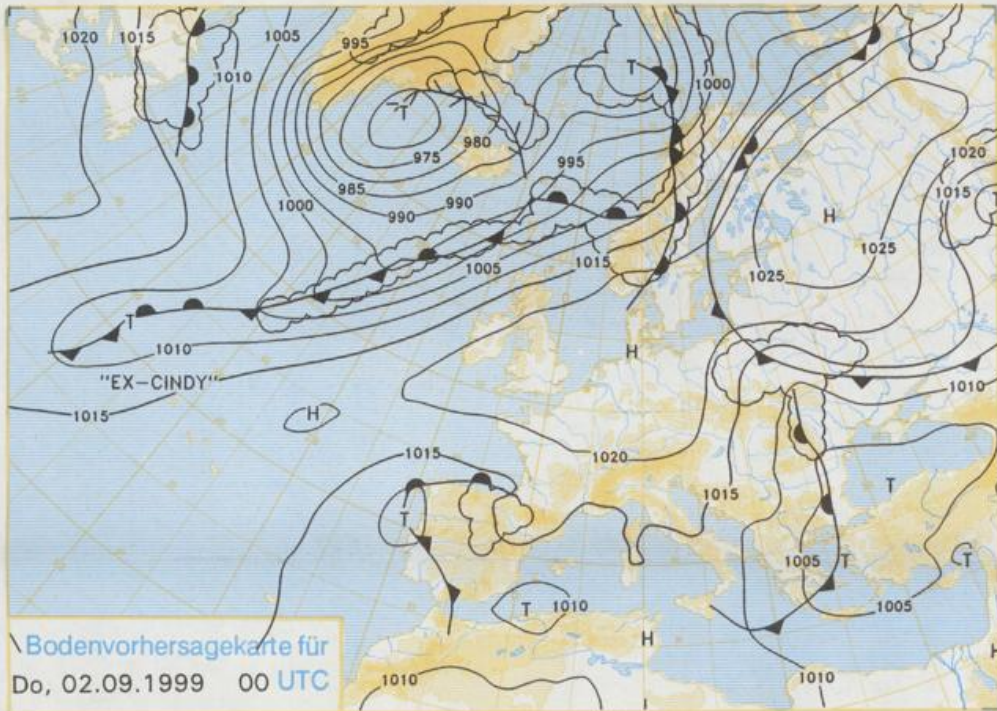
Druck und Verlag: Deutscher Wetterdienst
Frankfurter Straße 135, 63067 Offenbach
Postanschrift: 63004 (Postfach), Telefon: (069) 80 62 - 42 83
Telex: 4152871, Telefax: (069) 80 62 - 41 23
LZB: BLZ 505 000 00 Kto.-Nr.: 505 01004

Erscheint täglich; nur Postbezug

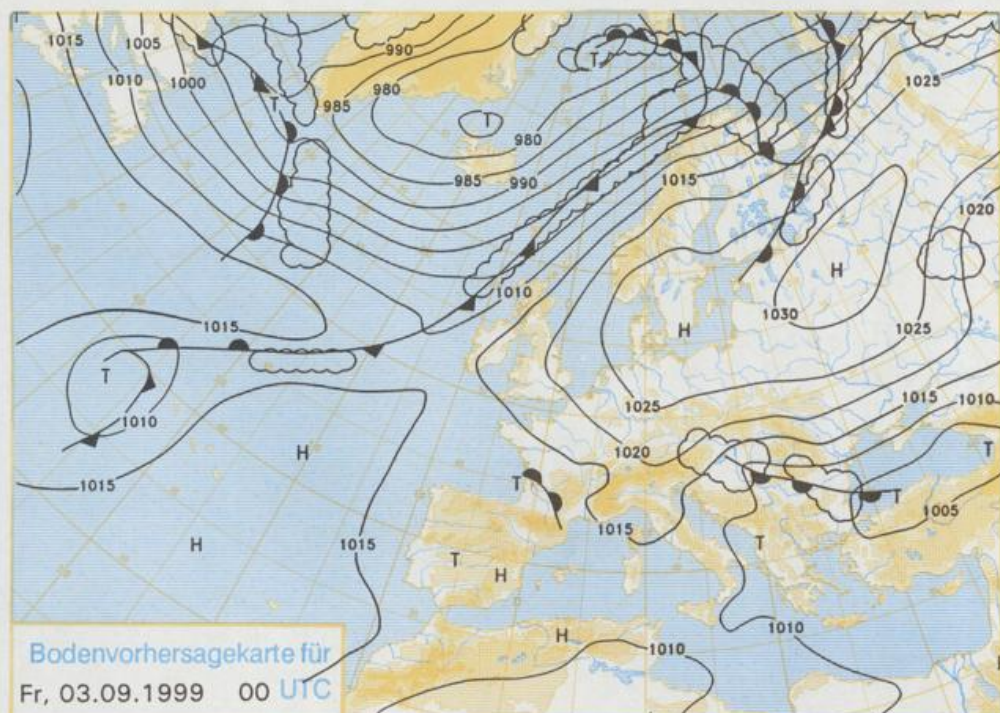
Jahrgang 1999

Dienstag, den 31. August

Nummer: 243



Stereographische Projektion 1 : 60 000 000 60°N



Deutschland-Vorhersage für Donnerstag, 02.09.99

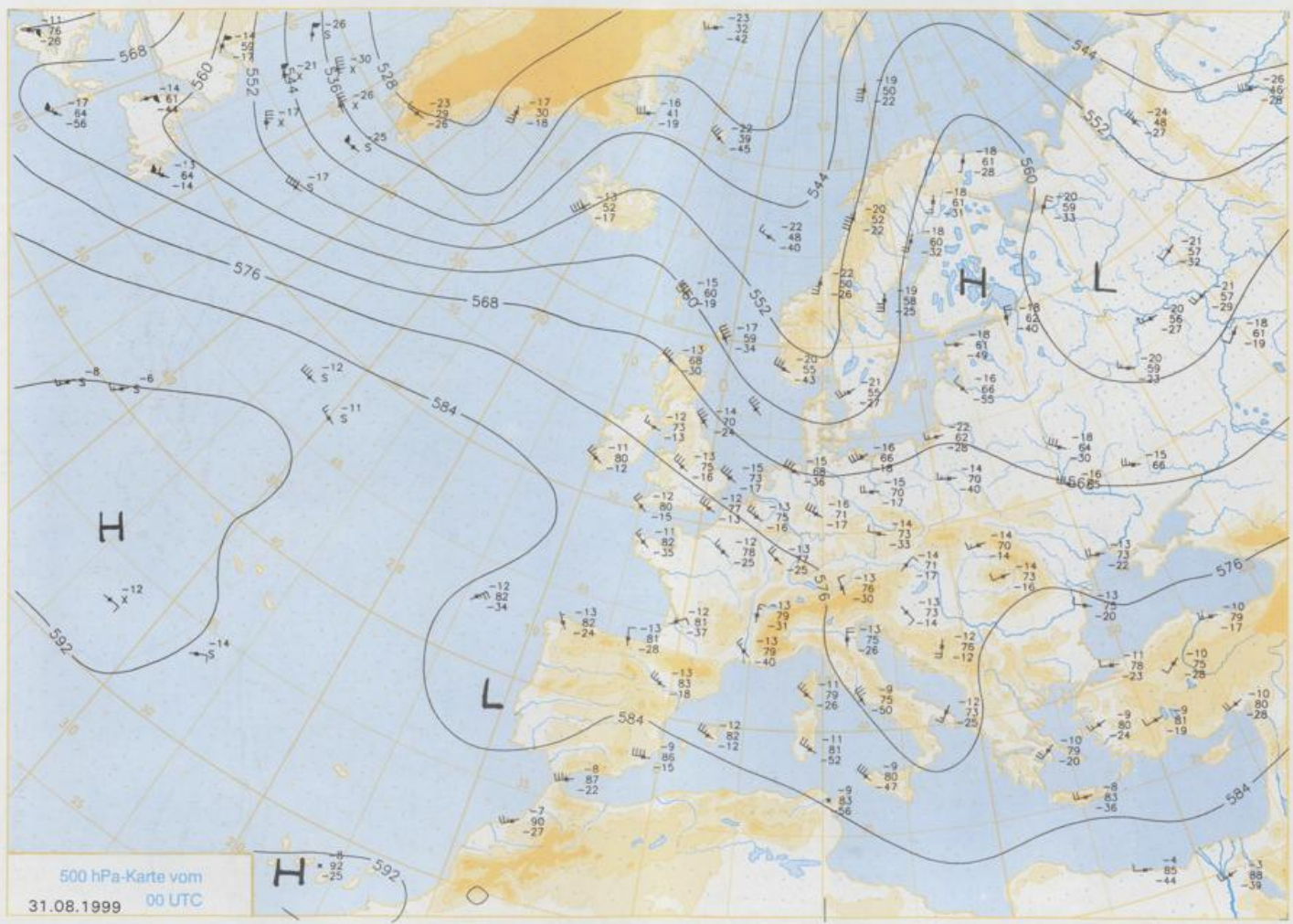
Eine von der Deutschen Bucht unter Verstärkung nach Süd-schweden ziehende Hochzelle bestimmt das Wetter in Deutschland.

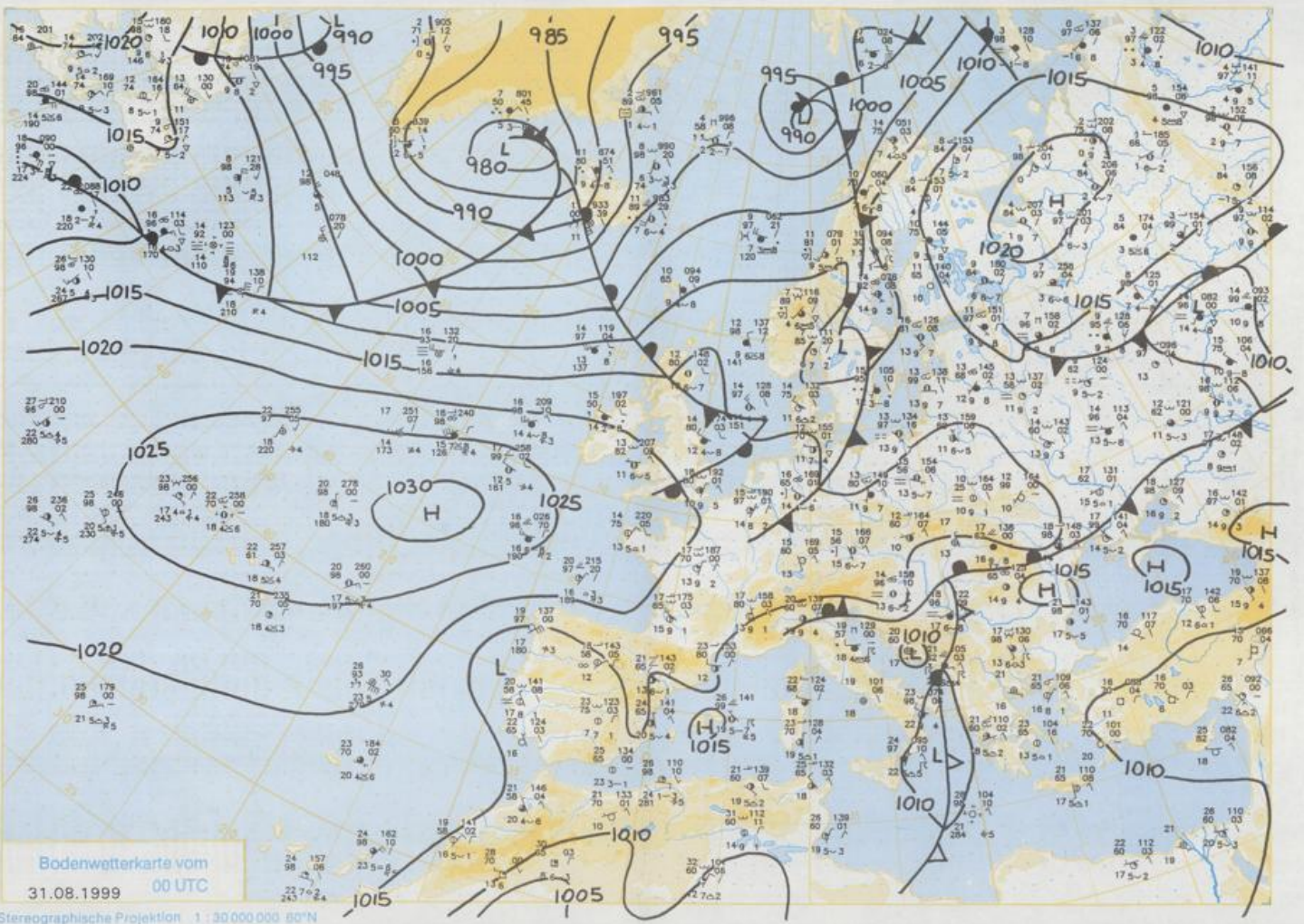
In der Nacht zu Donnerstag liegen die Tiefsttemperaturen zwischen 13°C am Niederrhein und 7°C in Bayern.

Am Tag ist es überwiegend heiter, nur im östlichen Drittel Deutschlands auch zeitweise wolkeig oder stark bewölkt mit vereinzelt etwas Regen. Es weht ein schwacher bis mäßiger nordöstlicher bis östlicher Wind. Die Tageshöchsttemperaturen erreichen in Nordrhein-Westfalen teilweise 25 bis 26°C, liegen sonst aber allgemein zwischen 17 und 24°C, wobei es im südlichen Bayern am kältesten bleibt.

Weitere Aussichten für Freitag, 03.09.99

Nach Auflösung von Frühnebeln teils sonnig, teils wolkeig, gebietsweise einzelne Schauer. Wenig Temperaturänderung.





Stereographische Projektion 1:30000000 80°N

Wettermeldungen von Dienstag, dem 31. August 1999 06 UTC

Station	Bar.-höhe (m)	Luftdr. red.NN (hPa)	Wetter	Deutschland										Extremwerte der Lufttemperatur				
				Wind		Temperaturen (Grad C)				Sonne Vort. Std.	RR 24h mm	Schnee höhe cm	in der Dekade vom 21.08. bis 31.08.					
				km/h	Luft 2 m	Tau- punkt	Max Vortag	Mittel	Min 2 m				Nacht 5 cm	seit Tmxd	Datum	Tmin	Datum	
Helgoland	8	1014,0	wolkig	W	18	15,2	13,6	19,8	17,0	14,4	13	4,4	6	1952	25,9	25.08.1997	9,0	25.08.1956
List / Sylt	29	1012,6	wolkig	W	29	15,5	11,4	19,6	15,7	14,1	12	0,7	9	1937	28,8	25.08.1997	9,4	30.08.1986
Leck	17	1013,7	Schauer	SSW	7	12,4	11,9	20,9	14,7	8,2	5	2,8	4	1974	31,0	22.08.1995	2,8	31.08.1983
Husum	37	1013,4	Schauer	S	7	11,6	10,3	21,5	15,6	8,9	6	3,5	0,1					
Schleswig	48	1014,5	stark bew.	SSW	7	11,0	9,4	22,1	15,2	10,4	8	4,2	0,2	1947	30,7	23.08.1995	4,8	29.08.1948
Kiel	31	1014,3	wolkig	WNW	7	12,6	11,4	22,6	16,4	9,9	8	4,9	0,1	1940	32,3	27.08.1964	4,9	22.08.1964
Westermarkdf.	9	1013,7	wolkig	W	25	15,1	11,3	22,0	17,6	15,1	14	6,3	2	1948	32,1	27.08.1964	5,6	25.08.1956
Arkona	42	1012,9	leicht bew.	NW	18	13,9	11,4	20,9	17,2	13,2	12	7,3	7	1951	30,1	27.08.1964	7,8	23.08.1964
Norderney	16	1014,9	Schauer	WSW	22	15,9	13,4	20,6	17,0	15,8	15	5,1	0,0	1947	30,5	27.08.1964	8,9	24.08.1956
Bremerhaven	11	1015,3	stark bew.	SW	18	14,0	12,3	22,4	17,6	13,6	12	4,4	0,4	1949	32,0	25.08.1997	7,5	25.08.1966
Cuxhaven	12	1014,7	Regen	WSW	14	15,3	12,2	22,2	20,8	14,9	12	4,6	0,6	1946	32,1	25.08.1997	7,6	25.08.1956
Hamburg/Flugh.	15	1015,0	wolkig	WSW	7	12,9	11,6	23,1	17,4	10,9	7	5,7	0,2	1891	35,7	21.08.1943	1,8	22.08.1964
Lübeck	15	1014,5	wolkig	W	7	12,5	11,8	23,6	17,9	11,4	9	6,0	1	1890	34,5	21.08.1943	3,6	21.08.1949
Boltenhagen	17	1014,3	wolkig	W	14	13,7	10,7	21,2	16,6	13,5	12	2,4	1	1951	33,3	27.08.1964	4,3	22.08.1964
Schwerin	68	1014,2	wolkig	W	7	13,3	12,5	22,5	17,6	13,2	12	3,0	0,5	1946	32,5	25.08.1997	5,7	23.08.1973
Warnemünde	10	1013,2	wolkig	NW	22	15,3	10,4	21,1	17,5	15,0	14	1,6	3	1951	33,5	27.08.1964	6,5	22.08.1964
Teterow														1947	33,5	23.08.1995	5,2	22.08.1964
Barth	7	1013,1	leicht bew.	W	7	12,8	11,7	20,8	16,4	12,0	10	4,9	5	1967	32,9	25.08.1997	3,5	23.08.1973
Greifswald	6	1013,0	leicht bew.	WNW	11	13,6	12,6	23,0	16,6	13,5	12	7,0	6	1951	32,4	27.08.1964	4,2	23.08.1964
Ueckermünde	7	1013,4	Regen	W	11	14,1	13,7	22,8	17,5	14,1	14	7,3	3	1951	32,4	30.08.1995	2,4	23.08.1964
Emden	5	1015,3	wolkig	SW	14	14,6	13,9	23,6	15,7	13,2	12	5,0	0,0	1947	32,4	27.08.1964	4,4	22.08.1964
Oldenburg	20	1016,1	wolkig	SW	7	12,1	10,9	23,7	16,8	11,7	12	5,0	1					
Bremen/Flugh.	5	1016,2	wolkig	W	7	11,0	10,7	23,5	17,2	9,7	8	4,4	0,8	1890	36,0	21.08.1943	3,4	26.08.1980
Soltau	78	1015,9	wolkig	W	7	12,3	11,4	23,1	17,7	12,2	11	4,4	0,5	1947	34,3	25.08.1997	2,4	26.08.1980
Boizenburg	46	1015,3	wolkig	W	7	13,0	12,1	23,3	18,2	12,1	10	4,0	0,0	1951	33,2	27.08.1964	4,5	22.08.1964
Lüchow	18	1015,3	wolkig	W	7	13,7	13,7	23,4	17,6	13,7	13	5,2	1	1955	33,1	25.08.1997	2,0	23.08.1973
Seehausen/Ältn.	23	1014,5	stark bew.	W	11	13,4	12,5	23,5	16,6	13,2	13	1,5	0,9					
Marnitz	85	1014,5	stark bew.	W	11	13,4	12,4	23,0	17,5	12,8	11	2,2	3	1951	32,5	25.08.1997	4,7	22.08.1964
Neuruppin	39	1014,2	wolkig	NW	11	14,2	13,9	23,1	17,7	14,2	12	4,4	2	1958	32,5	21.08.1989	4,7	22.08.1973
Neubrandenburg	80	1013,6	leicht bew.	W	11	13,3	12,3	23,2	17,8	13,3	13	6,2	4					
Angermünde	55	1013,2	Regen	W	7	14,0	14,8	23,8	18,3	14,7	14	6,3	4	1951	33,1	21.08.1989	2,1	23.08.1973
Lingen	26	1016,8	leicht bew.	SSW	7	11,0	10,6	24,5	18,0	10,8	10	5,8	0,0	1951	33,4	27.08.1964	4,5	31.08.1959
Münst.-Osn./Flugh.	53	1017,1	leicht bew.	W	7	12,1	10,5	23,8	18,1	12,0	10	6,2	0,0					
Osnabrück	97	1017,1	leicht bew.	WSW	7	11,9	11,5	23,4	18,2	11,5	8	7,8	0,2	1952	33,9	27.08.1964	4,7	31.08.1959
Diepholz	43	1016,5	wolkig	WSW	7	11,1	10,8	23,6	17,0	10,3	9	4,5	0,5	1952	33,5	27.08.1964	2,2	31.08.1959
Bad Salzuflen	139	1016,8	wolkig	W	4	13,0	11,0	23,0	18,4	12,5	12	7,8	0,2	1935	35,2	21.08.1943	3,3	31.08.1959
Hannover/Flugh.	59	1016,1	wolkig	W	7	12,9	11,8	23,0	17,8	12,3	11	5,8	3	1936	38,0	21.08.1943	3,3	22.08.1964
Braunschweig	88	1016,6	stark bew.	W	7	13,2	12,5	23,4	17,3	13,0	12	5,5	4	1891	36,1	21.08.1943	4,6	22.08.1964
Gardelegen	48	1015,1	wolkig	WNW	7	14,0	13,1	23,5	16,4	13,6	12	2,0	1	1947	33,9	27.08.1964	1,4	23.08.1964
Magdeburg	85	1015,5	stark bew.	WNW	11	14,1	13,0	22,8	17,0	13,8	11	2,1	4	1947	33,9	27.08.1964	3,8	26.08.1980
Potsdam	100	1014,5	Regen	WNW	14	14,1	14,0	23,2	18,3	13,8	13	2,0	3	1893	37,4	21.08.1943	5,6	28.08.1989
Berlin-Temp.	49	1014,2	Regen	NW	18	14,8	14,2	23,2	19,7	14,5	14	1,4	2	1876	36,6	21.08.1943	3,5	29.08.1885
Lindenberg	104	1014,0	Regen	WNW	11	14,5	11,1	23,5	18,1	14,3	13	1,9	0,0	1947	34,3	28.08.1964	6,0	29.08.1959
Manschnow	16	1012,8	stark bew.	WNW	7	15,2	11,2	24,2	18,5	14,8	13	6,1	0,0					
Düsseldorf/Flugh.	41	1018,1	leicht bew.	NNW	4	14,2	11,2	24,7	19,1	14,0	12	5,4		1969	32,9	25.08.1997	5,0	29.08.1993
Bocholt	24	1017,8	wolkig	SSW	7	11,0	10,0	23,7	17,1	10,5	8	7,4	0,0	1947	34,7	27.08.1964	3,7	29.08.1993
Essen	181	1018,1	leicht bew.	NE	4	13,4	10,3	23,9	18,9	13,2	12	6,6		1935	35,0	23.08.1944	6,0	30.08.1964
Lüdenscheid	392	1017,5	wolkig	N	4	12,1	9,8	21,8	16,3	12,0	12	7,0						
Kahler Asten	859	-	stark bew.	NW	14	8,9	7,9	18,6	13,6	8,8	8	6,0		1955	28,3	27.08.1964	3,0	30.08.1964
Bad Lippspringe	158	1017,2	wolkig	WNW	7	13,0	11,3	22,5	17,2	12,9	12	4,7	0,0	1951	34,0	27.08.1964	3,8	22.08.1973
Kassel	233	1016,7	stark bew.	NNW	7	13,8	11,0	22,3	16,4	13,8	13	1,7	0,0	1951	34,9	27.08.1964	4,6	29.08.1993
Göttingen	171	1016,8	stark bew.	NNW	11	14,1	11,5	23,1	15,7	13,0	11	5,0	0,0	1947	33,3	28.08.1964	2,3	31.08.1949
Leinefelde	356	1016,2	bedeckt	NW	7	12,8	11,4	21,3	16,4	12,8	11	4,3	0,0	1957	32,7	27.08.1964	3,1	29.08.1993
Braunlage	610	1015,8	wolkig	N	11	10,6	8,8	19,0	12,7	10,3	8	3,8	0,4	1936	30,8	21.08.1943	2,6	22.08.1973
Brocken	1153	-	in Wolken	N	4	13,9	12,9	23,4	17,0	12,8	11	4,6	0,3	1954	34,0	28.08.1964	4,2	26.08.1980
Regen	166	1015,-	Sprühregen	NW	14	14,7	14,0	23,1	17,9	13,9	12	3,6	0,7	1951	33,9	28.08.1992	5,5	26.08.1980
Leipzig/Flugh.	149	1015,2	Regen	NW	7	13,6	13,6	23,7	18,7	13,6	12	1,4	2	1951	33,6	21.08.1989	4,6	26.08.1980
Wittenberg	106	1014,7	Regen	WNW	18	14,6	11,9	23,6	16,3	13,2	11	5,6						
Oschatz	152	1014,6	bedeckt	NW	7	12,6	10,3	22,3	16,9	12,2	11	4,6		1917	34,8	21.08.1943	5,3	30.08.1947
Dresden/Flugh.	232	1014,7	stark bew.	S	7	12,6	10,3	22,3	16,9	12,2	11	4,6		1951	34,7	28.08.1992	1,2	23.08.1976
Doberlug-Kir.	100	1014,3	bedeckt	WNW	14	14,1	10,5	23,3	16,6	12,6	9	2,8	0,0	1951	34,9	27.08.1960	3,2	23.08.1976
Cottbus	70	1013,5	stark bew.	SW	7	14,7	10,8	24,1	17,8	13,3	11	3,1		1951	34,9	27.08.1960	4,1	23.08.1976
Görlitz	240	1013,8	stark bew.	S	4	12,2	9,7	21,8	16,2	11,0	8	2,7		1951	33,8	29.08.1992	4,1	23.08.1976
Aachen	205	1018,4	stark bew.	W	4	13,0	11,2	24,1	18,3	12,6	11	7,8		1891	37,2	23.08.1944	5,1	29.08.1948
Nürnberg-Barw.	486	1018,1	wolkig	N	11	11,8	11,2	22,0	16,1	11,8	11	6,2						
Köln-Bonn/Flugh.	100	1017,8	stark bew.	NNW	7	13,5	11,5	25,0	17,8	13,5	12	7,2		1958	35,8	27.08.1964	1,9	29.08.1993
Bendorf	129	1017,5	wolkig	NW	7	15,1	13,1	26,0	18,2	14,0	13	6,1		1951	35,5	27.08.1964	6,0	28.08.1978
Bad Marienberg	555	1017,2	stark bew.	NW	11	12,0	11,1	21,0	16,9	12,0	12	7,0		1963	29,9	27.08.1964	3,1	28.08.1978
Gießen	195	1017,1	stark bew.	W	11	14,5	12,9	25,2	17,9	13,6	11	7,7		1939	34,5	28.08.1964	3,9	29.08.1940
Bad Hersfeld	272	1016,8	stark bew.	N	4	12,9	12,6	23,3	15,8	12,3	11	5,5	0,0	1949	35,2	27.08.1964	3,0	28.08.1978
Wasserkuppe	925	-	in Wolken	NNW	14	11,5	11,5	18,6	14,2	11,1	8	8,5	0,0	1936	28,4	28.08.1964	2,9	27.08.1978
Meiningen	453	1016,0	stark bew.	NNE	4	12,7	11,8	20,7										