

Amtsblatt des Deutschen Wetterdienstes

D 7311 A
ISSN 0936-5818

Schutzgebühr monatlich DM 30,25
einschließlich Versandkosten,
Einzelpreis DM 1,25
zuzüglich Versandkosten

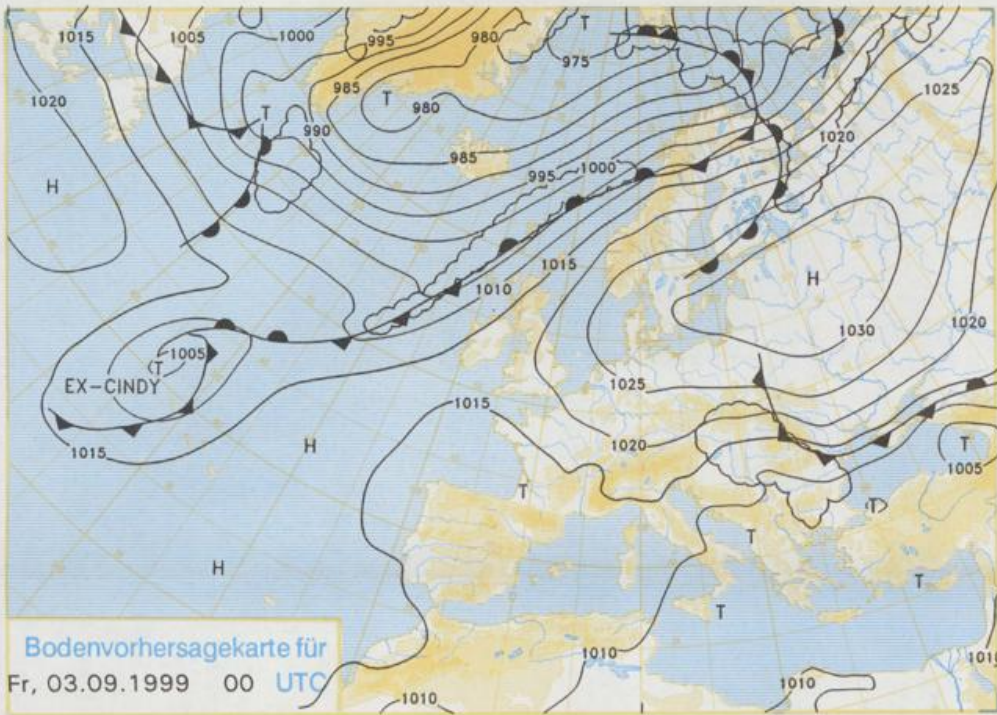
Druck und Verlag: Deutscher Wetterdienst
Frankfurter Straße 135, 63067 Offenbach
Postanschrift: 63004 (Postfach), Telefon: (069) 80 62 - 42 83
Telex: 4152871, Telefax: (069) 80 62 - 41 23
LZB: BLZ 505 000 00 Kto.-Nr.: 505 01004

Erscheint täglich; nur Postbezug

Jahrgang 1999

Mittwoch, den 01. September

Nummer: 244

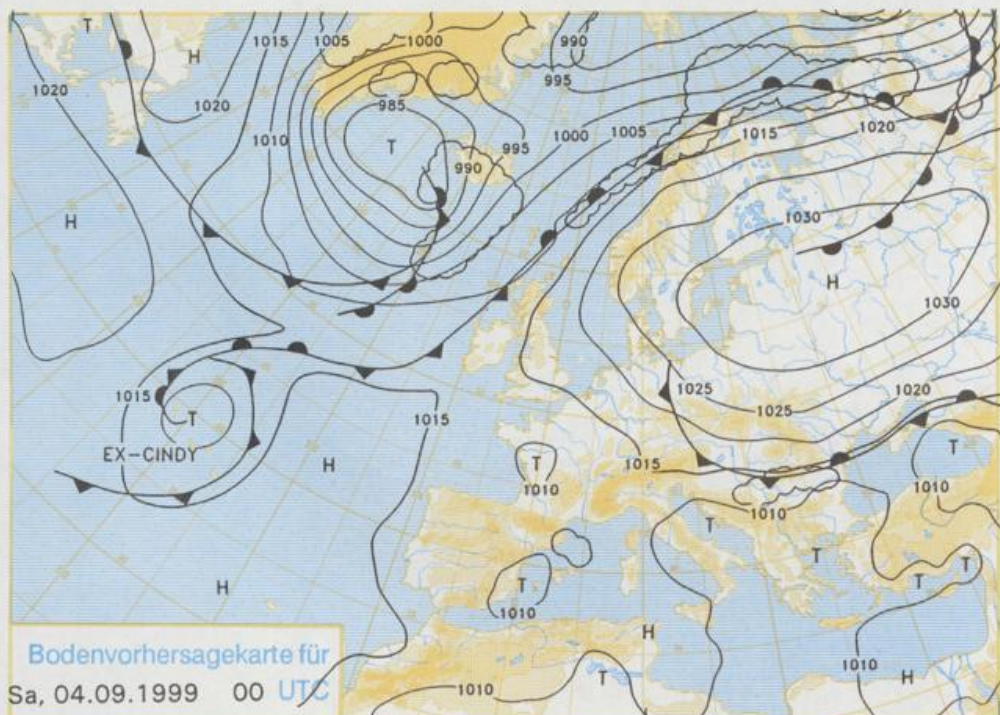


Deutschland-Vorhersage für Freitag, 03.09.99

Am Südrand einer kräftigen Hochzelle mit Schwerpunkt über Rußland fließt zunehmend Kontinentalluft nach Deutschland.

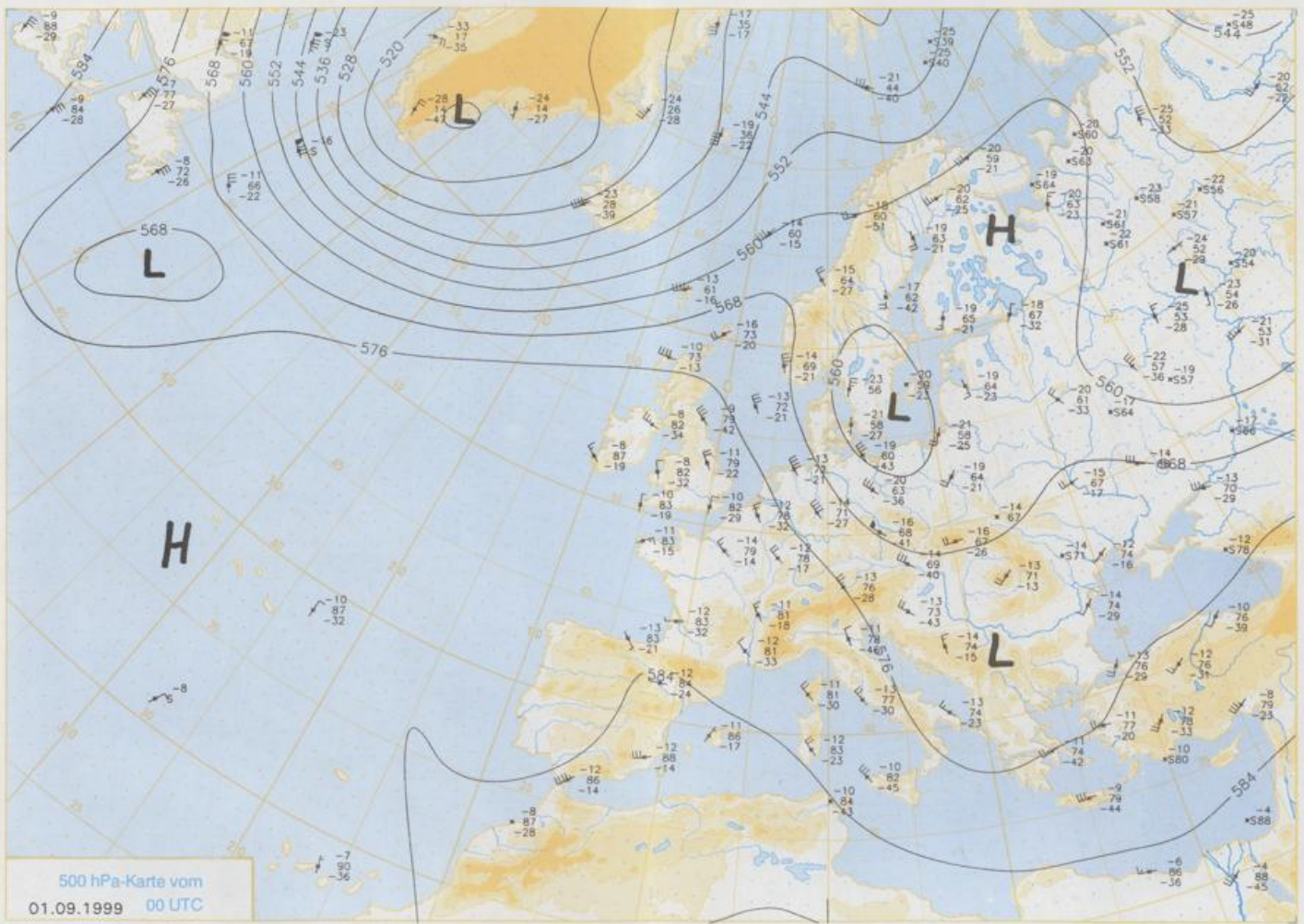
Nach örtlichem Frühnebel scheint meist die Sonne. Nur im Alpenraum ist der Himmel stark bewölkt, und es regnet dort zeitweise. Die Niederschläge sind z.T. schauerartig oder auch gewittrig verstärkt. Nach Frühtemperaturen zwischen 8 und 15°C werden am Tage meist Werte zwischen 20 und 26°C erreicht. Allgemein weht schwacher bis mäßiger östlicher Wind, der auf den Bergen, vereinzelt auch an der Küste, von starken bis stürmischen Böen durchsetzt ist.

Stereographische Projektion 1 : 60 000 000 60°N



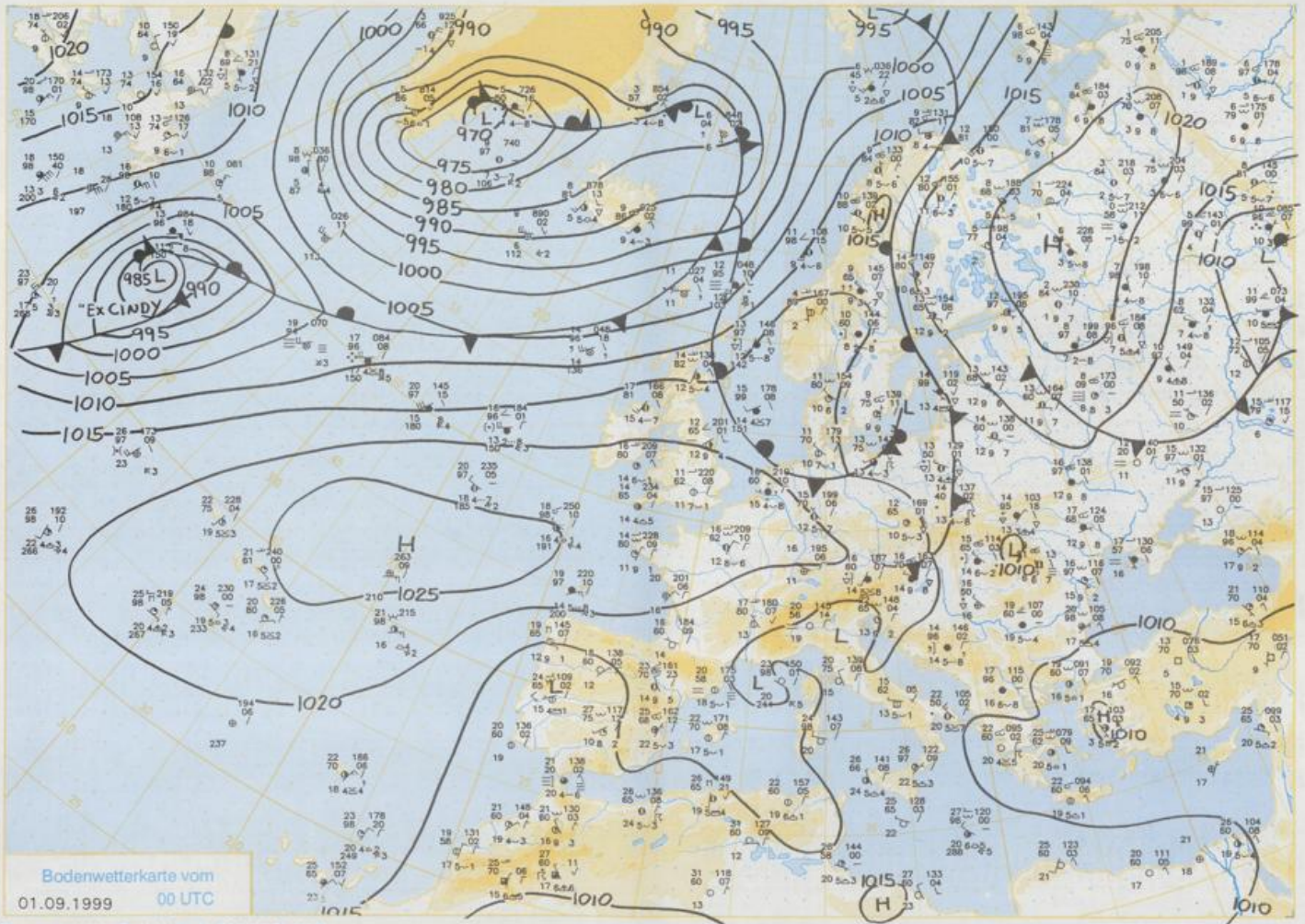
Weitere Aussichten für Samstag, 04.09.99

Nach örtlichem Frühnebel meist sonnig, in den Alpen noch einzelne Schauer möglich. Tagestemperaturen 22 bis 27°C.



500 hPa-Karte vom
01.09.1999 00 UTC

Stereographische Projektion 1:30 000 000 60°N



Bodenwetterkarte vom
 01.09.1999 00 UTC

Stereographische Projektion 1:30 000 000 60°N

Wettermeldungen von Mittwoch, dem 1. September 1999 06 UTC

Station	Bar.-höhe (m)	Luftdr. red.NN (hPa)	Wetter	Wind km/h	Deutschland					Sonne Vort. Std.	RR 24h mm	Schnee höhe cm	Extremwerte der Lufttemperatur					
					Temperatur (Grad C)		Temperatur (Grad C)		Nacht 2 m 5 cm				in der Dekade vom 1.09. bis 10.09.	Datum	Tmin Datum	Datum		
					Tau-punkt	Max	Vortag	Mittel									Min	
Helgoland	8	1019.3	stark bew.	NW	18	15.8	9.9	18.8	16.6	15.0	12	8.3	0.7	1952	22.8	1.09.1983	9.0	7.09.1985
List / Sylt	29	1019.0	wolkig	N	14	15.0	10.2	18.6	15.2	13.7	12	7.6	.	1937	26.4	3.09.1991	7.8	10.09.1952
Leck	17	1019.3	leicht bew.	NNW	11	11.7	10.4	19.2	13.7	10.2	6	5.4	4	1974	29.5	1.09.1983	2.9	1.09.1978
Husum	37	1018.8	leicht bew.	NNW	11	11.2	9.8	19.3	13.6	9.4	6	7.3	1					
Schleswig	48	1019.2	leicht bew.	NNW	14	11.1	10.1	20.1	14.0	10.1	9	5.5	3	1947	29.6	5.09.1949	2.9	8.09.1952
Kiel	31	1018.4	leicht bew.	NW	14	12.1	11.7	20.3	14.0	9.8	8	4.4	1	1940	30.1	1.09.1983	4.1	9.09.1986
Westermarckd.	9	1017.3	wolkig	NW	22	14.1	11.7	19.2	16.9	14.0	13	5.1	0.0	1948	27.5	2.09.1979	6.4	1.09.1956
Arkona	42	1015.8	Gewitter	N	14	14.5	12.2	17.0	14.3	13.1	12	6.5	0.0	1951	24.9	2.09.1954	7.7	7.09.1952
Norderney	16	1019.8	wolkig	NW	14	16.1	11.1	18.7	16.7	16.0	15	8.5	0.6	1947	30.2	5.09.1949	8.0	7.09.1985
Brammerhaven	11	1019.4	stark bew.	N	11	15.5	10.2	19.5	15.9	13.5	12	6.8	4	1949	30.7	5.09.1949	5.9	8.09.1952
Cuxhaven	12	1019.3	stark bew.	NNW	22	15.9	10.7	18.7	16.0	15.2	13	6.4	14	1946	30.2	5.09.1949	7.5	8.09.1952
Hamburg/Flugh.	15	1018.7	leicht bew.	NW	7	11.5	10.4	20.3	15.0	9.8	6	3.9	0.2	1891	31.9	1.09.1929	2.5	8.09.1952
Lübeck	15	1017.9	leicht bew.	W	4	9.2	8.7	20.1	14.7	8.7	6	4.8	0.9	1890	32.0	2.09.1906	2.6	5.09.1907
Boltenhagen	17	1017.5	leicht bew.	WNW	22	13.5	12.1	19.2	16.2	13.2	12	6.0	0.0	1951	30.1	1.09.1983	5.1	1.09.1956
Schwerin	68	1017.2	leicht bew.	WNW	14	11.1	10.5	19.0	14.6	10.8	9	6.2	4	1946	30.4	6.09.1949	4.9	6.09.1978
Warnemünde	10	1016.0	wolkig	N	25	15.8	12.8	18.7	16.5	15.3	15	2.7	0.0	1951	29.5	1.09.1983	7.0	10.09.1986
Teterow	50	1016.2	wolkig	W	7	12.3	12.3	18.7	14.6	11.6	9	2.2	2	1947	30.5	1.09.1983	4.4	9.09.1986
Barth	7	1015.7	nach Gewitt	NNE	7	14.3	12.7	18.7	15.4	13.5	11	6.6	0.1	1967	33.4	5.09.1973	2.0	7.09.1971
Greifswald	6	1015.3	nach Gewitt	WNW	11	12.7	12.4	18.2	15.4	11.9	10	3.5	0.4	1951	29.1	2.09.1954	4.6	10.09.1996
Ueckermünde	7	1015.3	Gewitter	WSW	4	12.3	11.8	18.4	15.0	11.3	11	2.0	8	1951	30.3	2.09.1953	2.8	7.09.1953
Emden	5	1019.9	wolkig	W	7	13.0	12.9	20.0	15.2	11.1	7	6.9	0.0	1947	30.7	5.09.1949	4.2	8.09.1967
Oldenburg	20	1020.2	stark bew.	WSW	7	11.1	10.4	20.9	15.3	9.6	9	5.9	0.0					
Bremen/Flugh.	5	1019.9	stark bew.	W	7	10.3	10.0	20.6	13.7	8.2	6	5.9	0.6	1890	31.9	5.09.1949	1.4	9.09.1986
Soest	78	1019.7	leicht bew.	W	4	10.7	10.7	20.1	13.4	10.2	9	5.2	7	1947	31.0	6.09.1949	1.7	2.09.1950
Boizenburg	46	1018.8	leicht bew.	W	14	10.8	10.4	19.0	14.7	10.2	9	4.8	0.0	1951	30.4	1.09.1981	4.7	9.09.1986
Lüchow	18	1018.5	leicht bew.	W	7	10.9	10.7	20.4	15.2	10.1	9	4.3	0.0	1955	30.1	1.09.1983	1.2	8.09.1975
Seehausen/Altm.	23	1017.5	leicht bew.	W	18	10.6	9.7	19.9	15.2	10.0	9	3.0	0.0					
Marnitz	85	1017.2	leicht bew.	W	18	11.0	10.0	19.0	14.6	10.9	10	3.3	3	1951	30.5	2.09.1953	4.5	5.09.1958
Neuruppin	39	1016.5	stark bew.	WNW	11	12.0	11.7	19.6	15.4	10.5	9	3.5	2	1958	30.5	5.09.1973	2.7	7.09.1971
Neubrandenburg	80	1015.7	bedeckt	WNW	11	12.5	11.8	19.3	15.6	11.2	10	2.2	0.0					
Angermünde	55	1015.0	wolkig	WNW	14	12.5	12.2	19.0	15.6	11.4	10	2.5	2	1951	31.0	5.09.1973	1.0	7.09.1953
Lingen	26	1020.3	leicht bew.	SW	4	11.5	11.5	21.1	16.0	11.2	10	3.4	0.9	1951	29.5	3.09.1991	3.6	7.09.1952
Münst.-Osn./Flugh.	53	1020.7	Nebel	W	4	11.6	11.5	21.4	16.8	10.9	8	5.3	0.0					
Osnabrück	97	1020.7	leicht bew.	W	7	11.9	11.9	20.6	16.4	11.5	8	5.7	0.0	1952	29.4	6.09.1973	4.3	6.09.1993
Diepholz	43	1020.2	leicht bew.	WNW	7	11.3	11.1	20.7	15.4	11.1	10	4.0	0.0	1952	29.1	4.09.1964	2.7	9.09.1986
Bad Salzuflen	139	1020.2	stark bew.	WNW	4	12.7	11.6	19.9	15.9	12.1	10	4.5	2	1935	30.2	1.09.1961	2.0	10.09.1935
Hannover/Flugh.	59	1019.6	wolkig	WNW	11	11.8	10.2	20.7	15.3	10.2	8	4.6	0.0	1936	31.4	5.09.1949	2.6	7.09.1971
Braunschweig	88	1019.7	stark bew.	WNW	11	12.2	10.8	20.1	15.8	11.6	10	4.4	0.2	1891	33.2	1.09.1929	3.2	4.09.1945
Gardelegen	48	1018.2	wolkig	W	7	10.8	10.3	20.1	15.2	9.8	9	1.3	1	1947	32.9	5.09.1973	0.3	9.09.1960
Magdeburg	85	1018.6	wolkig	WNW	11	12.0	11.0	19.0	15.2	11.1	10	1.8	4	1947	32.7	5.09.1973	2.2	10.09.1986
Potsdam	100	1016.8	stark bew.	W	22	11.9	11.2	20.2	15.0	11.5	11	3.6	0.4	1893	34.9	4.09.1895	4.0	5.09.1907
Berlin-Temp.	49	1016.6	bedeckt	NW	18	11.9	11.2	20.3	16.4	11.8	10	3.1	0.7	1876	34.2	3.09.1911	1.6	3.09.1885
Lindenberg	104	1015.9	stark bew.	W	14	11.8	11.3	19.8	15.2	11.4	11	3.3	2	1947	31.4	5.09.1973	3.4	9.09.1971
Manschnow	16	1014.8	stark bew.	WNW	11	11.7	11.0	20.2	15.5	11.4	10	1.8	0.7					
Düsseldorf/Flugh.	41	1020.9	stark bew.	WNW	7	16.3	14.5	20.2	17.3	16.1	18	5.1	0.0	1969	32.4	5.09.1973	3.4	9.09.1986
Bocholt	24	1020.8	bedeckt	still	15.4	14.0	20.1	16.5	15.3	15	2.0	0.0	1947	32.2	5.09.1949	3.2	6.09.1993	
Essen	161	1020.9	bedeckt	N	4	15.5	13.5	19.5	16.5	15.4	15	5.7	0.0	1935	31.3	5.09.1949	4.9	10.09.1944
Lüdenscheid	392	1020.2	in Sprühen	WNW	7	13.6	12.4	17.5	14.3	13.6	13	5.8	0.0					
Kahler Asten	859	-	Regen	NW	14	10.2	10.2	15.8	10.7	10.0	9	5.9	0.7	1955	27.0	5.09.1973	2.0	8.09.1983
Bad Lippspringe	158	1020.6	wolkig	NW	4	12.6	12.0	19.1	16.0	12.2	9	4.7	1	1951	31.3	5.09.1973	1.7	7.09.1996
Kassel	233	1019.8	stark bew.	N	7	13.8	12.3	20.4	16.4	13.6	12	2.6	0.5	1951	32.5	5.09.1973	2.3	10.09.1986
Göttingen	171	1019.8	stark bew.	WNW	7	13.5	11.8	20.1	16.2	12.4	10	6.1	0.0	1947	32.4	5.09.1973	1.0	7.09.1996
Leinefelde	356	1019.5	stark bew.	NW	7	11.8	10.5	18.1	14.4	11.2	9	3.8	1	1957	31.0	5.09.1973	1.7	6.09.1993
Braunlage	610	1019.1	-	NW	7	9.6	8.1	14.7	12.2	8.8	7	5.7	4	1936	29.0	6.09.1949	1.5	9.09.1986
Brocken	1153	-	in Wolken	NNW	36	5.9	5.8	10.5	8.4	5.3	6	3.9	2	1951	24.3	1.09.1961	-0.7	7.09.1985
Artern	166	1019.2	leicht bew.	W	7	12.4	10.5	20.5	16.0	12.4	10	5.0	2	1954	32.0	5.09.1973	2.1	10.09.1986
Leipzig/Flugh.	149	1018.5	wolkig	WNW	18	12.5	11.2	19.4	16.7	11.1	10	3.3	3	1951	33.0	2.09.1953	3.3	10.09.1986
Wittenberg	106	1017.4	stark bew.	WNW	11	11.6	11.6	20.1	15.0	10.7	9	2.8	2	1951	32.2	2.09.1953	2.7	10.09.1986
Oschatz	152	1018.0	wolkig	W	14	12.3	11.5	19.4	15.0	11.9	11	1.6	3					
Dresden/Flugh.	232	1017.7	stark bew.	W	14	12.1	11.5	16.6	14.0	11.7	9	0.3	3	1917	32.3	5.09.1973	4.0	10.09.1986
Doblerflug-Kir.	100	1017.1	bedeckt	W	22	11.8	11.8	19.3	15.5	11.1	9	1.7	0.2	1951	32.7	5.09.1973	-0.1	7.09.1971
Cottbus	70	1016.2	bedeckt	W	14	12.2	10.9	19.5	15.3	11.4	9	2.2	0.1	1951	32.7	5.09.1973	1.1	10.09.1986
Görlitz	240	1016.0	wolkig	W	18	12.6	10.4	18.2	13.4	10.7	8	0.7	0.3	1951	30.3	5.09.1973	2.1	7.09.1953
Aachen	205	1020.8	bedeckt	SW	4	15.7	14.0	20.2	16.8	15.5	15	0.8</						