

## Amtsblatt des Deutschen Wetterdienstes

D 7311 A  
ISSN 0936-5818

Schutzgebühr monatlich DM 30,25  
einschließlich Versandkosten,  
Einzelpreis DM 1,25  
zuzüglich Versandkosten

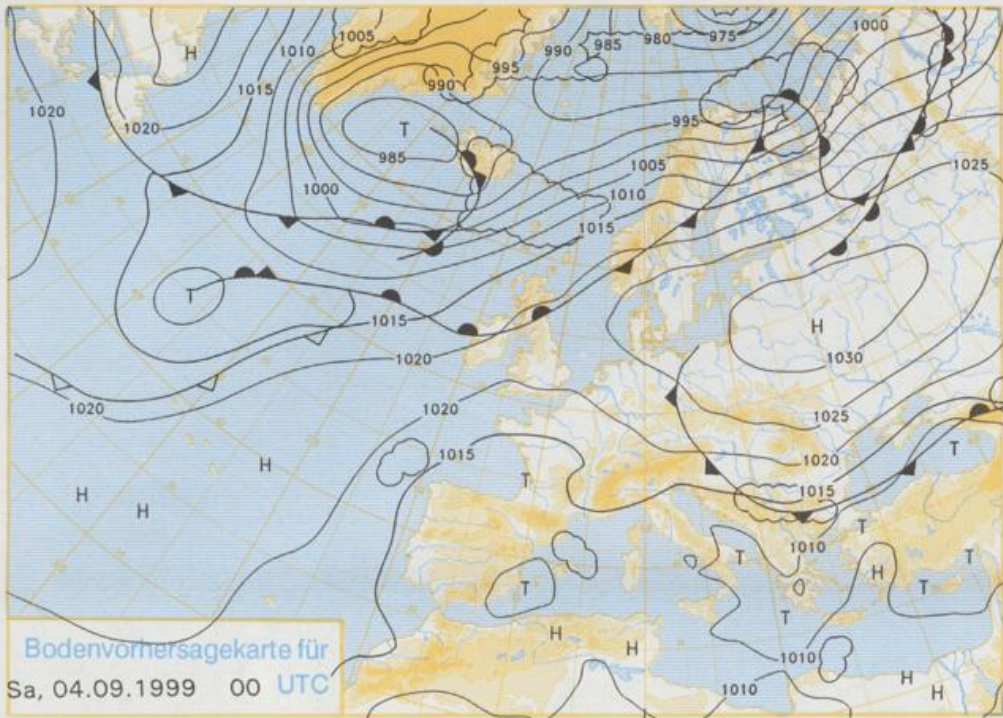
Druck und Verlag: Deutscher Wetterdienst  
Frankfurter Straße 135, 63067 Offenbach  
Postanschrift: 63004 (Postfach), Telefon: (069) 80 62 - 42 83  
Telex: 4152871, Telefax: (069) 80 62 - 41 23  
LZB: BLZ 505 000 00 Kto.-Nr.: 505 01004

Erscheint täglich; nur Postbezug

Jahrgang 1999

Donnerstag, den 02. September

Nummer: 245

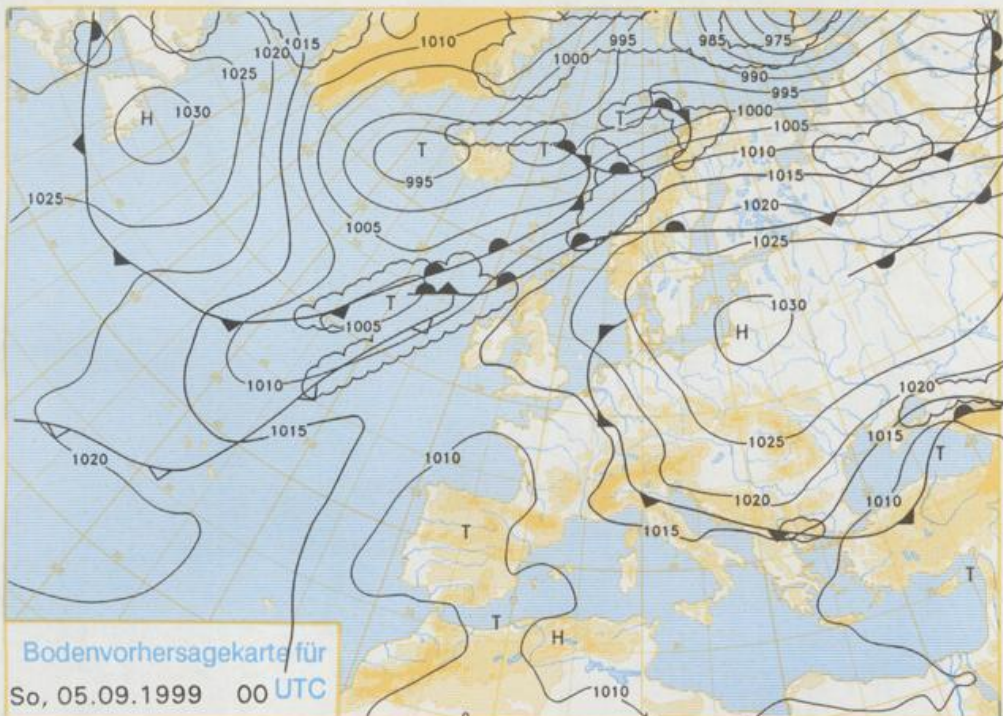


### Deutschland-Vorhersage für Samstag, den 04.09.99

Deutschland liegt an der Südwestseite eines Hochs mit Kern im Bereich des Baltikums. Hinter einer Kaltfront, die kaum Wetterwirksamkeit zeigt, wird etwas trockenere Luft herangeführt.

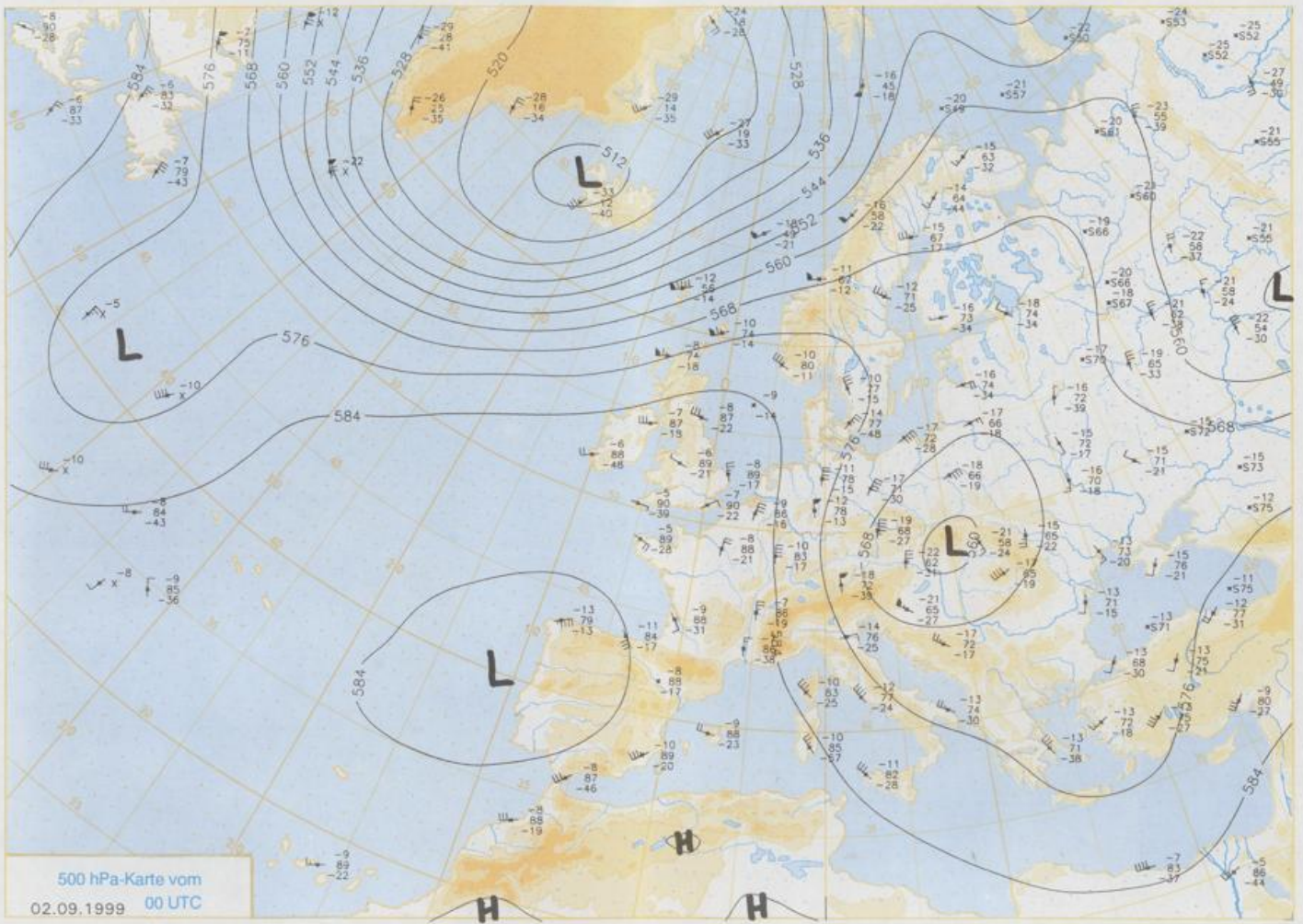
Nach meist klarer Nacht mit Tiefstwerten zwischen 10 und 15°C ist es heiter bis wolbig, gebietsweise auch sonnig und trocken. Lediglich im äußersten Süden ist es abschnittsweise stärker bewölkt und im Alpenvorland wie auch im Alpenbereich sind einzelne Schauer möglich, vereinzelt Gewitter nur im Alpenraum. Die Tageshöchsttemperaturen liegen in der Osthälfte zwischen 22 und 25°C, in der Westhälfte zwischen 25 und 27°C, im Südwesten auch etwas darüber. Der östliche Wind ist schwach.

Stereographische Projektion 1 : 60 000 000 60°N



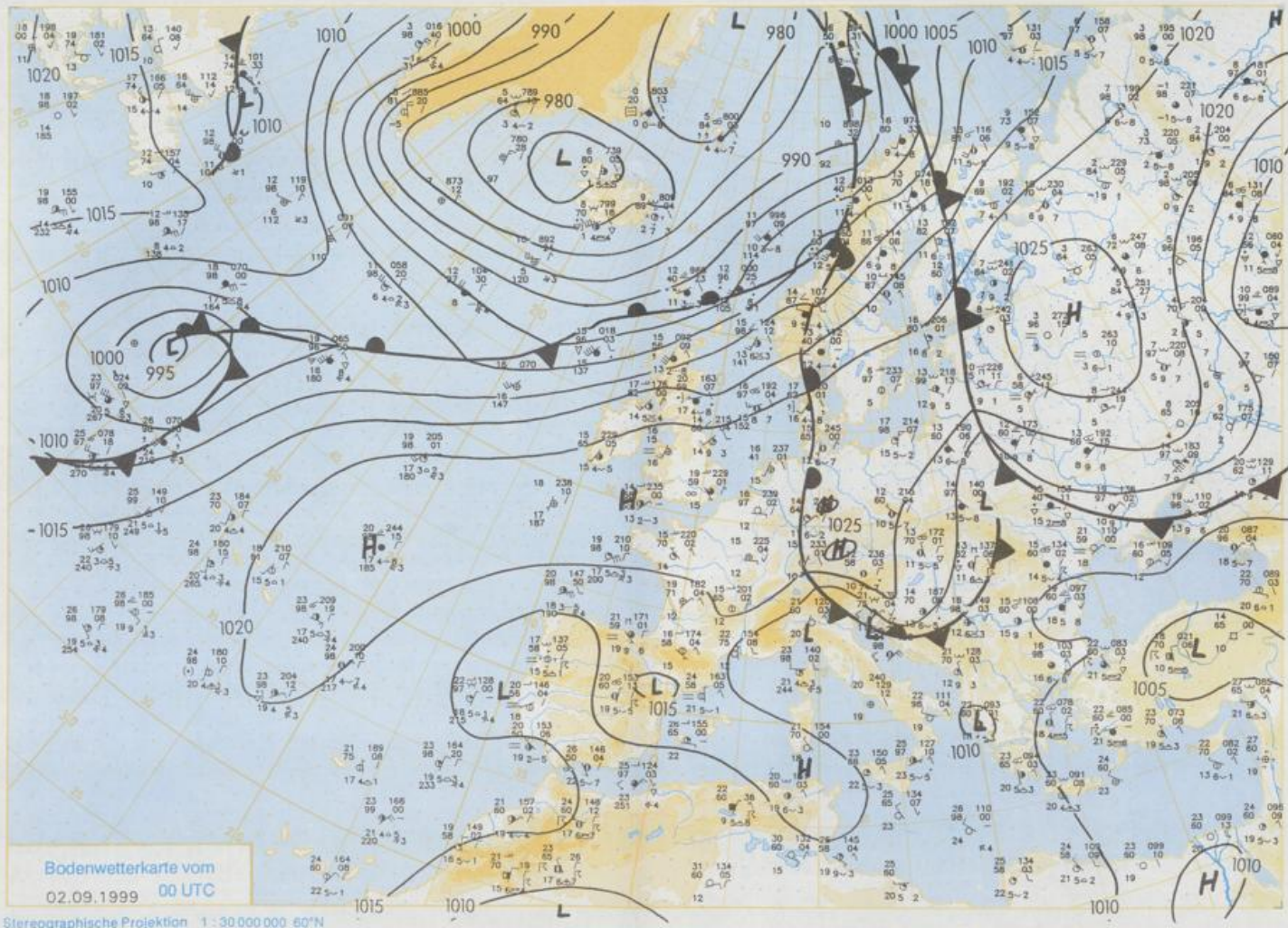
### Weitere Aussichten für Sonntag, den 05.09.99

Im Südwesten Bewölkungsaufzug und im Tagesverlauf dort aufkommende Schauer oder Gewitter, sonst noch heiter bis wolbig und trocken, warm.



500 hPa-Karte vom  
02.09.1999 00 UTC

Stereographische Projektion 1 : 30 000 000 60°N



Stereographische Projektion 1 : 30 000 000 60°N

Wettermeldungen von Donnerstag, dem 2. September 1999 06 UTC

Station	Bar.- höhe (m)	Luftdr. red.NN (hPa)	Wetter	Wind km/h	Temperatur (Grad C)					Sonne Vort. Std.	RR 24h mm	Schnee höhe cm	Extremwerte der Lufttemperatur in der Dekade vom 1.09. bis 10.09.					
					Luft	Tau- punkt	Max	Mittel	Min				Tmax	Datum	Tmin	Datum		
					2 m	2 m	Vortag	2 m	2 m				5 cm	5 cm	5 cm	5 cm		
Helgoland	8 1024,5		stark bew.	SSW	22	17,5	15,9	18,6	16,9	16,5	16	1,8	0,0	1952	22,8	1,09.1983	9,0	7.09.1985
List / Sylt	29 1024,2		Regen	SW	11	16,8	15,8	17,6	16,2	15,5	15	0,6	0,0	1937	26,4	3.09.1991	7,8	10.09.1952
Leck	17 1024,9		stark bew.	S	11	15,6	14,9	19,0	15,5	14,9	14	9,0	.	1974	29,5	1.09.1983	2,9	1.09.1978
Husum	37 1024,2		stark bew.	S	11	15,3	13,7	19,4	15,5	14,3	12	9,0	.					
Schleswig	48 1025,5		stark bew.	SSW	7	14,9	12,8	21,0	15,6	14,4	13	11,3	0,0	1947	29,6	5.09.1949	2,9	8.09.1952
Kiel	31 1025,4		stark bew.	S	7	14,3	13,0	20,4	15,2	10,8	9	11,6	.	1940	30,1	1.09.1983	4,1	9.09.1986
Westermarckd.	9 1025,1		leicht bew.	W	7	13,4	12,7	18,0	15,1	11,7	9	11,4	.	1948	27,5	2.09.1979	6,4	1.09.1956
Arkona	42 1025,3		leicht bew.	NW	11	15,3	12,6	17,2	15,9	14,0	10	11,9	0,0	1951	24,9	2.09.1954	7,7	7.09.1952
Norderney	16 1025,0		stark bew.	S	7	17,0	15,4	18,3	17,2	16,3	16	0,8	0,0	1947	30,2	5.09.1949	8,0	7.09.1985
Bremerhaven	11 1025,4		stark bew.	S	7	16,1	11,5	17,7	16,9	16,0	15	1,2	0,0	1949	30,7	5.09.1949	5,9	8.09.1952
Cuxhaven	12 1025,1		stark bew.	S	7	15,6	12,4	18,2	16,9	15,6	15	2,2	0,0	1948	30,2	5.09.1949	7,5	8.09.1952
Hamburg/Flugh.	15 1025,5		stark bew.	W	4	12,2	11,5	21,3	14,8	9,0	6	10,9	.	1891	31,9	1.09.1929	2,5	8.09.1952
Lübeck	15 1025,4		leicht bew.	ESE	4	6,6	6,6	20,7	13,5	6,0	4	10,6	.	1890	32,0	2.09.1906	2,6	5.09.1907
Boltenhagen	17 1025,5		leicht bew.	SW	11	10,2	8,4	19,1	15,5	8,7	8	11,3	.	1951	30,1	1.09.1983	5,1	1.09.1956
Schwenn	68 1025,6		leicht bew.	WSW	4	9,6	9,6	19,2	14,4	8,8	4	10,6	.	1948	30,4	6.09.1949	4,9	6.09.1978
Warnemünde	10 1025,1		leicht bew.	SW	7	12,0	10,0	18,3	15,5	11,4	9	11,6	.	1951	29,5	1.09.1983	7,0	10.09.1986
Teterow	50 1025,7		leicht bew.	WSW	4	9,5	9,5	19,3	13,8	8,2	6	9,2	1	1947	30,5	1.09.1983	4,4	9.09.1986
Barth	7 1025,0		leicht bew.	SSW	4	9,3	8,3	17,9	13,8	7,2	5	9,8	.	1967	33,4	5.09.1973	2,0	7.09.1971
Greifswald	6 1025,0		leicht bew.	W	4	9,4	9,2	18,3	13,6	8,7	6	9,0	1	1951	29,1	2.09.1954	4,6	10.09.1956
Ueckermünde	7 1025,1		leicht bew.	WSW	4	10,0	9,6	18,1	15,2	9,0	7	8,2	1	1951	30,3	2.09.1953	2,8	7.09.1963
Emden	5 1024,9		wolkig	SE	7	14,9	14,9	18,6	16,0	13,7	11	1,7	0,0	1947	30,7	5.09.1949	4,2	8.09.1967
Oldenburg	20 1025,6		stark bew.	still	14	13,2	20,6	16,1	13,6	14	1,2	.	.					
Bremen/Flugh.	5 1025,5		stark bew.	SE	4	14,8	12,8	19,5	16,1	14,5	13	1,6	.	1890	31,9	5.09.1949	1,4	9.09.1986
Soltau	78 1026,2		leicht bew.	still		7,6	7,6	20,5	14,4	7,2	6	8,7	.	1949	30,0	6.09.1949	1,7	2.09.1950
Boizenburg	46 1026,2		wolkenlos	SW	4	9,5	9,2	21,5	15,0	8,7	5	12,3	.	1951	30,4	1.09.1981	4,7	9.09.1986
Lüchow	18 1026,1		leicht bew.	WSW	4	6,7	6,5	21,1	14,1	5,5	4	10,9	.	1955	30,1	1.09.1983	1,2	8.09.1975
Seehausen/Altm.	23 1025,5		leicht bew.	W	4	6,7	5,9	21,9	13,6	4,2	3	8,4	.					
Marnitz	85 1025,9		leicht bew.	W	4	10,0	9,1	20,0	13,4	7,9	2	7,8	0,0	1951	30,5	2.09.1953	4,5	5.09.1958
Neuruppin	39 1025,2		wolkenlos	NNW	4	8,4	8,0	19,8	13,8	7,0	5	6,1	0,9	1958	30,5	5.09.1973	2,7	7.09.1971
Neubrandenburg	80 1025,4		leicht bew.	W	7	9,0	8,0	20,0	14,2	8,2	6	8,6	0,0					
Angermünde	55 1024,3		wolkenlos	NW	11	10,9	10,1	19,2	13,8	8,6	7	6,8	9	1951	31,0	5.09.1973	1,0	7.09.1953
Lingen	26 1025,1		wolkig	ESE	4	14,2	13,9	19,4	16,3	13,5	12	0,6	0,0	1951	29,5	3.09.1991	3,6	7.09.1952
Münst.-Osn./Flugh.	53 1025,1		leicht bew.	still	11	11,7	11,5	18,4	15,6	11,6	9	1,5	0,0					
Osnabrück	97 1025,2		stark bew.	E	4	15,1	14,6	19,0	16,3	14,7	13	4,2	0,0	1952	29,4	6.09.1973	4,3	6.09.1993
Diepholz	43 1025,3		stark bew.	still		14,8	14,6	20,3	16,5	14,7	14	2,6	.	1952	29,1	4.09.1964	2,7	9.09.1986
Bad Salzfluten	139 1025,4		wolkig	still		13,2	11,8	20,4	16,0	12,5	12	2,4	.	1935	30,2	1.09.1961	2,0	10.09.1935
Hannover/Flugh.	59 1025,4		leicht bew.	ENE	4	8,7	8,1	19,6	13,6	7,5	4	4,8	0,0	1936	31,4	5.09.1949	2,6	7.09.1971
Braunschweig	88 1026,3		leicht bew.	SW	4	9,6	9,3	19,9	15,0	8,2	5	6,6	.	1891	33,2	1.09.1929	3,2	4.09.1945
Gardelegen	48 1025,8		wolkenlos	still		4,1	3,7	21,3	13,6	3,8	3	8,5	.	1947	32,9	5.09.1973	0,3	9.09.1960
Magdeburg	85 1025,8		wolkenlos	WNW	7	7,9	7,2	20,6	13,6	7,0	3	8,6	.	1947	32,7	5.09.1973	2,2	10.09.1986
Potsdam	100 1025,3		wolkenlos	WNW	11	8,4	8,3	20,9	14,4	8,1	6	5,1	0,3	1893	34,9	4.09.1895	4,0	5.09.1907
Berlin-Temp.	49 1025,0		leicht bew.	NNW	7	11,1	9,3	19,0	14,1	8,2	4	3,9	1	1876	34,2	3.09.1911	1,6	3.09.1885
Lindenberg	104 1024,0		leicht bew.	NW	7	9,8	9,4	18,9	13,4	7,8	6	5,6	0,6	1947	31,4	5.09.1973	3,4	9.09.1971
Manschnow	16 1023,3		leicht bew.	WNW	4	9,6	9,1	20,1	14,8	8,0	6	5,2	0,0					
Düsseldorf/Flugh.	41 1024,8		stark bew.	ESE	7	14,3	13,3	19,1	17,1	13,7	12	.	0,1	1969	32,4	5.09.1973	3,4	9.09.1986
Bocholt	24 1024,4		stark bew.	ENE	4	14,4	13,6	18,9	16,6	14,2	13	.	0,0	1947	32,2	5.09.1949	3,2	6.09.1993
Essen	161 1025,0		wolkig	ESE	7	14,5	13,7	18,4	16,6	14,1	12	0,1	0,0	1935	31,3	5.09.1949	4,9	10.09.1944
Lüdenscheid	392 1024,8		stark bew.	ENE	4	12,8	12,2	16,4	14,6	12,5	10	.	0,1					
Kahler Asten	859 -		wolkig	ESE	11	9,5	7,7	13,7	10,8	8,8	8	0,4	0,6	1955	27,0	5.09.1973	2,0	8.09.1983
Bad Lippspringe	158 1025,3		wolkig	NE	4	13,1	10,6	19,5	15,4	10,9	9	1,4	.	1951	31,3	5.09.1973	1,7	7.09.1996
Kassel	233 1025,5		wolkenlos	NE	4	8,4	8,0	17,8	13,9	7,2	4	0,3	.	1951	32,5	5.09.1973	2,3	10.09.1986
Göttingen	171 1026,3		wolkenlos	still		6,5	6,5	18,9	12,7	5,5	4	3,8	0,0	1947	32,4	5.09.1973	1,0	7.09.1996
Leinefelde	356 1026,0		wolkenlos	still		7,3	6,8	17,5	12,6	6,5	3	5,8	0,0	1957	31,0	5.09.1973	1,7	6.09.1993
Braunlage	610 1025,9		leicht bew.	N	4	7,8	7,2	X	X	5,3	2	X	.	1936	29,0	6.09.1949	1,5	9.09.1986
Brocken	1153 -		leicht bew.	NNE	18	7,4	1,7	9,3	7,4	6,6	2	2,1	.	1951	24,3	1.09.1961	-0,7	7.09.1985
Artern	166 1026,0		wolkenlos	still		8,6	7,8	21,1	15,7	8,4	5	8,4	.	1954	32,0	5.09.1973	2,1	10.09.1986
Leipzig/Flugh.	149 1025,4		leicht bew.	NW	11	10,3	8,2	20,2	15,7	8,5	7	7,2	.	1951	33,0	2.09.1953	3,3	10.09.1986
Wittenberg	106 1025,1		wolkenlos	WNW	4	8,0	7,6	20,0	14,2	7,3	5	5,6	0,0	1951	32,2	2.09.1953	2,7	10.09.1986
Oschatz	152 1025,1		wolkenlos	still		8,3	8,2	19,3	13,9	7,7	5	6,5	2					
Dresden/Flugh.	232 1024,8		leicht bew.	WNW	7	9,3	9,2	17,1	12,4	8,7	7	2,8	3	1917	32,3	5.09.1973	4,0	10.09.1986
Doberlug-Kir.	100 1024,7		wolkenlos	WNW	4	8,0	7,8	17,7	12,4	6,1	2	3,1	2	1951	32,7	5.09.1973	-0,1	7.09.1971
Cottbus	70 1023,7		wolkig	NW	7	10,2	9,3	19,4	14,0	8,9	6	4,5	2	1951	32,7	5.09.1973	1,1	10.09.1986
Görlitz	240 1022,2		stark bew.	NW	14	11,0	9,7	16,4	13,7	10,7	10	3,8	2	1951	30,3	5.09.1973	2,1	7.09.1953
Aachen	205 1024,3		stark bew.	still		15,0	14,3	18,9	17,1	14,9	14	.	0,0	1891	34,3	8.09.1911	3,9	10.09.1897
Nürburg-Barw.	486 1024,3		wolkig	SE	4	12,5	12,2	15,8	14,2	11,9								