

Amtsblatt des Deutschen Wetterdienstes

D 7311 A
ISSN 0936-5818

Schutzgebühr monatlich DM 30,25
einschließlich Versandkosten,
Einzelpreis DM 1,25
zuzüglich Versandkosten

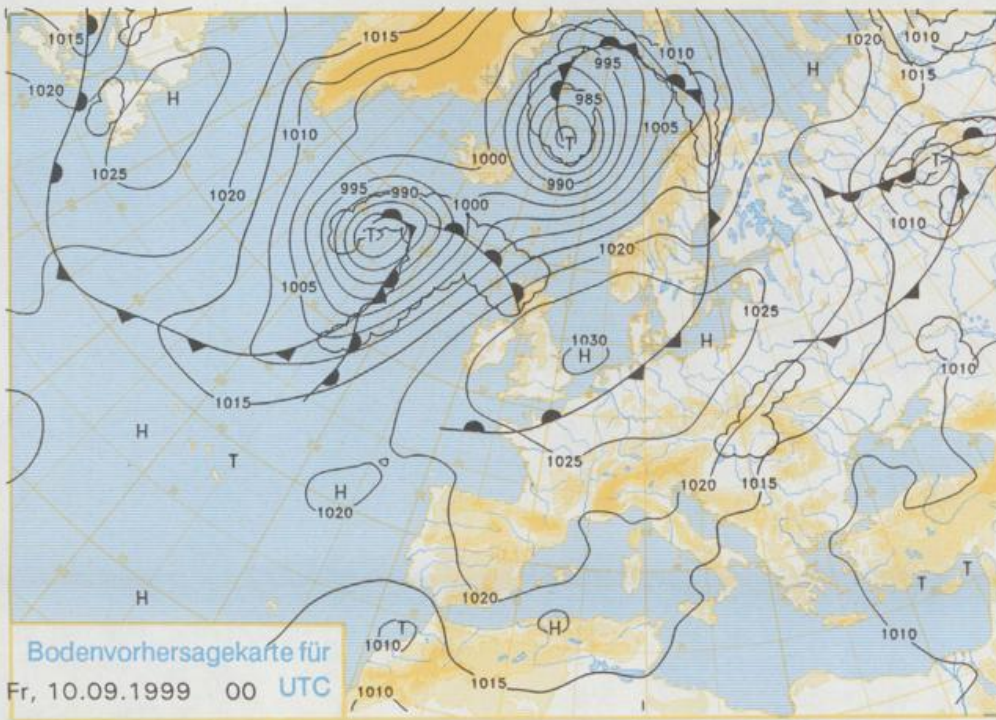
Druck und Verlag: Deutscher Wetterdienst
Frankfurter Straße 135, 63067 Offenbach
Postanschrift: 63004 (Postfach), Telefon: (069) 80 62 - 42 83
Telex: 4152871, Telefax: (069) 80 62 - 41 23
LZB: BLZ 505 000 00 Kto.-Nr.: 505 01004

Erscheint täglich; nur Postbezug

Jahrgang 1999

Mittwoch, den 08. September

Nummer: 251



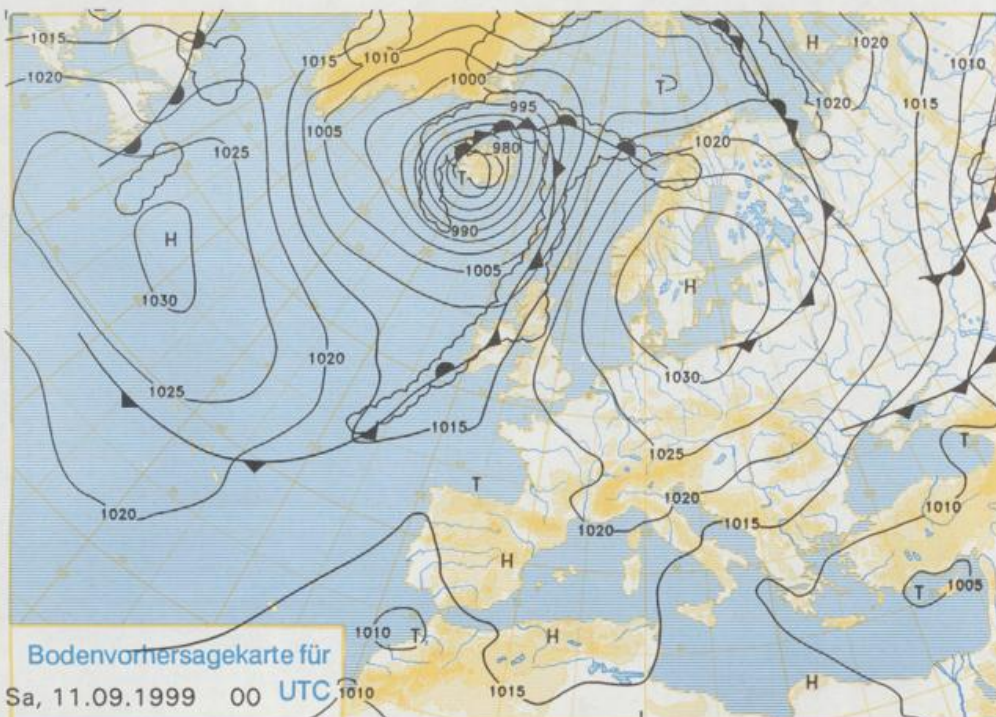
Deutschland-Vorhersage für Freitag, 10.9.1999

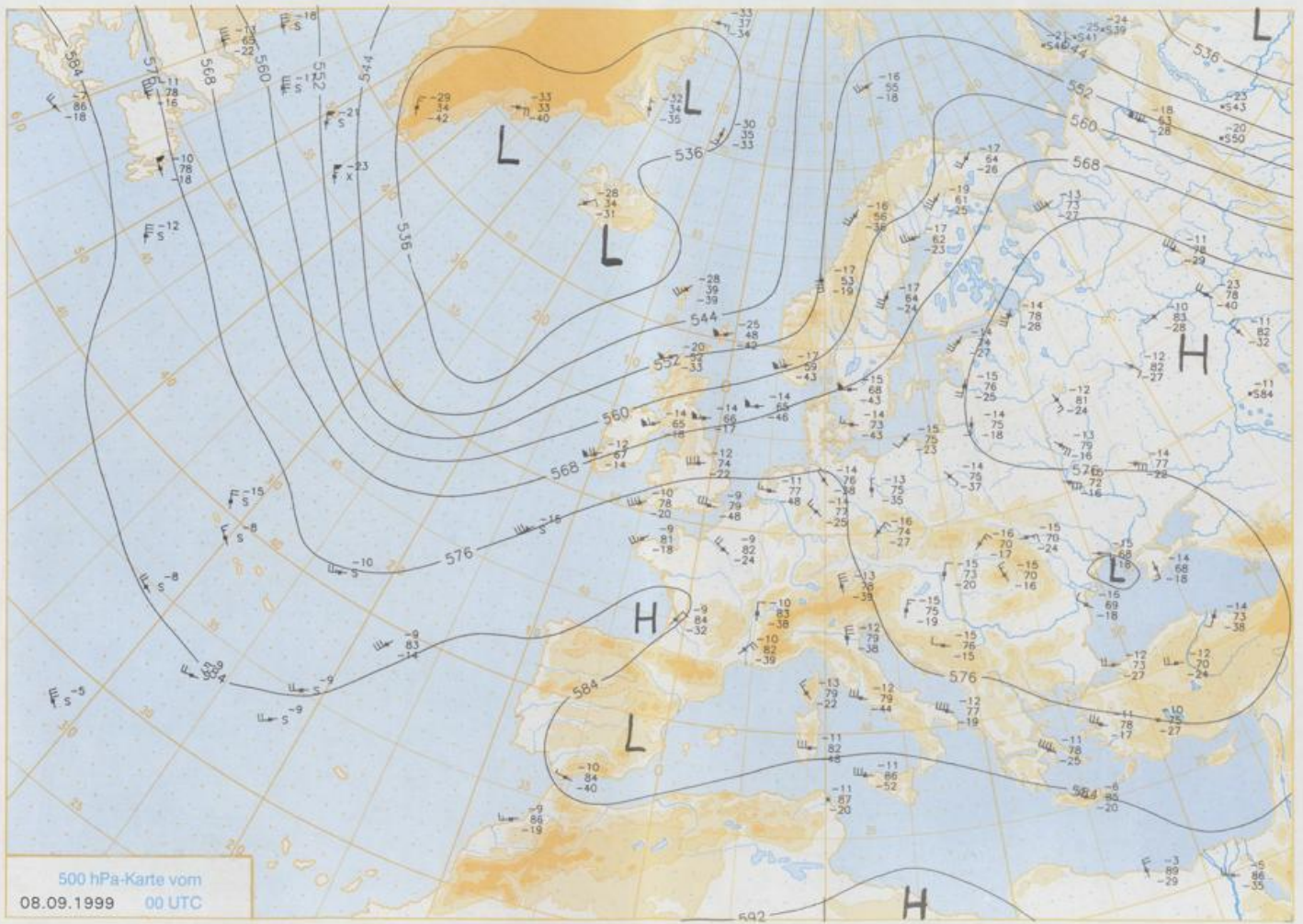
Ein Hoch mit Zentrum über Südschweden lenkt relativ warme und etwas trockenere Luft nach Deutschland. Ein Tiefausläufer über dem Küstengebiet löst sich im Tagesverlauf auf. Nach Auflösung gebietsweiser Dunst- und Nebelfelder scheint verbreitet die Sonne, nur im Norden zeigt sich zeitweise stärkere Bewölkung, es bleibt aber trocken. Nach Frühtemperaturen zwischen 16 und 10°C steigen die Werte tagsüber auf 22 bis 27°C an. Nur an der Küste bleibt es etwas kühler. Der Wind weht schwach bis mäßig aus Nordost.

Weitere Aussichten für
Samstag, 11.9.1999

Wenig Wetteränderung.

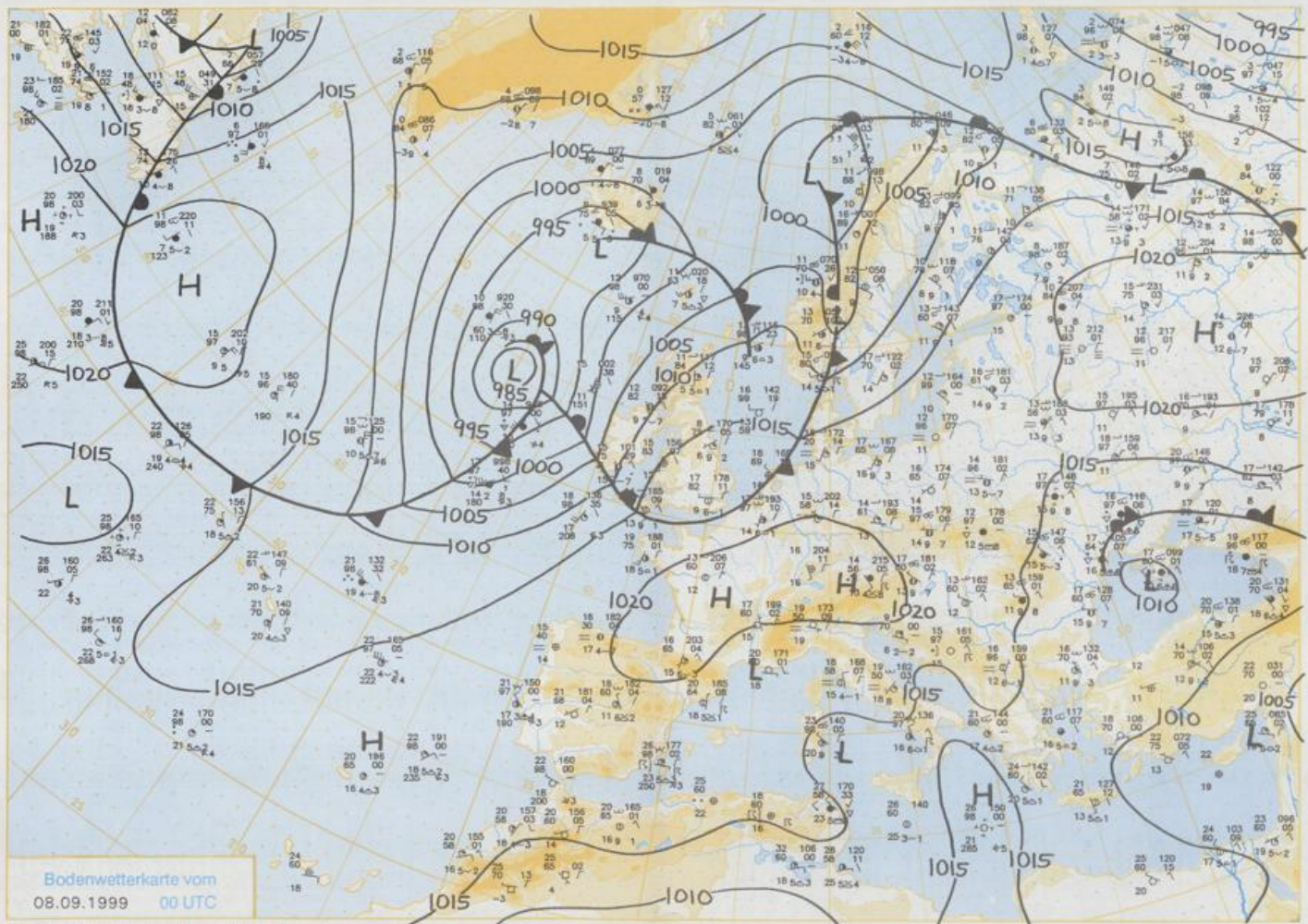
Stereographische Projektion 1 : 60 000 000 60°N





500 hPa-Karte vom
08.09.1999 00 UTC

Stereographische Projektion 1 : 30 000 000 60°N



Stereographische Projektion 1 : 30 000 000 60°N

Wettermeldungen von Mittwoch, dem 8. September 1999 06 UTC

Station	Bar.- höhe (m)	Luftdr. red.NN (hPa)	Wetter	Wind km/h	Deutschland					Sonne Vort. Std.	RR 24h mm	Schnee höhe cm	Extremwerte der Lufttemperatur in der Dekade vom 1.09. bis 10.09.				
					Temperaturen (Grad C)		Temperaturen (Grad C)		Nacht 2 m 5 cm				Tmax Datum	Tmin Datum			
					Luft 2 m	Tau- punkt	Max Vortag	Mittel Min									
Helgoland	8	1018,5	leicht bew.	NW	11	17,5	15,8	21,5	19,1	17,2	15	7,0	1952	22,8	1.09.1983	9,0	7.09.1985
List / Sylt	29	1018,0	leicht bew.	WNW	14	16,7	15,8	22,2	18,6	16,4	15	6,7	1937	26,4	3.09.1991	7,8	10.09.1952
Leck	17	1018,5	wolkig	WSW	7	17,5	17,5	22,5	17,4	15,3	12	6,7	1974	29,5	1.09.1983	2,9	1.09.1978
Husum	37	1018,5	wolkig	S	4	16,2	15,1	23,8	18,7	15,5	13	6,5					
Schleswig	48	1019,3	stark bew.	SSW	11	16,0	15,4	24,4	18,8	15,3	14	7,0	1947	29,6	5.09.1949	2,9	8.09.1952
Kiel	31	1019,1	stark bew.	SW	11	16,1	15,9	24,5	19,0	15,0	14	8,5	1940	30,1	1.09.1983	4,1	9.09.1988
Westermarckd.	9	1019,1	leicht bew.	SW	14	17,6	16,5	24,3	20,0	17,2	17	10,3	1948	27,5	2.09.1979	6,4	1.09.1956
Arkona	42	1019,5	wolkig	W	14	16,3	16,0	23,6	19,0	15,7	14	10,4	1951	24,9	2.09.1954	7,7	7.09.1952
Norderney	16	1018,7	wolkig	N	7	17,8	16,0	23,6	19,4	17,8	17	6,4	1947	30,2	5.09.1949	8,0	7.09.1985
Bremerhaven	11	1019,4	stark bew.	SSW	11	16,8	15,5	24,5	19,5	16,6	15	7,1	1949	30,7	5.09.1949	5,9	8.09.1952
Cuxhaven	12	1019,0	stark bew.	WSW	11	16,9	15,0	25,4	19,9	16,6	13	8,1	1946	30,2	5.09.1949	7,5	8.09.1952
Hamburg/Flugh.	15	1019,7	leicht bew.	SW	7	15,5	14,9	25,8	19,4	15,2	12	7,8	1891	31,8	1.09.1929	2,5	8.09.1952
Lübeck	15	1019,5	Nebel	SSW	7	14,8	14,8	25,9	19,8	12,8	10	7,4	1890	32,0	2.09.1906	2,6	5.09.1907
Boltenhagen	17	1019,9	Nebel	SSW	11	14,0	13,7	25,5	19,2	13,8	13	8,8	1951	30,1	1.09.1983	5,1	1.09.1956
Schwerin	68	1019,8	Nebel	WSW	7	14,1	14,1	24,9	18,9	14,1	12	9,7	1946	30,4	6.09.1949	4,9	6.09.1978
Warnemünde	10	1019,3	leicht bew.	SW	11	16,7	15,0	23,1	19,4	16,5	14	10,4	1951	29,5	1.09.1983	7,0	10.09.1988
Teterow	50	1019,8	stark bew.	SSW	4	14,7	14,7	26,9	19,3	14,5	12	8,3	1947	30,5	1.09.1983	4,4	9.09.1988
Barth	7	1019,3	Nebel	SW	4	14,8	14,0	25,3	18,7	13,5	12	9,5	1967	33,4	5.09.1973	2,0	7.09.1971
Greifswald	6	1019,2	leicht bew.	WSW	7	15,4	14,7	25,8	19,2	14,8	11	10,5	1951	29,1	2.09.1954	4,8	10.09.1996
Ueckermünde	7	1019,8	leicht bew.	WSW	7	14,5	14,0	24,3	17,4	13,5	11	6,0	1951	30,3	2.09.1953	2,8	7.09.1953
Emden	5	1018,8	stark bew.	SSW	11	17,1	17,1	25,5	19,2	16,9	16	6,8	1947	30,7	5.09.1949	4,2	8.09.1987
Oldenburg	20	1019,8	wolkig	SSW	7	16,4	15,0	25,7	19,8	16,2	15	7,2	1947	30,7	5.09.1949	3,4	9.09.1986
Bremen/Flugh.	5	1019,7	leicht bew.	SSW	7	14,1	13,8	25,2	18,9	13,6	10	7,4	1890	31,9	5.09.1949	1,4	9.09.1986
Soltau	78	1020,4	Nebel	SSW	4	13,9	13,4	25,5	18,9	13,7	12	6,5	1947	31,0	6.09.1949	1,7	2.09.1950
Boizenburg	46	1020,3	wolkenlos	WSW	11	15,9	15,7	25,2	20,3	15,1	11	4,9	1951	30,4	1.09.1961	4,7	9.09.1986
Lüchow	18	1020,5	Nebel	SSW	4	13,2	13,0	24,7	18,4	11,7	11	8,9	1955	30,1	1.09.1983	1,2	8.09.1975
Seehausen/Altm.	23	1019,9	leicht bew.	W	7	14,1	13,6	25,6	19,9	13,3	11	5,2	1951	30,5	2.09.1953	4,5	5.09.1958
Marnitz	85	1020,3	wolkig	W	4	14,4	13,5	25,0	20,0	14,2	10	6,3	1951	30,5	2.09.1953	4,5	5.09.1958
Neuruppin	39	1020,3	leicht bew.	WNW	4	13,3	13,0	24,0	17,7	12,8	10	3,6	1958	30,5	5.09.1973	2,7	7.09.1971
Neubrandenburg	80	1019,8	leicht bew.	W	4	15,0	14,0	23,8	18,8	14,2	12	4,4	1951	31,0	5.09.1973	1,0	7.09.1953
Angermünde	55	1019,6	leicht bew.	W	7	15,3	15,0	24,1	18,7	14,5	11	4,5	1951	31,0	5.09.1973	1,0	7.09.1953
Lingen	26	1019,5	stark bew.	SSW	4	16,6	15,7	26,0	19,2	16,2	15	6,8	1951	29,5	3.09.1991	3,6	7.09.1952
Münst.-Osn./Flugh.	53	1020,2	Nebel	E	4	12,9	12,8	24,7	18,3	11,9	10	7,7	1951	29,4	6.09.1973	4,3	6.09.1993
Osnabrück	97	1020,1	leicht bew.	S	7	14,4	14,4	25,6	19,8	14,0	11	8,0	1952	29,4	6.09.1973	4,3	6.09.1993
Diepholz	43	1019,9	Nebel	SSW	4	12,6	12,5	25,4	19,6	12,0	9	7,7	1952	29,1	4.09.1964	2,7	9.09.1986
Bad Salzuflen	139	1020,4	bedeckt	SW	4	16,0	14,4	24,5	19,2	15,6	14	7,1	1935	30,2	1.09.1961	2,0	10.09.1935
Hannover/Flugh.	59	1020,2	leicht bew.	SSE	4	14,1	13,8	25,0	19,8	13,4	10	6,4	1936	31,4	5.09.1949	2,6	7.09.1971
Braunschweig	88	1021,2	leicht bew.	SW	4	14,6	13,9	23,8	18,8	14,4	13	3,6	1891	32,2	1.09.1929	3,2	4.09.1945
Gardelegen	48	1020,3	leicht bew.	SW	4	14,2	14,0	24,7	19,1	12,9	11	4,4	1947	32,9	5.09.1973	0,3	9.09.1960
Magdeburg	85	1020,9	wolkenlos	WNW	7	15,1	14,2	23,0	18,2	14,8	12	5,1	1947	32,7	5.09.1973	2,2	10.09.1986
Potsdam	100	1020,3	leicht bew.	W	7	14,9	14,7	24,6	18,4	14,7	13	5,5	1893	34,9	4.09.1895	4,0	5.09.1907
Berlin-Temp.	49	1020,3	leicht bew.	W	7	16,0	15,2	24,2	19,8	15,0	10	4,1	1876	34,2	3.09.1911	1,6	3.09.1885
Lindenberg	104	1020,4	wolkenlos	WSW	4	14,5	13,6	24,4	18,5	14,1	12	3,3	1947	31,4	5.09.1973	3,4	9.09.1971
Manschnow	16	1019,4	wolkenlos	S	4	13,7	13,4	25,1	17,8	12,1	10	2,3	1947	31,4	5.09.1973	3,4	9.09.1971
Düsseldorf/Flugh.	41	1020,5	leicht bew.	S	7	15,2	14,2	25,0	19,7	13,9	11	8,4	1969	32,4	5.09.1973	3,4	9.09.1986
Bocholt	24	1019,7	stark bew.	SW	4	16,7	15,1	23,7	18,2	15,7	12	6,5	1947	32,2	5.09.1949	3,2	6.09.1993
Essen	161	1020,4	leicht bew.	S	11	14,8	14,1	24,2	19,5	14,5	12	8,3	1935	31,3	5.09.1949	4,9	10.09.1944
Lüdenscheid	392	1020,7	leicht bew.	W	4	13,5	12,8	23,0	17,5	13,4	11	9,0					
Kahler Asten	859	-	leicht bew.	S	7	12,4	11,9	20,5	14,8	12,1	8	3,5	1955	27,0	5.09.1973	2,0	8.09.1983
Bad Lipspringe	158	1020,8	stark bew.	S	4	16,4	15,3	24,8	18,0	13,9	12	6,6	1951	31,3	5.09.1973	1,7	7.09.1996
Kassel	233	1020,9	Nebel	still		13,6	13,6	21,7	17,2	13,4	11	2,9	1951	32,5	5.09.1973	2,3	10.09.1986
Göttingen	171	1021,5	leicht bew.	SE	4	12,2	11,9	23,5	17,8	11,9	10	4,2	1947	32,4	5.09.1973	1,0	7.09.1996
Leinefelde	356	1021,5	leicht bew.	still		12,6	11,7	22,2	17,2	12,1	10	3,9	1957	31,0	5.09.1973	1,7	6.09.1993
Braunlage	610	1021,5	leicht bew.	NW	4	12,6	12,6	18,9	15,3	11,6	8	4,0	1936	29,0	6.09.1949	1,5	9.09.1986
Brocken	1153	-	in Wolken	NW	14	11,1	11,0	14,7	12,3	11,1	10	3,9	1951	24,3	1.09.1961	0,7	7.09.1985
Artern	166	1021,6	Nebel	WNW	4	11,4	10,7	23,8	18,2	11,4	10	3,6	1954	32,0	5.09.1973	2,1	10.09.1986
Leipzig/Flugh.	149	1021,0	leicht bew.	SSW	7	14,0	13,1	21,8	18,0	13,6	12	6,5	1951	33,0	2.09.1953	3,3	10.09.1986
Wittenberg	106	1020,4	wolkenlos	WNW	4	13,2	13,2	23,8	17,4	13,1	12	3,1	1951	32,2	2.09.1953	2,7	10.09.1986
Oschatz	152	1020,8	leicht bew.	WSW	7	14,7	13,9	24,3	17,6	13,9	11	5,9	1917	32,3	5.09.1973	4,0	10.09.1986
Dresden/Flugh.	232	1021,3	wolkig	S	11	13,3	12,8	23,4	17,9	12,5	11	3,2	1951	32,7	5.09.1973	-0,1	7.09.1971
Doberlug-Kir.	100	1021,0	wolkenlos	S	7	12,7	12,5	25,0	18,4	12,2	8	6,3	1951	32,7	5.09.1973	1,1	10.09.1986
Cottbus	70	1020,4	leicht bew.	S	4	14,2	13,2	24,5	18,0	12,6	10	2,4	1951	30,3	5.09.1973	2,1	7.09.1953
Görlitz	240	1020,5	wolkenlos	SSE	4	12,6	11,7	23,3	17,9	11,5	9	3,0	1891	34,3	8.09.1911	3,9	10.09.1897
Aachen	205	1020,5	leicht bew.	SSE	4	14,8	14,5	25,3	19,4	14,8	13	8,8	1891	34,3	8.09.1911	3,9	10.09.1897
Nürburg-Barw.	486	1020,8	Nebel	WNW	4	13,2	12,9	21,1	16,8	12,9	11	5,0	1951	32,1	5.09.1973	1,4	9.09.1986
Köln-Bonn/Flugh.</																	