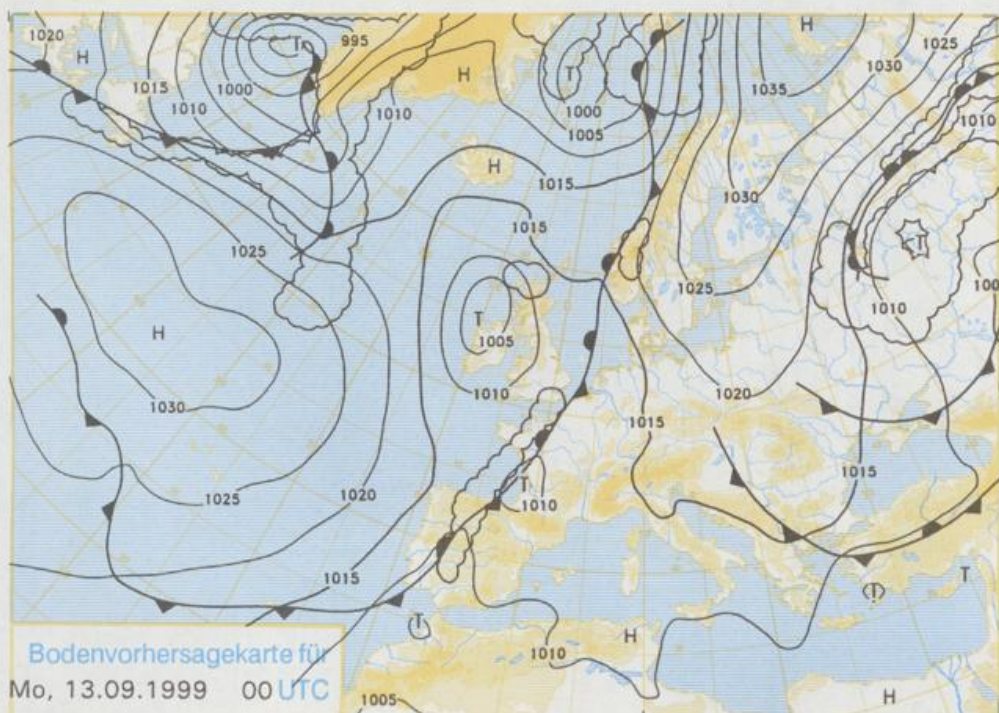


Stereographische Projektion 1 : 60 000 000 60°N

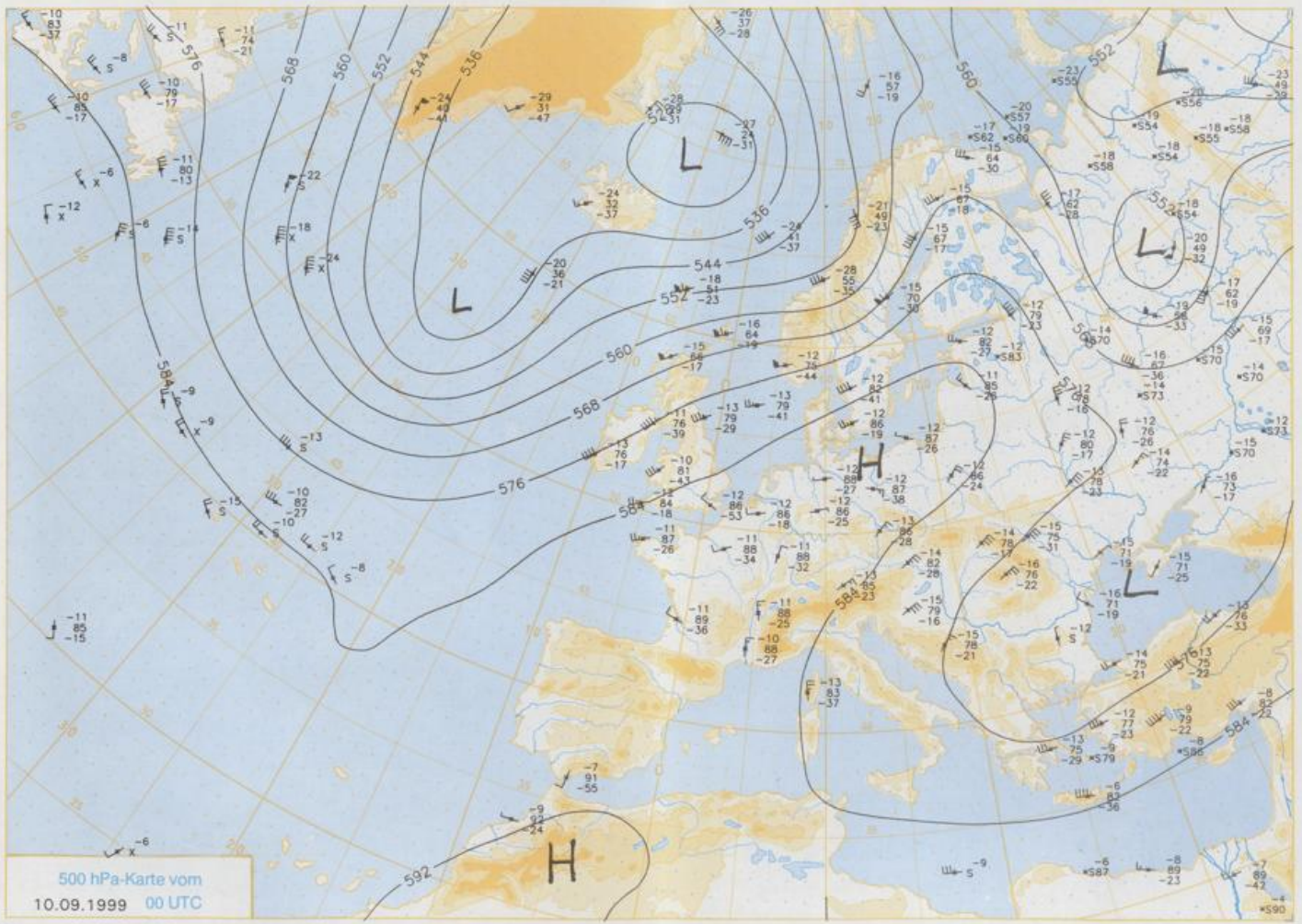


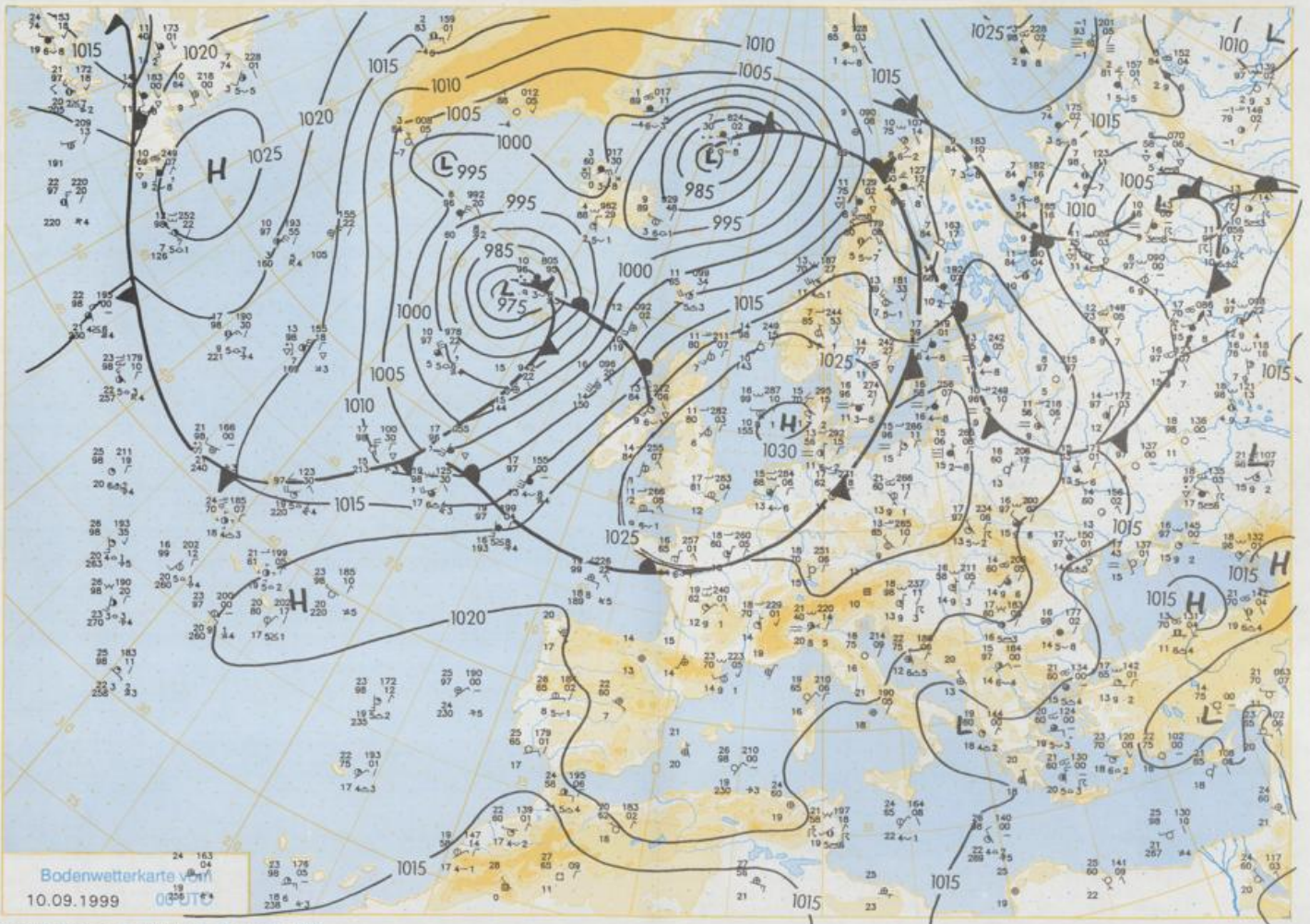
Deutschland-Vorhersage für Sonntag, 12.9.1999

Am Rande eines von einem Hoch über der Barents- und Karasee über Fennoskandien bis ins östliche Mitteleuropa und nach Südosteuropa reichenden Hochdruckkeils liegt Deutschland in einer südöstlichen bis östlichen Strömung. In der einfließenden trockneren Luft kommt es nachts im Süden und Osten nur noch vereinzelt zur Nebelbildung. Die Tiefsttemperaturen liegen zwischen 17°C in Nordwestdeutschland und Werten um 10°C in Bayern. Vormittags lösen sich auch im Nordwesten Deutschlands die Nebelfelder rasch auf. Es wird verbreitet sonnig und trocken. Die Temperaturen erreichen Höchstwerte zwischen 25 und 30°C. Nur an Küstenabschnitten mit auflandigem Wind, auf den Inseln und in höheren Lagen des Berglandes bleibt es mit 21 bis 24°C etwas kühler. Der zunächst schwache Ost- bis Südostwind frischt tagsüber zeitweise böig auf.

Weitere Aussichten für Montag, 13.9.1999

Im Westen Deutschlands zeitweise wolkig, aber höchsten vereinzelt Schauer. In den übrigen Gebieten sonnig und trocken. Sehr warm.





Stereographische Projektion 1 : 30 000 000 60°N

Wettermeldungen von Freitag, dem 10. September 1999 06 UTC

Station	Bar.- höhe (m)	Luftdr. red.NN (hPa)	Wetter	Wind km/h	Temperatur (Grad C)					Sonne Vort. Std.	RR 24h mm	Schnee höhe cm	Extremwerte der Lufttemperatur in der Dekade vom 1.09. bis 10.09.				
					Luft	Tau- punkt	Max	Mittel Vortag	Nacht 2 m 5 cm				Tmax Datum	Tmin Datum	Datum		
																2 m	
Helgoland	8	1030.2	wolkig	NE	32	16.1	11.0	20.9	18.3	16.0	14	8.0	1952	22.8	1.09.1983	9.0	7.09.1985
List / Sylt	29	1031.2	leicht bew.	ENE	14	13.4	10.8	22.2	17.4	13.1	9	7.1	1937	26.4	3.09.1991	7.8	10.09.1952
Leck	17	1031.2	leicht bew.	N	7	10.5	8.9	23.4	16.9	10.3	8	8.7	1974	29.5	1.09.1983	2.9	1.09.1978
Husum	37	1030.3	leicht bew.	N	11	11.2	9.8	25.0	17.3	9.4	7	7.8					
Schleswig	48	1030.3	leicht bew.	NNE	11	12.6	11.2	25.9	18.6	11.3	10	10.0	1947	29.6	5.09.1949	2.9	8.09.1952
Kiel	31	1030.2	wolkig	NNE	18	16.0	13.4	28.0	20.1	14.9	14	9.2	1940	30.1	1.09.1983	4.1	9.09.1986
Westermarkdf.	9	1030.1	leicht bew.	NNE	22	16.0	13.1	27.6	21.2	15.8	15	8.6	1948	27.5	2.09.1979	6.4	1.09.1956
Arkona	42	1029.1	leicht bew.	NNE	18	16.6	15.2	23.4	20.2	16.5	16	10.0	1951	24.9	2.09.1954	7.7	7.09.1952
Norderney	16	1029.6	stark bew.	ENE	22	16.6	10.9	22.6	17.8	16.4	16	7.8	1947	30.2	5.09.1949	8.0	7.09.1985
Bremerhaven	11	1029.5	stark bew.	NE	14	14.8	12.4	26.0	19.6	14.5	14	9.0	1949	30.7	5.09.1949	5.9	8.09.1952
Cuxhaven	12	1029.8	stark bew.	NE	25	14.9	12.0	25.9	19.4	14.9	15	9.8	1946	30.2	5.09.1949	7.5	8.09.1952
Hamburg/Flugh.	15	1029.5	wolkig	N	11	16.5	14.3	29.1	20.8	15.9	15	9.8	1891	31.9	1.09.1929	2.5	8.09.1952
Lübeck	15	1029.0	stark bew.	N	7	16.7	14.7	29.2	21.0	15.4	12	9.3	1890	32.0	2.09.1906	2.6	5.09.1907
Boltenhagen	17	1029.5	stark bew.	NNE	22	17.3	15.2	27.9	21.3	17.3	17	9.9	1951	30.1	1.09.1983	5.1	1.09.1956
Schwerin	68	1028.8	Nebel	NE	11	16.7	16.6	28.5	21.7	16.7	18	11.1	1946	30.4	6.09.1949	4.9	6.09.1978
Warnemünde	10	1029.0	leicht bew.	NNE	22	17.0	14.3	28.5	21.8	16.9	16	10.2	1951	29.5	1.09.1983	7.0	10.09.1986
Teterow	50	1028.7	stark bew.	N	11	15.6	15.6	28.6	20.8	15.6	13	10.9	1947	30.5	1.09.1983	4.4	9.09.1986
Barth	7	1028.8	leicht bew.	NE	11	16.7	14.4	28.1	20.0	16.4	14	10.1	1947	33.4	5.09.1973	2.0	7.09.1971
Greifswald	6	1028.1	bedeckt	NE	7	17.7	17.2	26.1	19.0	15.3	12	10.9	1951	29.1	2.09.1954	4.6	10.09.1986
Ueckermünde	7	1028.4	bedeckt	WSW	4	13.9	13.5	24.1	18.0	12.3	10	10.9	1951	30.3	2.09.1953	2.8	7.09.1953
Emden	5	1029.3	leicht bew.	NE	11	14.1	14.0	25.9	17.2	11.9	9	8.3	1947	30.7	5.09.1949	4.2	8.09.1967
Oldenburg	20	1029.5	stark bew.	NE	11	14.4	12.2	27.7	20.2	14.0	14	9.3					
Bremen/Flugh.	5	1028.8	Sprühregen	NNE	11	14.4	14.1	28.3	20.3	14.4	14	9.7	1890	31.9	5.09.1949	1.4	9.09.1986
Solttau	78	1028.8	bedeckt	ENE	7	17.1	15.8	28.6	20.6	16.2	16	9.9	1947	31.0	6.09.1949	1.7	2.09.1950
Boizenburg	46	1029.1	bedeckt	NE	11	17.8	15.9	29.2	21.4	16.5	14	10.7	1951	30.4	1.09.1961	4.7	9.09.1986
Lüchow	18	1028.3	bedeckt	N	11	17.8	17.8	29.2	19.0	15.7	14	11.0	1955	30.1	1.09.1983	1.2	8.09.1975
Seehausen/Altm.	23	1027.8	bedeckt	N	11	16.5	16.0	29.6	19.8	14.0	12	10.4					
Marnitz	85	1028.7	Nebel	NNE	11	16.6	15.8	28.4	20.9	15.9	12	10.8	1951	30.5	2.09.1953	4.5	5.09.1958
Neuruppin	39	1028.1	wolkenlos	N	4	14.6	14.3	27.1	19.6	13.8	12	10.9	1958	30.5	5.09.1973	2.7	7.09.1971
Neubrandenburg	80	1028.4	Nebel	N	7	16.1	16.1	28.1	20.9	14.8	13	11.0					
Angermünde	55	1027.7	leicht bew.	WNW	4	13.6	13.2	28.4	19.6	13.2	12	10.2	1951	31.0	5.09.1973	1.0	7.09.1953
Lingen	26	1028.0	stark bew.	NE	7	17.2	15.7	28.7	20.6	17.2	17	9.3	1951	29.5	3.09.1991	3.6	7.09.1952
Münst.-Osn./Flugh.	53	1027.8	stark bew.	ENE	11	16.3	15.1	27.7	20.3	15.7	13	10.4					
Osnabrück	97	1028.1	bedeckt	E	7	16.3	16.1	27.8	21.1	16.2	16	9.9					
Diabholz	43	1028.5	stark bew.	NNE	7	15.4	15.2	28.2	20.3	15.3	14	10.1	1952	29.4	6.09.1973	4.3	6.09.1993
Bad Salzuflen	139	1027.8	bedeckt	NNE	4	17.0	15.6	28.5	21.4	16.8	16	10.5	1952	29.1	4.09.1964	2.7	9.09.1986
Hannover/Flugh.	59	1028.2	bedeckt	E	7	17.2	16.4	28.7	22.0	16.1	15	10.8	1935	30.2	1.09.1961	2.0	10.09.1935
Braunschweig	88	1028.6	Nebel	NE	4	15.5	15.5	29.0	20.8	14.8	12	10.7	1936	31.4	5.09.1949	2.6	7.09.1971
Gardelegen	48	1027.7	Nebel	N	7	16.1	15.6	29.5	19.2	14.0	12	10.8	1891	33.2	1.09.1929	3.2	4.09.1945
Magdeburg	85	1028.1	wolkenlos	WNW	4	13.2	12.2	28.3	20.0	13.1	10	10.1	1947	32.7	5.09.1973	2.2	10.09.1986
Potsdam	100	1027.7	wolkenlos	NNE	7	17.2	13.9	29.1	22.2	15.6	13	9.3	1893	34.9	4.09.1895	4.0	5.09.1907
Berlin-Temp.	49	1027.9	leicht bew.	NNE	4	16.5	14.8	28.7	21.3	14.6	10	10.3	1876	34.2	3.09.1911	1.6	3.09.1885
Lindenberg	104	1027.7	leicht bew.	E	7	16.4	14.3	28.6	21.8	14.9	12	10.5	1947	31.4	5.09.1973	3.4	9.09.1971
Manschnow	16	1027.2	leicht bew.	still		12.8	12.8	28.7	19.4	11.5	9	9.7					
Düsseldorf/Flugh.	41	1026.8	leicht bew.	NE	11	17.4	15.5	28.4	21.5	17.4	16	10.1	1969	32.4	5.09.1973	3.4	9.09.1986
Bocholt	24	1027.3	bedeckt	ENE	11	17.4	15.2	27.4	20.0	16.7	15	9.2	1947	32.2	5.09.1949	3.2	6.09.1993
Essen	161	1027.0	bedeckt	ENE	19	17.0	15.5	27.1	21.4	17.0	17	10.5	1935	31.3	5.09.1949	4.9	10.09.1944
Lüdenscheid	392	1026.9	Nebel	E	7	15.1	14.7	26.3	19.6	15.1	14	10.9					
Kahler Asten	859	-	leicht bew.	ESE	14	14.9	12.1	23.9	17.9	14.2	10	9.2	1955	27.0	5.09.1973	2.0	8.09.1983
Bad Lippspringe	158	1027.8	leicht bew.	still		14.6	14.0	28.1	21.3	14.3	13	9.4	1951	31.3	5.09.1973	1.7	7.09.1996
Kessel	233	1027.3	leicht bew.	N	7	16.0	15.2	27.5	19.4	13.7	11	11.3	1951	32.5	5.09.1973	2.3	10.09.1986
Göttingen	171	1028.4	bedeckt	ESE	4	13.9	13.6	28.3	18.4	11.9	10	11.3	1947	32.4	5.09.1973	1.0	7.09.1996
Leinefelde	356	1028.3	leicht bew.	still		12.9	12.3	26.6	19.4	12.3	9	10.1	1957	31.0	5.09.1973	1.7	6.09.1993
Braunlage	610	1028.5	leicht bew.	N	4	13.2	12.2	X	X	X	6	X	1936	29.0	6.09.1949	1.5	9.09.1986
Brocken	1153	-	leicht bew.	SE	18	15.8	9.6	21.9	16.5	15.4	6	8.7	1951	24.3	1.09.1961	-0.7	7.09.1985
Artern	166	1028.2	wolkenlos	SSW	4	13.5	12.8	28.9	20.2	13.2	11	11.4	1954	32.0	5.09.1973	2.1	10.09.1986
Leipzig/Flugh.	149	1028.0	wolkenlos	still		15.3	12.8	28.2	22.0	15.1	13	11.4	1951	33.0	2.09.1953	3.3	10.09.1986
Wittenberg	106	1027.4	wolkenlos	still		15.0	12.1	28.9	21.3	14.3	13	11.0	1951	32.2	2.09.1953	2.7	10.09.1986
Oschatz	152	1028.0	wolkenlos	still		13.1	12.1	28.7	19.0	12.6	11	11.4					
Dresden/Flugh.	232	1028.2	leicht bew.	S	11	14.4	13.0	27.2	21.1	14.2	13	9.3	1917	32.3	5.09.1973	4.0	10.09.1986
Dobrlug-Kir.	100	1027.9	wolkenlos	still		11.1	10.3	28.4	18.8	11.0	9	9.1	1951	32.7	5.09.1973	-0.1	7.09.1971
Cottbus	70	1027.6	leicht bew.	S	4	13.3	12.5	29.3	19.8	12.2	11	11.5	1951	32.7	5.09.1973	1.1	10.09.1986
Görlitz	240	1027.5	leicht bew.	N	4	13.3	11.7	28.2	20.0	12.7	10	10.2	1951	30.3	5.09.1973	2.1	7.09.1953
Aachen	205	1026.2	bedeckt	NE	4	17.3	16.7	27.3	20.9	17.3	17	10.4	1891	34.3	8.09.1911	3.9	10.09.1897
Nürburg-Berw.	486	1027.1	Nebel	still		13.6	13.3	26.2	19.6	13.5	12	8.5					
Köln-Bonn/Flugh.	100	1027.0	stark bew.	E	7	13.9	13.9	28.6	20.8	13.4	12	9.4	1957	32.1	5.09.1973	1.4	9.09.1986
Bendorf	129	1026.8	stark bew.	ENE	4	14.8	13.4	30.6	21.5	14.5	13						