

## Amtsblatt des Deutschen Wetterdienstes

D 7311 A  
ISSN 0936-5818

Schutzgebühr monatlich DM 30,25  
einschließlich Versandkosten,  
Einzelpreis DM 1,25  
zuzüglich Versandkosten

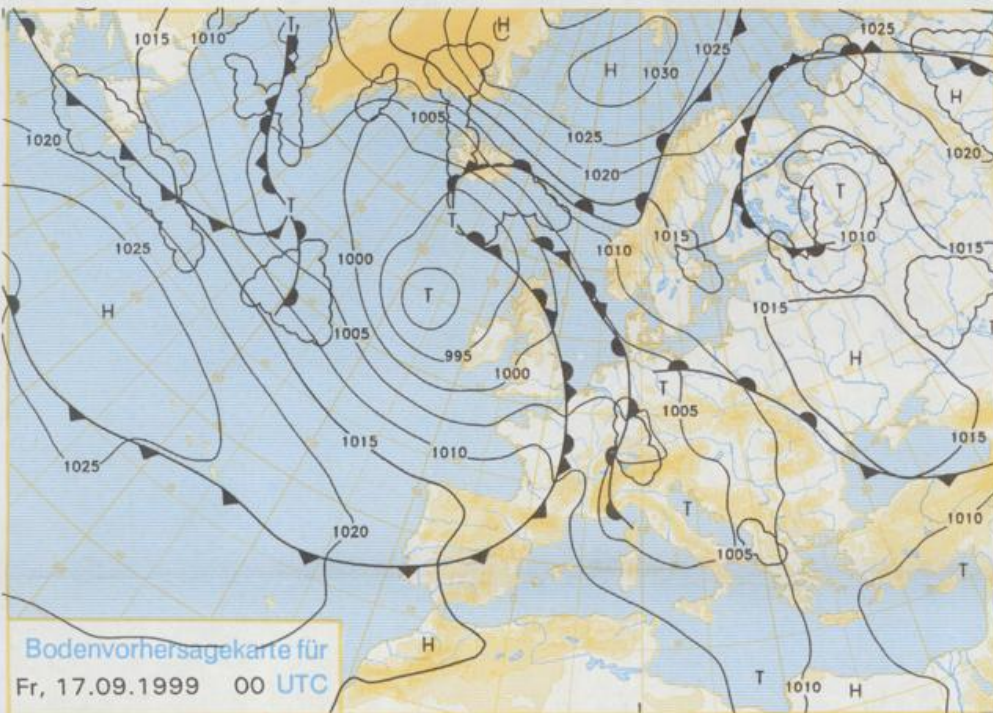
Druck und Verlag: Deutscher Wetterdienst  
Frankfurter Straße 135, 63067 Offenbach  
Postanschrift: 63004 (Postfach), Telefon: (069) 80 62 - 42 83  
Telefax: 4152871, Telefax: (069) 80 62 - 41 23  
LZB: BLZ 505 000 00 Kto.-Nr.: 505 01004

Erscheint täglich; nur Postbezug

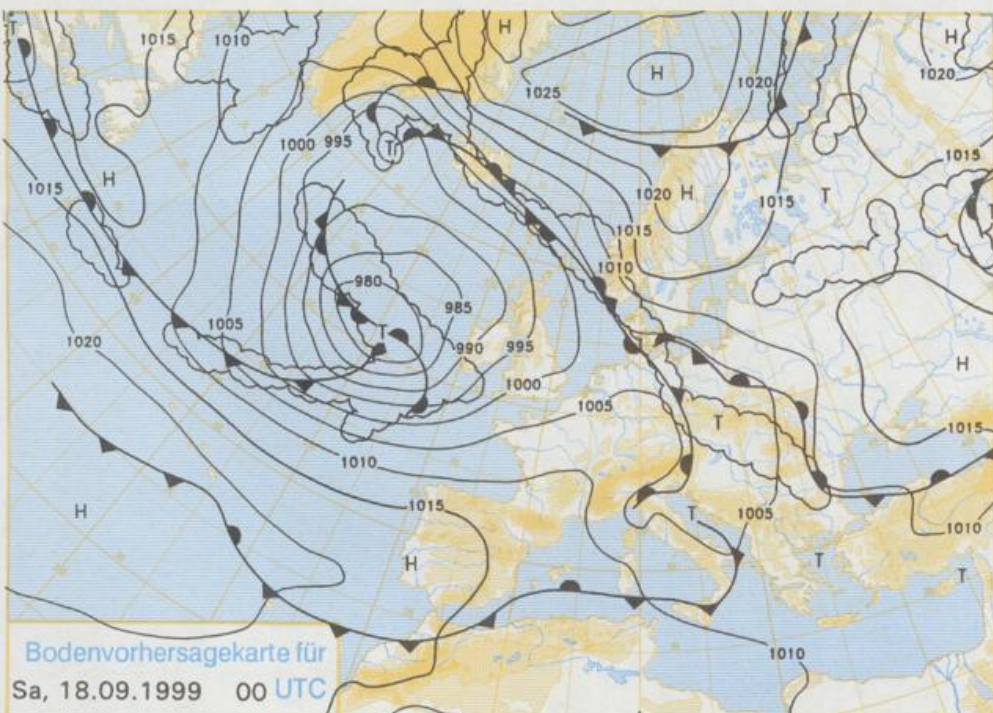
Jahrgang 1999

Mittwoch, den 15. September

Nummer: 258



Stereographische Projektion 1 : 60 000 000 60°N



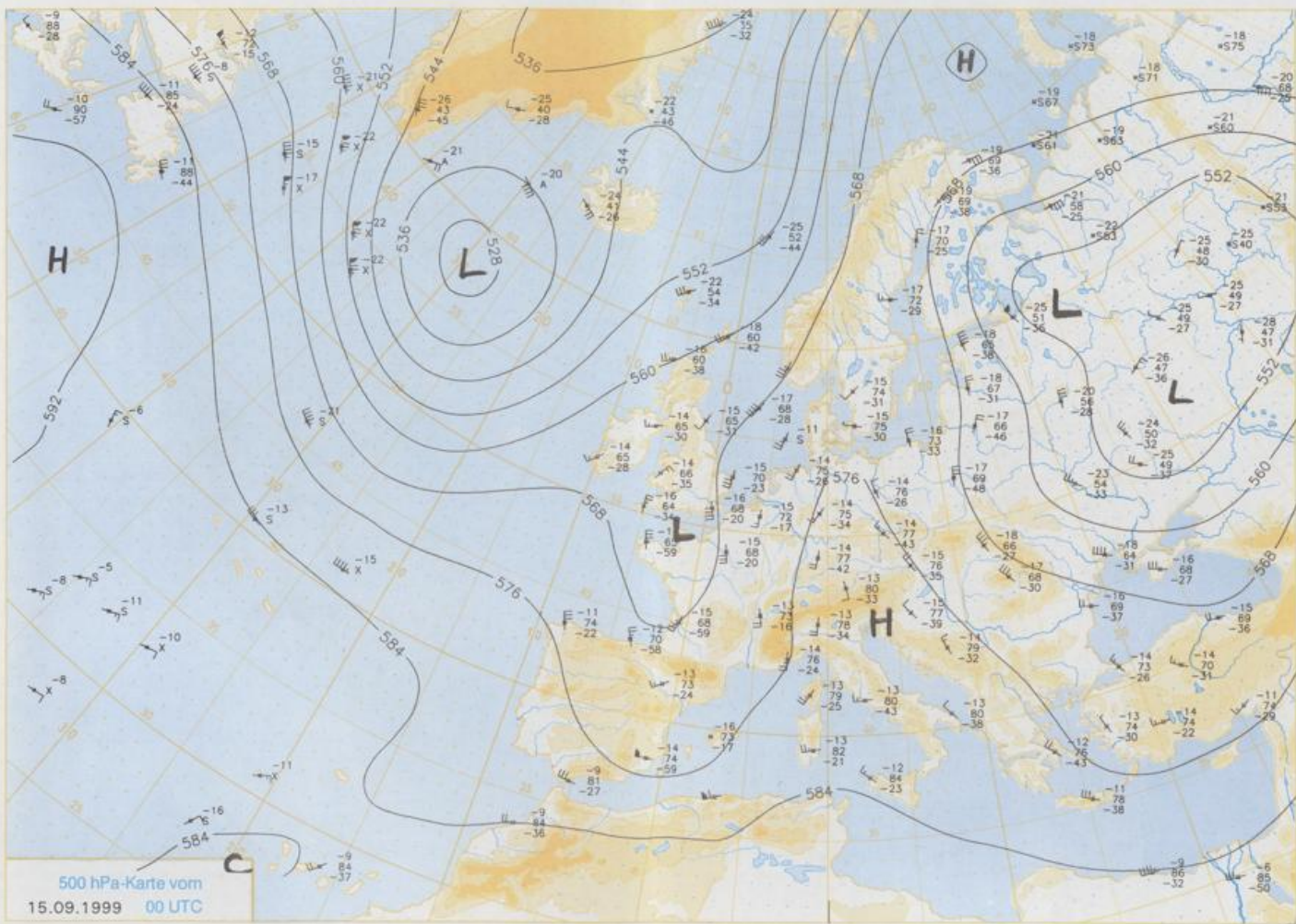
### Deutschland-Vorhersage für Freitag, den 17.9.1999

Atlantische Fronten überqueren Deutschland im Laufe des Tages von West nach Ost und führen mäßig warme Meeresluft heran. Postfrontal schiebt sich ein Keil des Azorenhochs nach Mitteleuropa vor.

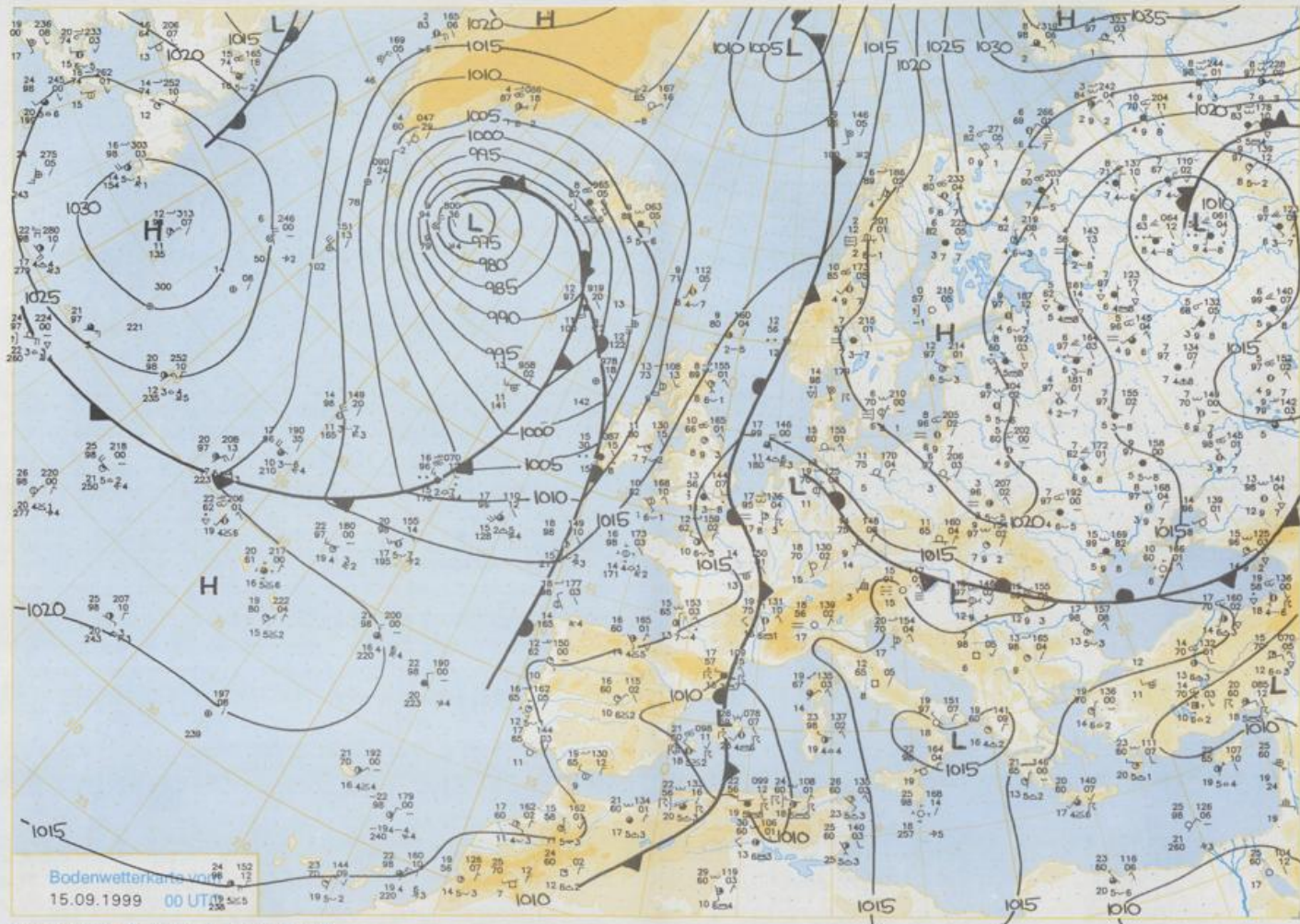
Östlich der Elbe ist die Bewölkung anfangs aufgelockert, in allen anderen Teilen Deutschlands beginnt der Tag mit vielen Wolken. In der Mitte und in Bayern gibt es bereits in den Vormittagsstunden Schauer und Gewitter, sie erfassen bis zum Abend auch den Osten und Nordosten. Im Westen wird es im Laufe des Tages wieder freundlich, nur vereinzelt treten noch Schauer auf. Die Temperaturen liegen in den Frühstunden zwischen 11 und 15 °C, am Tage werden Werte zwischen 21 °C im Nordwesten und 25 °C im Osten erreicht. Es weht ein schwacher bis mäßiger, von Südost auf West drehender Wind.

### Weitere Aussichten für Samstag, den 18.9.1999

Im Osten noch schauerartige Regenfälle, sonst wechselnde Bewölkung und meist niederschlagsfrei. Tageshöchsttemperaturen 17 bis 23 °C.



Stereographische Projektion 1:30 000 000 60°N



Bodenwetterkarte von  
15.09.1999 00 UT  
Stereographische Projektion 1:30 000 000 80°N

Wettermeldungen von Mittwoch, dem 15. September 1999 06 UTC

Station	Bar.-höhe (m)	Luftdr. red.NN (hPa)	Wetter	Deutschland										Extremwerte der Lufttemperatur				
				Wind		Temperaturen (Grad C)				Sonne	RR	Schnee	in der Dekade vom 11.09. bis 20.09.					
				km/h	Luft 2 m	Tau-unkt	Max	Vorgt	Mittel	Min	Nacht 5 cm	Vort. Std.	24h mm	höhe cm	seit	Tmax	Datum	Tmin
Heigoland	8	1012,6	nach Gewitt	ESE	32	18,7	15,1	21,5	19,8	18,4	15	9,1	0,1	1952	21,8	14.09.1969	6,5	20.09.1952
List / Sylt	29	1014,0	leicht bew.	ESE	25	15,9	13,3	22,2	18,2	15,8	13	8,6	0,0	1937	24,8	14.09.1969	6,2	17.09.1993
Leck	17	1014,4	leicht bew.	E	14	13,2	11,1	23,9	17,8	12,5	11	10,5	.	1974	24,0	18.09.1989	-0,7	18.09.1977
Husum	37	1013,7	leicht bew.	ESE	18	13,4	9,3	25,7	17,8	13,2	11	10,3	.					
Schleswig	48	1015,0	leicht bew.	ESE	14	14,8	9,8	22,6	17,7	13,8	12	11,2	.	1947	30,6	20.09.1947	2,5	17.09.1993
Kiel	31	1015,0	leicht bew.	E	11	14,8	9,4	24,7	18,4	14,2	13	10,8	.	1940	29,7	16.09.1947	1,6	13.09.1986
Westermarkd.	9	1015,6	leicht bew.	ESE	14	13,5	10,4	19,3	16,4	12,6	12	11,2	.	1948	26,6	12.09.1969	3,9	17.09.1952
Arkona	42	1018,1	leicht bew.	ESE	18	14,1	10,6	17,4	15,2	13,6	12	12,0	.	1951	25,9	19.09.1989	5,5	11.09.1986
Norderney	16	1012,7	nach Gewitt	ENE	7	18,2	17,0	19,8	18,4	17,5	16	3,1	0,3	1947	29,5	16.09.1947	5,8	19.09.1972
Bremerhaven	11	1013,2	leicht bew.	E	14	15,0	10,3	28,2	21,7	15,0	14	10,6	.	1949	27,3	13.09.1969	3,9	18.09.1962
Cuxhaven	12	1013,5	leicht bew.	ESE	18	16,1	10,9	24,5	20,1	16,1	15	11,1	.	1946	31,4	16.09.1947	3,3	18.09.1962
Hamburg/Flugh.	15	1014,7	leicht bew.	ESE	7	14,7	7,0	27,6	21,0	14,5	12	10,8	.	1891	32,3	16.09.1947	-0,6	18.09.1977
Boltenhagen	15	1014,7	leicht bew.	E	7	11,0	6,8	28,1	18,2	10,6	7	11,0	.	1890	32,4	12.09.1919	0,3	19.09.1993
Schwesing	17	1015,5	leicht bew.	SE	14	13,5	8,5	22,2	17,8	13,2	12	11,2	.	1951	28,8	13.09.1951	2,3	16.09.1952
Schwerin	68	1015,3	wolkenlos	ESE	14	13,3	7,0	25,3	18,7	13,2	11	11,6	.	1946	32,0	16.09.1947	2,1	17.09.1971
Warnemünde	10	1016,1	leicht bew.	SE	18	11,3	5,7	24,1	17,0	11,3	10	11,6	.	1951	28,8	13.09.1951	4,9	17.09.1952
Teterow	50	1016,7	leicht bew.	ESE	14	10,0	6,9	24,0	16,5	9,6	8	11,7	.	1947	30,6	16.09.1947	1,3	19.09.1972
Barth	7	1016,8	leicht bew.	ESE	7	10,0	5,5	20,2	15,1	9,4	6	11,8	.	1967	31,5	17.09.1975	-0,8	17.09.1971
Greifswald	6	1017,2	wolkenlos	ESE	11	8,5	7,3	20,6	14,9	7,9	4	11,5	.	1951	29,7	19.09.1989	1,8	18.09.1977
Ueckermünde	7	1018,1	leicht bew.	E	11	8,0	4,7	21,2	15,2	7,3	2	11,8	.	1951	31,3	13.09.1951	-0,4	16.09.1952
Emden	5	1012,1	nach Gewitt	S	4	17,3	17,3	23,6	17,1	13,8	11	6,1	1	1947	29,8	16.09.1947	2,2	20.09.1972
Oldenburg	20	1012,9	leicht bew.	still		14,1	11,8	27,4	20,4	13,7	12	10,5	.					
Bremen/Flugh.	5	1012,6	leicht bew.	E	7	14,3	11,2	29,3	21,9	13,9	11	11,1	.	1890	33,4	16.09.1947	-0,2	11.09.1986
Soltau	78	1013,9	leicht bew.	ESE	11	14,0	8,2	28,3	20,8	13,9	13	11,1	.	1947	34,7	16.09.1947	-0,8	16.09.1971
Boizenburg	46	1015,2	wolkenlos	ESE	14	12,5	5,6	26,6	19,5	12,3	12	11,3	.	1951	29,6	17.09.1961	0,1	17.09.1971
Lüchow	18	1015,2	wolkenlos	ENE	4	9,9	6,8	27,0	20,0	9,8	8	11,2	.	1955	29,6	17.09.1961	-1,7	17.09.1971
Seehausen/Altm.	23	1014,8	wolkenlos	ESE	11	11,5	5,1	26,6	19,3	11,3	10	11,6	.					
Marnitz	85	1016,1	wolkenlos	E	4	8,9	5,3	26,3	16,8	8,8	4	11,6	.	1951	29,4	17.09.1961	-0,7	17.09.1971
Neuruppin	39	1016,4	wolkenlos	E	7	10,5	5,0	25,3	18,5	10,5	10	11,7	.	1958	28,1	19.09.1989	0,4	17.09.1971
Neubrandenburg	80	1016,9	wolkenlos	E	14	8,1	6,1	23,9	15,6	7,4	6	11,8	.					
Angermünde	55	1017,0	wolkenlos	NNE	4	5,8	3,7	24,4	16,0	5,4	3	11,4	.	1951	30,7	19.09.1989	-0,4	16.09.1952
Lingen	26	1012,1	Nebel	N	4	14,8	14,5	26,7	20,4	14,7	14	5,4	0,0	1951	28,4	14.09.1964	2,0	19.09.1962
Münst.-Osn./Flugh.	53	1012,0	Nebel	NE	4	15,3	15,3	25,3	19,9	15,3	14	5,3	0,1					
Osnabrück	97	1012,4	Nebel	WNW	4	16,3	16,3	28,8	20,8	16,3	14	8,5	.	1952	28,6	12.09.1959	1,6	19.09.1962
Diapholz	43	1012,4	Nebel	still		12,7	12,6	28,7	21,2	12,6	11	10,6	.	1952	29,1	12.09.1959	0,3	19.09.1962
Bad Salzuflen	139	1012,3	wolkig	NNE	4	15,7	13,1	30,3	22,4	14,9	13	11,3	.	1935	30,2	12.09.1959	0,4	19.09.1977
Hannover/Flugh.	59	1012,9	leicht bew.	E	7	13,2	10,0	28,5	20,4	12,7	11	11,2	.	1936	33,0	16.09.1947	-0,6	19.09.1977
Braunschweig	88	1013,8	wolkenlos	still		12,4	9,1	28,8	20,5	11,8	9	11,4	.	1891	33,7	16.09.1947	0,6	19.09.1977
Gerdelegen	48	1014,4	wolkenlos	E	4	12,3	6,0	28,0	18,3	11,0	9	11,2	.	1947	32,9	12.09.1947	-3,1	17.09.1971
Magdeburg	85	1014,7	wolkenlos	E	7	12,4	7,1	28,3	20,1	12,3	9	11,4	.	1947	33,6	13.09.1947	0,0	17.09.1971
Potsdam	100	1016,0	wolkenlos	E	18	10,4	5,4	27,4	18,8	10,3	9	11,5	.	1893	34,1	12.09.1919	0,6	19.09.1904
Berlin-Temp.	49	1016,4	wolkenlos	E	14	9,8	4,9	26,4	18,9	9,2	7	11,6	.	1876	34,2	12.09.1919	0,5	17.09.1886
Lindenberg	104	1016,4	wolkenlos	ENE	14	9,0	4,7	25,6	17,2	8,7	8	11,5	.	1947	32,3	20.09.1947	1,6	17.09.1971
Manschnow	16	1016,5	wolkenlos	E	11	6,4	4,1	25,2	15,3	6,2	5	11,1	.					
Düsseldorf/Flugh.	41	1012,4	Nebel	NE	4	16,9	16,9	28,9	21,3	16,6	15	5,5	.	1969	29,0	18.09.1989	0,7	16.09.1971
Bocholt	24	1012,3	Nebel	NW	4	15,8	15,8	23,6	18,8	15,7	15	3,4	0,8	1947	31,2	13.09.1947	-0,2	19.09.1977
Essen	161	1012,6	Nebel	WSW	7	16,7	16,7	28,2	21,2	16,6	16	6,5	0,0	1935	30,0	12.09.1942	2,2	20.09.1952
Lüdenscheid	392	1012,6	leicht bew.	W	4	14,6	13,7	28,3	20,8	13,9	12	9,8	0,0					
Kahler Asten	859	-	leicht bew.	SSE	11	16,1	9,9	25,4	19,1	15,9	9	10,1	.	1955	25,2	17.09.1961	-0,8	16.09.1971
Bad Lippspringe	158	1012,7	wolkig	ENE	4	14,6	13,1	30,6	20,6	14,1	12	11,5	.	1951	30,5	12.09.1959	-0,9	16.09.1971
Kassel	233	1012,9	leicht bew.	NNW	4	13,7	13,2	30,2	20,8	13,1	10	11,5	.	1951	30,1	12.09.1959	0,9	19.09.1986
Göttingen	171	1013,8	leicht bew.	N	4	11,5	10,7	30,8	18,8	11,4	9	11,6	.	1947	33,5	20.09.1947	-2,4	18.09.1959
Leinefelde	356	1013,5	leicht bew.	E	4	14,7	11,2	29,0	21,0	14,7	11	11,7	.	1957	30,2	17.09.1975	-1,0	16.09.1971
Braunlage	610	1014,1	leicht bew.	still		13,6	10,9	26,6	20,0	12,9	9	11,4	.	1936	30,3	16.09.1947	0,2	16.09.1971
Brocken	1153	-	leicht bew.	SSE	18	17,0	8,4	23,8	18,2	16,4	5	11,6	.	1951	23,6	17.09.1961	-1,3	16.09.1971
Artern	166	1014,2	wolkenlos	ENE	11	12,7	8,9	31,2	21,3	12,6	10	11,6	.	1954	30,8	17.09.1961	0,6	20.09.1962
Leipzig/Flugh.	149	1014,6	wolkenlos	E	7	12,3	8,2	29,7	21,1	11,9	11	11,4	.	1951	31,6	13.09.1951	1,3	18.09.1959
Wittenberg	106	1014,8	wolkenlos	ENE	11	11,5	5,6	29,2	20,4	11,2	10	11,4	.	1951	31,6	17.09.1975	1,1	18.09.1959
Oschatz	152	1015,0	wolkenlos	NE	4	10,3	7,1	29,8	19,5	10,2	8	11,4	.					
Dresden/Flugh.	232	1014,9	wolkenlos	SSW	7	10,5	8,4	28,0	20,4	10,4	7	11,7	.	1917	33,0	13.09.1947	1,4	17.09.1971
Doberlug-Kir.	100	1015,6	wolkenlos	ENE	4	6,1	4,3	28,4	18,6	5,6	2	11,5	.	1951	31,6	17.09.1975	-0,1	18.09.1959
Cottbus	70	1015,9	wolkenlos	ENE	11	8,6	4,6	26,8	18,2	8,3	7	11,8	.	1951	33,3	17.09.1975	0,0	14.09.1973
Görlitz	240	1014,9	wolkenlos	SE	4	9,0	6,1	26,1	17,2	8,1	4	11,8	.	1951	32,1	17.09.1975	0,0	18.09.1977
Aachen	205	1012,2	wolkig	SSE	4	16,9	15,6	29,1	21,2	16,3	15	5,0	0,0	1891	32,8	13.09.1947	0,0	11.09.1944
Nürburg-Barw																		