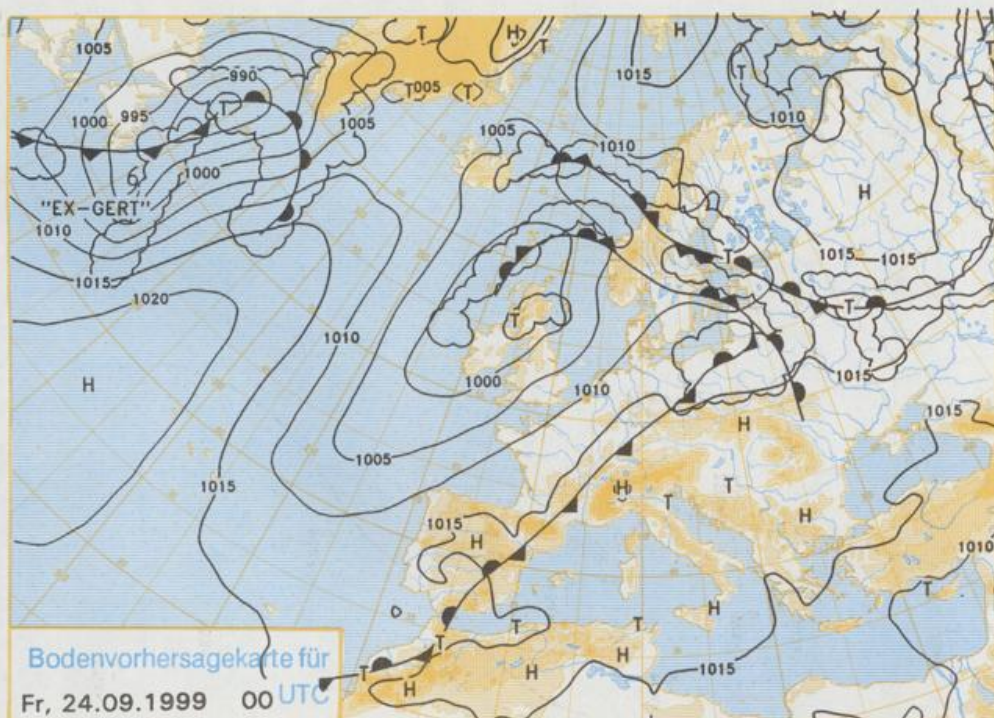


Stereographische Projektion 1 : 60 000 000 60°N



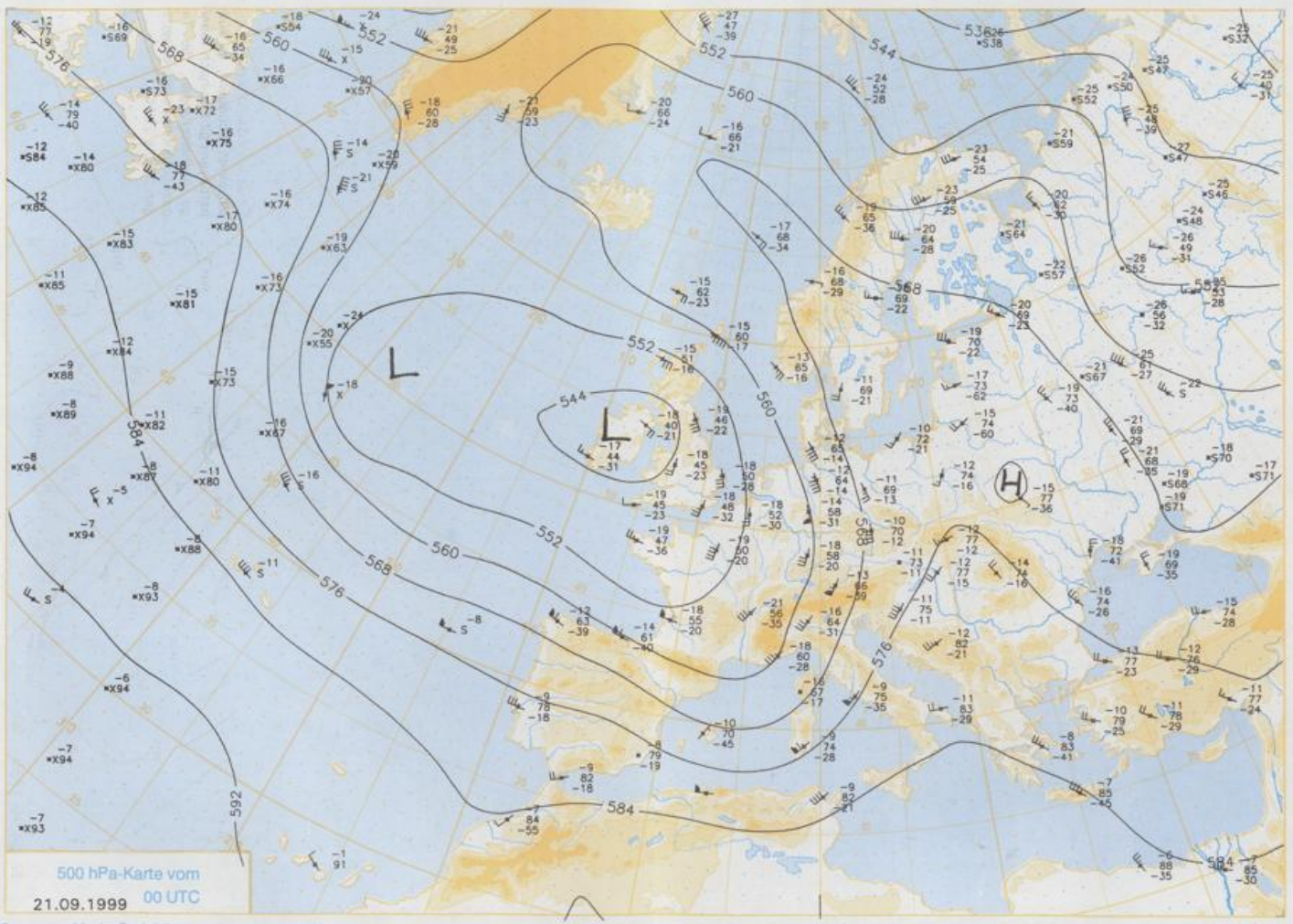
Deutschland-Vorhersage für Donnerstag, den 23.09.1999

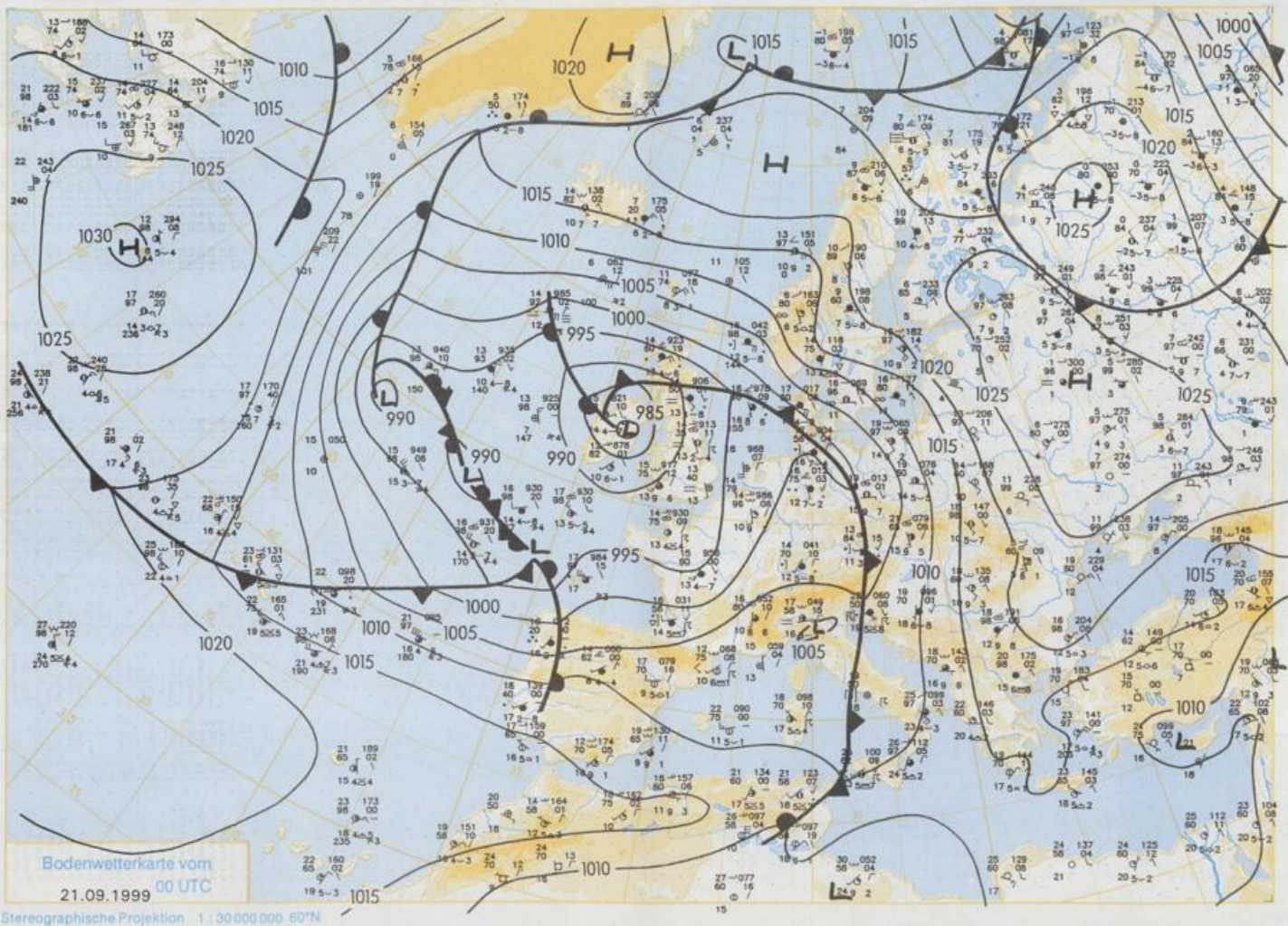
An der Ostflanke eines umfangreichen Tiefs mit Zentrum bei Irland gelangt mit südwestlicher Strömung milde Meeresluft zu uns. Eine im Westen Deutschlands angelagerte Kaltfront wird durch Wellenbildung verzögert und kommt sehr langsam südostwärts voran.

In der Nacht zu Donnerstag sinken die Temperaturen auf 16 bis 12°C. Am Tage ist es im äußersten Nordwesten Deutschlands wolkgig mit kurzen Aufheiterungen und weitgehend trocken. Sonst wird es im Norddeutschen Tiefland und in Westdeutschland teils wolkgig, teils stark bewölkt mit zeitweiligem Regen und örtlichen gewittrigen Schauern. Freundlicher gestaltet sich der Tag im Osten und Südosten, wo sich heitere und wolkgige Abschnitte abwechseln und es trocken bleibt. Die Tageshöchsttemperaturen betragen an der Küste und in Regengebieten um 20°C, sonst 22 bis 25°C. Es weht ein mäßiger Südwestwind.

Weitere Aussichten für Freitag, den 24.09.1999

Es ist wechselnd bewölkt mit einzelnen Schauern, in Südostbayern gibt es noch föhnlige Aufheiterungen, die Tageshöchsttemperaturen betragen 20 bis 26°C.





Bodenwetterkarte vom

21.09.1999 00 UTC

Stereographische Projektion 1 : 30 000 000 60°N

Wettermeldungen von Dienstag, dem 21. September 1999 06 UTC

Station	Bar.-höhe (m)	Luftdr. red. NN (hPa)	Wetter	Wind km/h	Temperaturen (Grad C)				Sonne Vort. Std.	RR 24h mm	Schnee höhe cm	Extremwerte der Lufttemperatur in der Dekade vom 21.09. bis 30.09.						
					Luft 2 m	Max	Mittel	Nacht 2 m				Tmax Datum	Tmin Datum	Tmax Datum	Tmin Datum			
																Min	Vortag	2 m
Helgoland	8	1000.0	Regen	S	22	16.5	14.3	20.8	18.8	16.4	15	1.3	3	1952	20.5	22.09.1989	5.7	30.09.1954
List / Sylt	29	999.8	Regen	SW	11	15.3	15.2	20.5	18.3	15.3	15	2.5	31	1937	23.2	21.09.1989	4.5	27.09.1939
Leck	17	1000.5	Regen	SSW	7	14.9	14.7	21.3	18.7	14.7	15	3.6	15	1974	25.3	22.09.1989	-1.2	30.09.1957
Husum	37	1000.3	Regen	SW	11	14.8	14.1	21.5	19.3	14.7	14	3.8	24					
Schleswig	48	999.8	Regen	WSW	14	14.7	14.1	20.6	18.1	14.7	14	4.4	14	1947	24.9	25.09.1949	1.3	30.09.1957
Kiel	31	1000.6	Regen	SW	11	14.4	14.3	22.7	18.8	14.3	14	3.4	13	1940	24.8	21.09.1980	0.6	26.09.1957
Westermarckd.	9	1000.0	Regen	WSW	32	15.8	15.1	18.6	17.1	15.8	15	4.8	3	1948	22.5	26.09.1982	3.0	27.09.1970
Arkona	42	1001.1	bedeckt	E	18	13.9	12.9	17.4	15.5	13.9	14	6.9	0.0	1951	23.0	21.09.1982	3.4	29.09.1954
Norderney	16	999.8	wolkig	SSE	11	15.0	13.0	21.6	18.4	15.0	15	1.0	0.0	1947	25.5	22.09.1989	5.6	28.09.1954
Bremerhaven	11	1000.8	stark bew.	SE	11	15.0	14.1	25.1	19.8	15.0	14	3.8	4	1949	26.6	22.09.1989	3.6	26.09.1957
Cuxhaven	12	1001.0	Regen	S	14	14.9	14.1	24.0	19.8	14.9	15	4.1	3	1946	23.6	28.09.1961	4.6	27.09.1974
Hamburg/Flugh.	15	1001.3	Regen	SW	11	14.9	14.0	25.9	21.0	14.7	14	6.2	9	1891	25.6	23.09.1938	-1.2	29.09.1936
Lübeck	15	1000.7	Regen	WSW	11	14.6	13.9	26.2	19.9	14.6	14	4.5	8	1890	26.4	23.09.1938	-2.6	30.09.1928
Boltenhagen	17	1000.5	Regen	W	22	15.1	14.3	22.3	19.3	15.1	15	5.3	3	1951	24.3	28.09.1982	0.7	26.09.1957
Schwerin	68	1001.2	Regen	SW	11	15.0	14.8	24.9	20.9	15.0	15	4.9	4	1948	26.3	21.09.1989	1.5	26.09.1957
Warnemünde	10	1000.1	Regen	W	18	16.4	14.1	24.3	19.9	16.4	16	6.9	0.0	1951	26.3	22.09.1989	3.4	29.09.1978
Teterow	50	1000.7	Regen	W	14	16.1	15.8	25.3	20.2	16.1	16	5.0	0.0	1947	27.9	22.09.1989	0.2	27.09.1970
Barth	7	999.9	bedeckt	S	4	17.1	14.4	21.8	18.8	17.1	16	6.0	0.0	1967	26.3	30.09.1975	-0.5	29.09.1970
Greifswald	6	1000.0	Regen	SSE	11	17.6	15.1	23.5	18.5	17.0	15	7.1	0.1	1951	26.2	21.09.1989	0.7	27.09.1970
Ueckermünde	7	1000.9	wolkig	SSE	11	17.8	15.7	24.7	19.8	17.8	15	6.2	0.0	1951	26.2	21.09.1989	-1.3	27.09.1970
Emden	5	1000.2	wolkig	SSE	11	14.0	14.0	22.4	18.1	13.8	13	0.9	0.1	1947	27.3	22.09.1989	2.8	29.09.1966
Oldenburger	20	1001.3	stark bew.	SSE	11	14.6	13.8	24.7	19.1	14.5	15	3.1	0.8					
Bremen/Flugh.	5	1001.4	stark bew.	SE	11	14.4	14.1	25.6	19.5	14.3	14	5.4	3	1890	26.7	29.09.1934	-1.2	28.09.1939
Saltau	78	1002.2	Regen	S	7	14.2	13.9	25.5	19.9	14.2	14	5.7	8	1947	26.4	22.09.1989	-1.1	21.09.1997
Boizenburg	46	1002.2	Regen	WSW	14	14.4	13.9	24.6	20.6	14.4	14	4.9	9	1951	25.1	22.09.1989	1.7	28.09.1954
Lüchow	18	1002.6	Regen	SW	7	14.7	14.5	25.4	20.3	14.7	14	3.8	5	1955	26.7	21.09.1989	-0.2	25.09.1979
Seehausen/Altm.	23	1002.6	Regen	WSW	11	14.4	13.6	26.0	21.6	14.4	14	5.2	6					
Marnitz	85	1002.2	Regen	WSW	11	14.9	13.7	25.3	21.4	14.9	15	5.9	6	1951	25.6	21.09.1989	-0.1	27.09.1977
Nauruppin	39	1002.8	Regen	WSW	7	15.0	14.6	25.3	21.8	15.0	15	6.1	4	1958	26.3	21.09.1989	1.0	30.09.1969
Neubrandenburg	80	1000.7	bedeckt	WSW	22	17.7	17.1	25.3	21.0	17.7	17	5.8	0.0					
Angermünde	55	1000.9	stark bew.	WSW	14	18.2	15.3	26.2	21.6	18.0	17	6.7	0.0	1951	26.6	21.09.1989	-2.1	29.09.1970
Lingen	26	1001.1	leicht bew.	SSE	11	13.7	12.9	23.5	18.0	13.5	12	2.2	0.3	1951	28.0	22.09.1989	1.3	30.09.1969
Münst.-Osn./Flugh.	53	1001.5	leicht bew.	SE	7	13.2	12.1	23.6	17.8	13.0	11	3.3	0.0					
Osnabrück	97	1001.3	leicht bew.	SE	11	14.8	12.7	23.6	18.2	14.7	13	4.5	0.0	1952	26.0	22.09.1989	1.8	28.09.1960
Diepholz	43	1001.4	leicht bew.	SE	11	13.8	13.7	25.3	18.9	13.8	13	4.5	0.4	1952	26.6	22.09.1989	-1.3	30.09.1969
Bad Salzungen	139	1002.1	wolkig	S	7	13.8	12.5	25.0	18.6	13.8	13	5.4	1	1935	26.7	22.09.1989	-1.6	28.09.1939
Hannover/Flugh.	59	1001.8	wolkig	SSE	11	14.6	13.5	25.7	20.2	14.6	14	4.4	6	1936	27.6	27.09.1938	-1.3	30.09.1969
Braunschweig	88	1002.5	leicht bew.	SSW	7	14.2	13.5	25.5	20.5	14.2	14	3.8	8	1891	26.7	28.09.1948	-0.1	29.09.1979
Gardelegen	48	1002.2	wolkig	W	4	14.4	13.4	26.6	20.7	14.4	14	4.1	6	1947	26.5	21.09.1989	-2.3	30.09.1959
Magdeburg	85	1003.7	stark bew.	S	4	14.4	13.4	25.3	20.7	14.4	14	4.4	6	1947	28.3	26.09.1982	0.0	30.09.1959
Potsdam	100	1003.4	Regen	W	14	15.0	14.8	26.3	21.8	15.0	15	6.9	2	1893	28.4	26.09.1917	0.1	29.09.1970
Berlin-Temp.	49	1003.5	Regen	W	11	15.7	15.1	26.3	22.2	15.6	15	6.7	1	1876	28.1	26.09.1917	-1.5	24.09.1886
Lindenberg	104	1003.4	Regen	WSW	14	16.5	15.7	26.6	21.6	16.5	16	6.8	0.2	1947	27.8	21.09.1982	0.7	28.09.1954
Manschnow	16	1001.5	stark bew.	WSW	22	18.9	15.5	27.3	21.3	18.2	17	6.7	0.0					
Düsseldorf/Flugh.	41	1001.0	leicht bew.	SSE	22	14.4	11.4	21.8	17.0	14.2	13	1.6	0.2	1969	29.1	22.09.1989	1.1	26.09.1972
Bocholt	24	1000.1	leicht bew.	SSE	7	12.9	11.6	22.2	16.4	12.7	10	0.3	0.1	1947	28.1	22.09.1989	0.6	23.09.1979
Essen	161	1001.3	leicht bew.	S	25	13.6	10.8	21.5	16.4	13.6	12	1.1	0.2	1935	27.7	22.09.1989	0.7	29.09.1936
Lüdenscheid	392	1002.1	leicht bew.	S	11	12.2	10.2	21.6	16.1	12.2	10	1.9	0.5					
Kahler Asten	859	-	in Wolken	SSW	22	9.0	9.0	18.9	12.6	8.9	8	3.8	0.1	1955	23.1	22.09.1989	-0.3	29.09.1995
Bad Lippspringe	158	1002.2	leicht bew.	SE	11	14.9	12.3	25.0	18.2	14.3	13	4.8	3	1951	27.1	24.09.1961	1.4	24.09.1979
Kassel	233	1002.8	wolkig	S	11	13.6	12.6	25.5	18.4	13.4	13	5.4	2	1951	27.6	30.09.1975	1.4	30.09.1987
Göttingen	171	1003.5	wolkig	SE	7	11.6	10.8	24.6	18.5	11.5	10	4.0	2	1947	27.3	25.09.1949	-1.7	30.09.1959
Leinefelde	356	1003.5	leicht bew.	S	7	12.5	11.6	23.6	17.8	12.5	11	3.8	4	1957	26.3	26.09.1982	0.3	26.09.1986
Braunlage	610	1003.6	wolkig	W	4	10.6	10.1	21.9	16.6	10.6	9	3.6	5	1936	26.0	25.09.1949	-1.3	28.09.1939
Brocken	1153	-	leicht bew.	WSW	40	7.9	6.8	16.9	13.2	7.2	6	3.7	8	1951	22.0	24.09.1961	-2.2	29.09.1995
Artern	166	1004.3	leicht bew.	S	7	13.9	13.2	26.7	20.6	13.9	12	3.9	5	1954	29.6	26.09.1982	0.0	23.09.1964
Leipzig/Flugh.	149	1004.6	stark bew.	S	11	14.8	14.2	26.9	21.2	14.7	14	4.5	7	1951	28.8	22.09.1981	-0.2	30.09.1959
Wittenberg	106	1003.8	stark bew.	WNW	4	14.8	14.6	26.2	21.4	14.7	15	4.6	2	1951	28.4	22.09.1991	0.7	28.09.1954
Oschatz	152	1004.7	bedeckt	WSW	11	14.9	14.4	26.2	20.4	14.9	15	4.2	4					
Dresden/Flugh.	232	1005.3	stark bew.	WSW	18	15.2	14.4	25.2	21.9	15.2	15	5.0	2	1917	28.3	21.09.1981	1.0	23.09.1931
Doberlug-Kir.	100	1004.3	stark bew.	WSW	14	15.8	14.9	26.2	21.2	15.8	14	5.7	0.5	1951	28.3	30.09.1961	-3.2	30.09.1959
Cottbus	70	1003.6	stark bew.	WSW	7	16.5	14.7	27.1	21.7	16.5	16	5.9	0.1	1951	29.0	22.09.1981	-2.7	30.09.1959
Görlitz	240	1003.7	stark bew.	W	7	17.8	12.8	25.3	22.3	17.8	18	6.9	0.0	1951	28.3	30.09.1975	-1.4	30.09.1959</