

Amtsblatt des Deutschen Wetterdienstes

D 7311 A
ISSN 0936-5818

Schutzgebühr monatlich DM 30,25
einschließlich Versandkosten,
Einzelpreis DM 1,25
zuzüglich Versandkosten

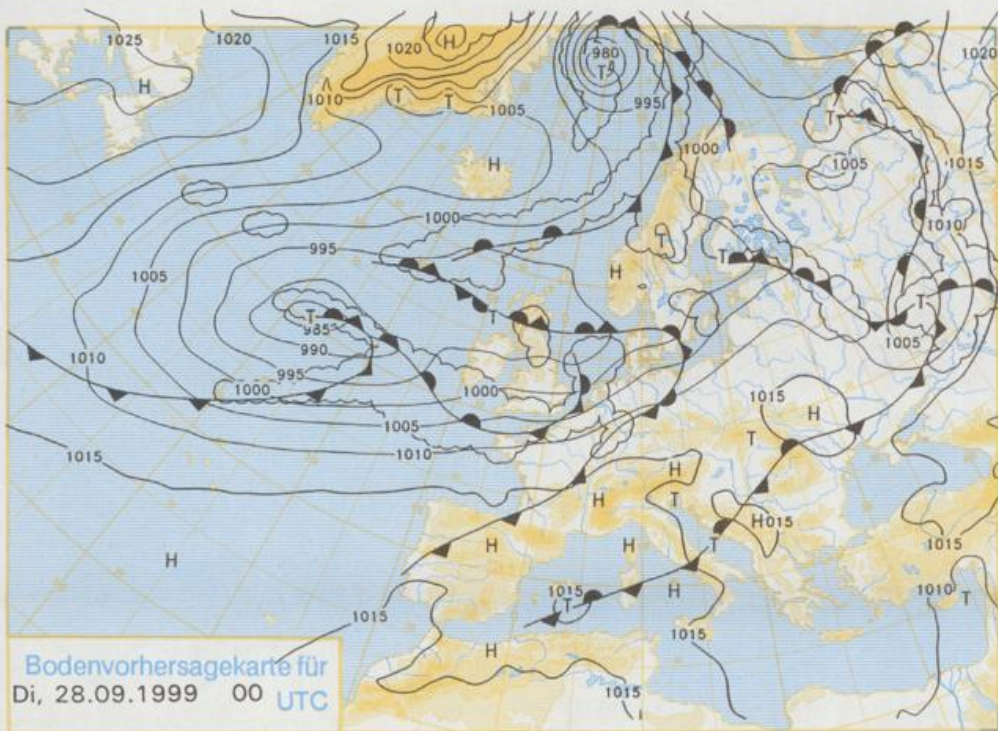
Druck und Verlag: Deutscher Wetterdienst
Frankfurter Straße 135, 63067 Offenbach
Postanschrift: 63004 (Postfach), Telefon: (069) 80 62 - 42 83
Telefax: 4152871, Telefax: (069) 80 62 - 41 23
LZB: BLZ 505 000 00 Kto.-Nr.: 505 01004

Erscheint täglich; nur Postbezug

Jahrgang 1999

Sonntag, den 26. September

Nummer: 269

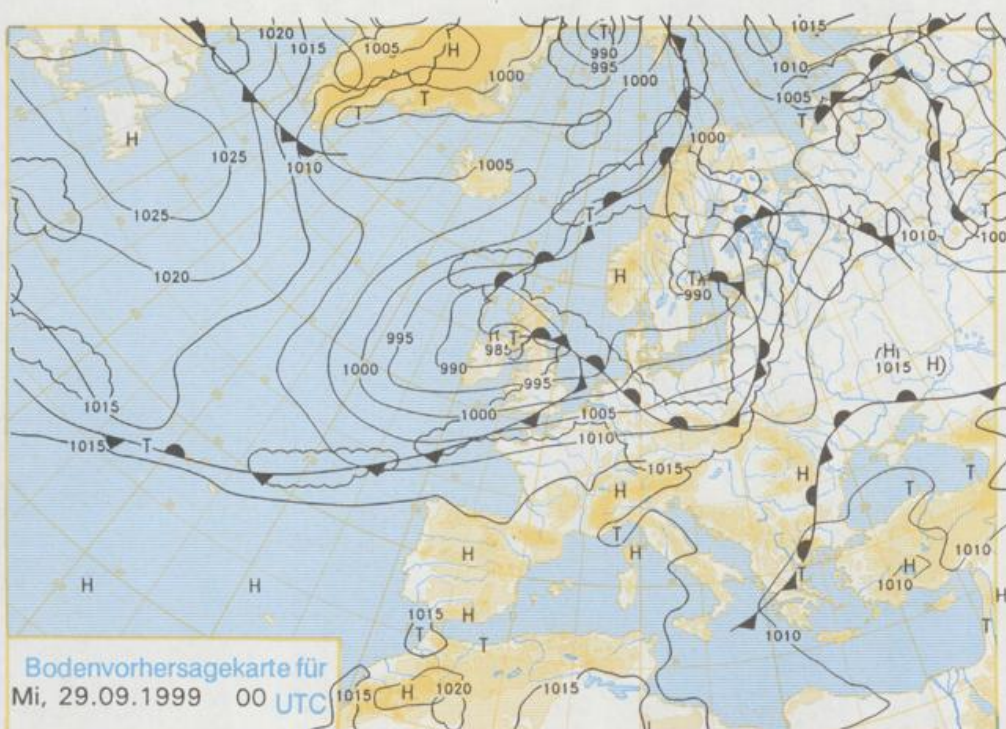


Deutschland-Vorhersage für Dienstag, 28.09.99

Am Dienstag herrscht eine "Westlage". Dabei werden in rascher Folge atlantische Tiefausläufer über Deutschland hinweg verlagert.

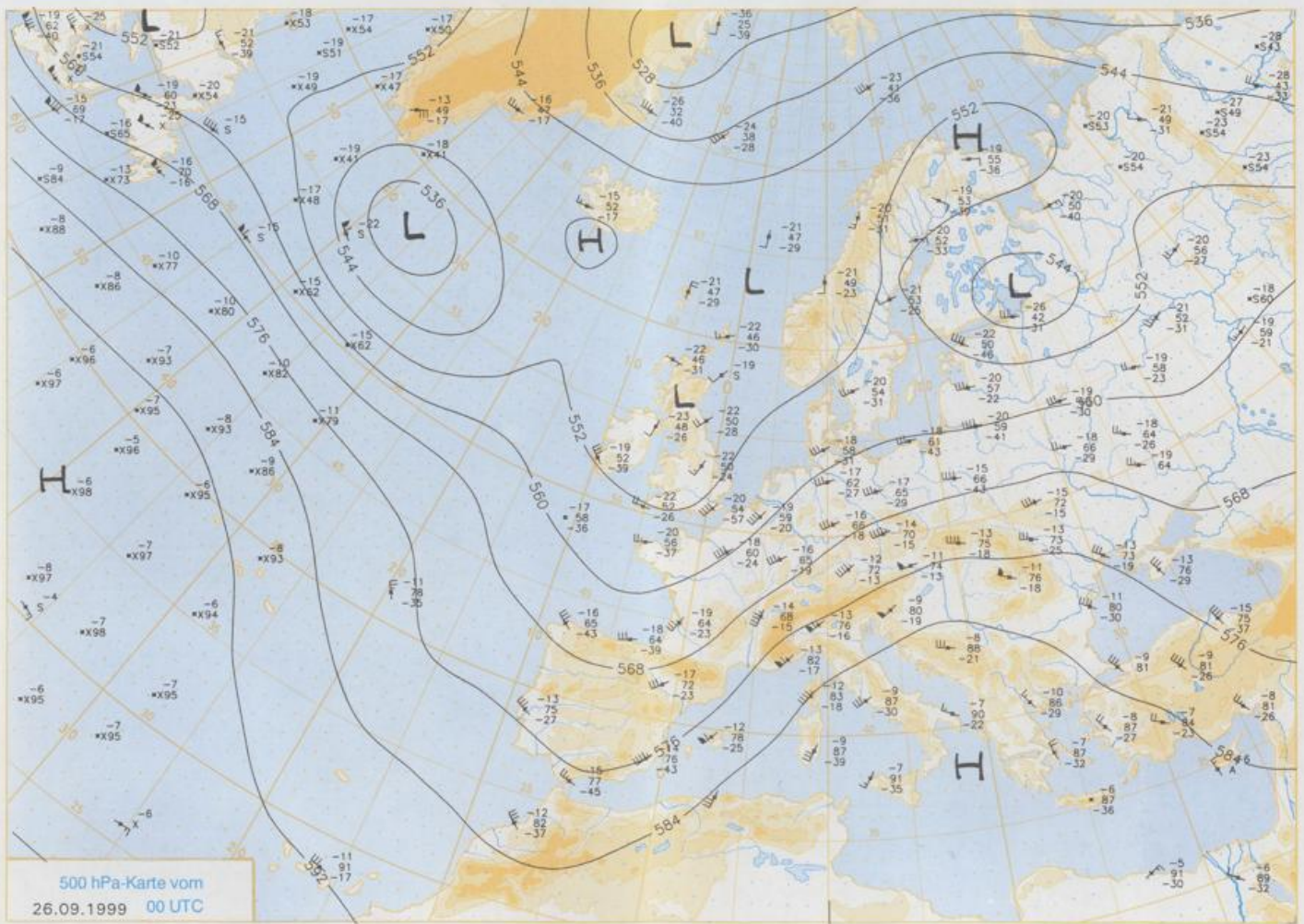
So ist der Himmel meist wechselnd oder stark bewölkt, und es zieht ein mit Schauern und Gewittern durchsetztes Regengebiet von West nach Ost über Deutschland hinweg. Im Süden liegen die Frühtemperaturen zwischen 8 und 12°C. Im Norden ist es mit 10 bis 14°C etwas milder. Am Tage steigen die Temperaturen auf 16 bis 19°C an, am Rhein können auch örtlich Werte um 20°C erreicht werden. Es lebt ein lebhafter Wind aus Südwest. Im Bergland und an der Nordseeküste muß mit stürmischen Böen gerechnet werden.

Stereographische Projektion 1 : 60 000 000 60°N

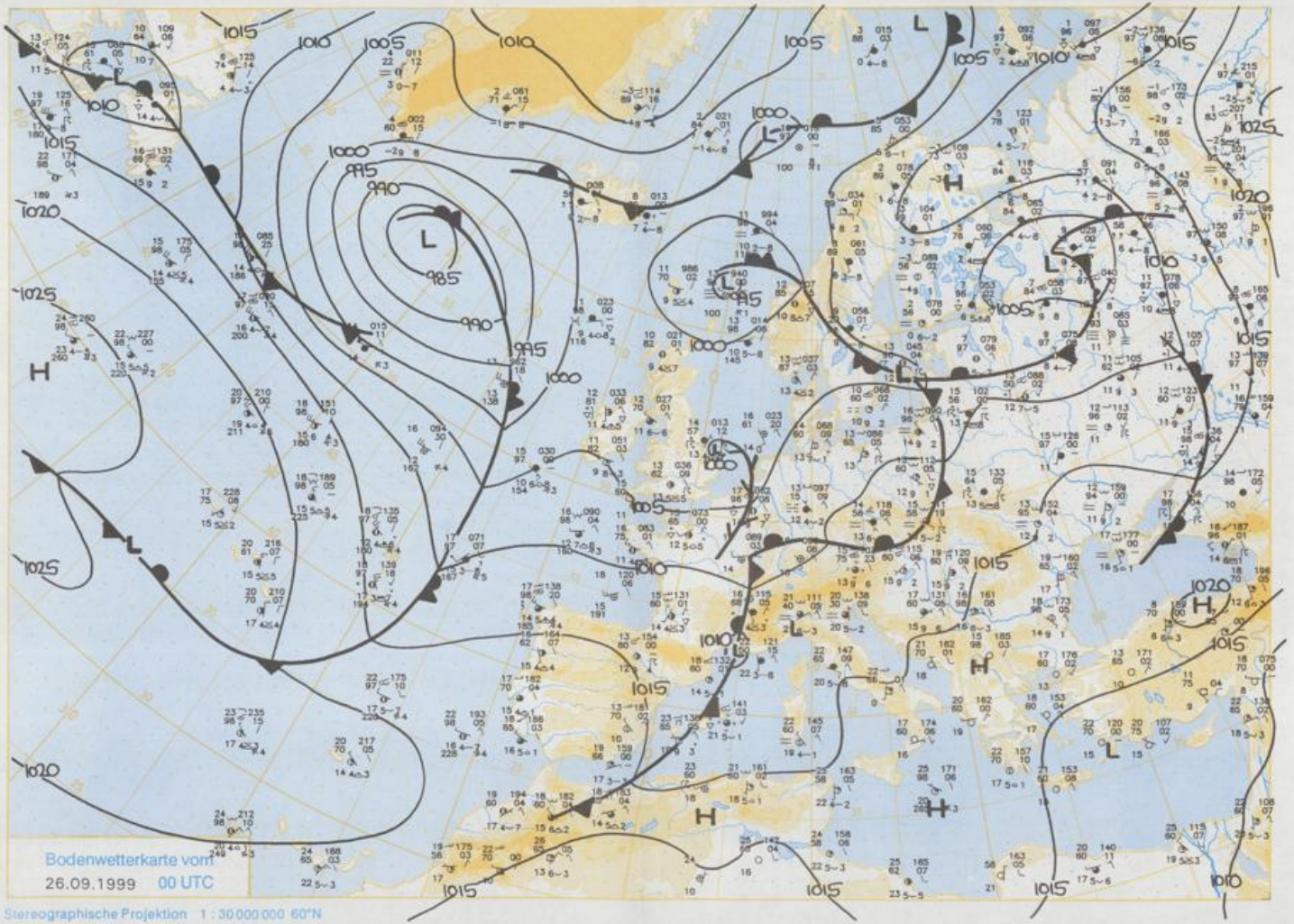


Weitere Aussichten für Mittwoch, 29.09.99

Auch am Mittwoch bleibt die Westlage erhalten, so dass sich das Wetter insgesamt nur wenig ändert.



Stereographische Projektion 1:30 000 000 60°N



Wettermeldungen von Sonntag, dem 26. September 1999 06 UTC

Station	Bar.-höhe (m)	Luftdr. red.NN (hPa)	Wetter	Wind km/h	Temperaturen (Grad C)					Sonne Vort. Std.	RR 24h mm	Schnee höhe cm	Extremwerte der Lufttemperatur in der Dekade vom 21.09. bis 30.09.					
					Luft 2 m	Tau-punkt	Max Vortag	Mittel 2 m	Min 5 cm				in seit	in Datum	in Datum			
					2 m	2 m	2 m	2 m	2 m				21.09.	21.09.	30.09.			
Helgoland	8	1002.2	Regen	S	36	16.5	14.1	18.9	17.1	15.4	15	6.7	17	1952	20.5	22.09.1989	5.7	30.09.1954
List / Sylt	29	1002.3	stark bew.	SSE	29	15.6	15.6	18.9	16.4	15.2	13	5.1	4	1937	23.2	21.09.1989	4.5	27.09.1939
Leck	17	1003.5	leicht bew.	ESE	11	12.4	12.1	18.9	15.5	11.4	10	4.2	0.0	1974	25.3	22.09.1989	-1.2	30.09.1979
Husum	37	1003.4	wolkig	SE	14	12.4	11.6	19.0	15.8	11.7	10	5.0	1					
Schleswig	48	1004.5	wolkig	S	7	13.0	12.0	19.5	15.4	12.8	12	5.1	0.0	1947	24.9	25.09.1949	1.3	30.09.1957
Kiel	31	1005.1	wolkig	SSE	11	13.0	12.9	20.9	15.7	11.4	9	7.2	0.9	1940	24.8	21.09.1980	0.6	26.09.1957
Westermarckd.	9	1005.1	stark bew.	SSE	11	14.0	13.5	19.7	16.8	12.4	12	9.2	2	1948	22.5	26.09.1982	3.0	27.09.1970
Arkone	42	1006.9	wolkig	SSW	14	13.7	13.5	19.8	15.7	12.0	11	8.4		1951	23.0	21.09.1982	3.4	29.09.1954
Norderney	16	1002.4	stark bew.	S	14	14.3	13.1	19.1	16.0	13.8	13	6.0	4	1947	25.5	22.09.1989	5.8	28.09.1954
Bremerhaven	11	1004.0	stark bew.	SSE	14	14.0	12.5	20.9	16.7	13.5	12	6.4		1949	26.5	22.09.1989	3.8	26.09.1957
Cuxhaven	12	1003.7	stark bew.	SSE	14	13.5	11.9	20.2	16.2	12.8	12	6.7	8	1946	23.8	28.09.1961	4.8	27.09.1974
Hamburg/Flugh.	15	1005.3	stark bew.	S	7	13.2	12.0	21.8	15.7	11.1	8	6.7	0.4	1891	25.6	23.09.1938	-1.2	29.09.1936
Lübeck	15	1005.1	leicht bew.	S	11	11.7	11.7	22.3	14.9	10.3	8	7.3	0.8	1890	26.4	23.09.1938	-2.6	30.09.1928
Boltenhagen	17	1005.4	wolkig	SSW	7	12.5	12.0	21.9	16.2	12.0	11	6.7	0.7	1951	24.3	26.09.1982	0.7	26.09.1957
Schwerin	68	1005.6	wolkig	S	4	12.9	12.4	21.6	16.2	12.8	9	7.6		1946	26.3	21.09.1989	1.5	26.09.1957
Warnemünde	10	1005.5	wolkig	SSE	11	13.1	12.7	21.7	16.2	13.0	11	7.3	6	1951	26.3	22.09.1989	3.4	29.09.1978
Teterow	50	1006.5	wolkig	SE	11	12.4	12.4	21.8	15.6	11.6	9	6.6	0.2	1947	27.9	22.09.1989	0.2	27.09.1970
Barth	7	1006.0	wolkig	S	4	11.3	10.4	21.2	15.6	10.9	8	6.7	2	1967	26.3	30.09.1975	-0.5	29.09.1970
Greifswald	6	1006.5	leicht bew.	S	7	12.0	11.5	21.5	15.9	11.6	9	6.1	0.1	1951	26.2	21.09.1989	0.7	27.09.1970
Ueckermünde	7	1007.4	wolkig	S	4	12.8	12.4	21.6	15.8	11.7	10	4.3	0.9	1951	26.2	21.09.1989	-1.3	27.09.1970
Emden	5	1002.7	stark bew.	SSE	14	15.1	14.8	20.3	15.7	12.5	X	X		1947	27.3	22.09.1989	2.8	29.09.1966
Oldenburg	20	1004.3	stark bew.	S	11	14.3	12.8	22.3	15.0	11.9	10	7.4						
Bremen/Flugh.	5	1004.3	stark bew.	SSE	7	14.0	13.7	21.7	15.9	11.8	9	8.1		1890	26.7	29.09.1934	-1.2	28.09.1939
Sothau	78	1005.7	stark bew.	SSE	7	11.5	11.5	21.5	15.7	11.4	11	6.2		1947	26.4	22.09.1989	-1.1	21.09.1997
Boizenburg	46	1005.9	stark bew.	S	7	11.8	11.8	21.8	16.9	11.6	11	7.1		1951	25.1	22.09.1989	1.7	28.09.1954
Lüchow	18	1006.0	wolkig	still		11.5	11.5	21.6	15.5	11.1	10	5.5		1955	26.7	21.09.1989	-0.2	25.09.1979
Seehausen/Altm.	23	1006.1	bedeckt	SE	4	12.4	11.3	22.4	17.4	12.3	11	3.5						
Marnitz	85	1006.4	stark bew.	S	4	12.5	11.3	21.8	16.2	12.1	9	6.6		1951	25.6	21.09.1989	-0.1	27.09.1977
Neuruppin	39	1006.9	leicht bew.	ESE	4	13.5	13.2	22.2	16.6	13.0	11	3.4	0.0	1958	26.3	21.09.1989	1.0	30.09.1969
Neubrandenburg	80	1006.7	leicht bew.	E	4	13.3	13.0	21.4	17.0	13.2	12	6.5	4					
Angermünde	55	1007.1	leicht bew.	SSE	7	13.5	13.4	21.8	16.8	13.4	11	2.9		1951	26.6	21.09.1989	-2.1	29.09.1970
Lingen	26	1004.2	stark bew.	S	11	15.2	14.2	21.7	16.2	14.4	13	6.8	0.0	1951	28.0	22.09.1989	1.3	30.09.1969
Münst.-Osn./Flugh.	53	1004.8	Regen	S	7	15.0	14.8	22.0	15.2	12.5	9	7.9	1					
Osnabrück	97	1004.9	Regen	SW	11	14.0	14.0	22.3	17.0	14.8	11	6.6	0.4	1952	26.0	22.09.1989	1.8	28.09.1960
Diepholz	43	1004.6	Regen	S	7	13.5	13.5	22.3	15.2	11.7	9	6.6	0.1	1952	26.6	22.09.1989	-1.3	30.09.1969
Bad Salzuflen	139	1004.8	Regen	SW	4	14.8	12.8	21.0	16.7	14.5	13	5.1	0.0	1935	26.7	22.09.1989	-1.6	28.09.1939
Hannover/Flugh.	59	1005.1	stark bew.	SSE	7	15.0	13.2	21.8	17.1	14.6	11	6.1		1936	27.6	27.09.1938	-1.3	30.09.1969
Braunschweig	88	1006.0	wolkig	S	7	14.9	12.9	21.7	17.1	13.4	11	3.5		1891	26.7	28.09.1948	-0.1	29.09.1979
Gardelegen	48	1005.8	stark bew.	SSE	4	12.5	11.5	22.6	16.5	12.4	11	3.4		1947	26.5	21.09.1989	-2.3	30.09.1959
Magdeburg	85	1006.7	bedeckt	SE	4	13.4	12.5	22.8	17.4	13.2	11	1.9		1947	28.3	26.09.1982	0.0	30.09.1959
Potsdam	100	1007.2	bedeckt	SE	14	13.1	12.7	22.7	17.8	13.1	12	3.2	0.0	1893	28.4	26.09.1917	0.1	29.09.1970
Berlin-Temp.	49	1007.3	wolkig	SE	7	14.0	13.6	22.4	17.8	13.8	11	3.7		1876	28.1	26.09.1917	-1.5	24.09.1886
Lindenberg	104	1007.9	stark bew.	SSE	7	12.6	12.6	19.3	15.4	12.6	12	3.0		1947	27.8	21.09.1982	0.7	28.09.1954
Manschnow	16	1007.3	wolkig	SE	4	12.6	12.2	20.7	16.2	12.3	10	3.2	0.1					
Düsseldorf/Flugh.	41	1005.0	stark bew.	S	11	15.7	14.1	21.9	17.6	15.3	13	5.3	0.2	1969	29.1	22.09.1989	1.1	26.09.1972
Bocholt	24	1004.2	stark bew.	S	11	14.3	13.3	22.0	16.4	14.4	12	8.3	0.9	1947	28.1	22.09.1989	0.6	23.09.1979
Essen	161	1005.0	stark bew.	S	11	14.4	13.5	20.9	16.8	14.3	12	5.1	0.9	1935	27.7	22.09.1989	0.7	29.09.1936
Lüdenscheid	392	1005.1	stark bew.	SW	7	13.5	12.6	18.5	15.6	13.5	12	3.0	0.5					
Kahler Asten	859	-	Regen	WSW	14	11.2	11.2	14.4	11.8	11.0	9	0.4	2	1955	23.1	22.09.1989	-0.3	29.09.1955
Bad Lippspringe	158	1005.6	Regen	S	7	15.6	13.1	20.9	17.0	14.0	12	2.8	0.0	1951	27.1	24.09.1961	1.4	24.09.1979
Kassel	233	1006.0	Regen	S	11	14.3	13.8	19.7	15.5	14.0	12	0.4	3	1951	27.6	30.09.1975	1.4	30.09.1987
Göttingen	171	1006.2	Regen	SE	7	15.1	14.1	21.5	15.9	13.9	12	0.9	0.1	1947	27.3	25.09.1949	-1.7	30.09.1959
Leinefelde	356	1006.4	Regen	SSE	7	13.7	13.4	20.0	16.3	13.1	11	1.7	30	1957	26.3	26.09.1982	0.3	26.09.1986
Braunlage	610	1006.5	Regen	SSW	7	12.7	12.7	17.4	13.2	11.8	9	1.3	0.3	1936	26.0	25.09.1949	-1.3	28.09.1939
Brocken	1153	-	Regen	SW	36	9.8	9.8	12.2	10.2	9.7	9	2.7	0.8	1951	22.0	24.09.1961	-2.2	29.09.1955
Artern	166	1007.3	Regen	S	4	14.0	13.1	22.4	17.4	13.6	13	1.9	0.3	1954	29.6	26.09.1982	0.0	23.09.1954
Leipzig/Flugh.	149	1007.5	Regen	S	11	14.2	13.6	20.9	16.7	13.7	13	1.1	0.0	1951	28.8	22.09.1981	-0.2	30.09.1959
Wittenberg	106	1007.1	Regen	E	7	13.5	13.5	22.0	17.0	13.4	12	3.0	0.0	1951	28.4	22.09.1991	0.7	28.09.1954
Oschetz	152	1007.9	Regen	still		13.6	12.9	20.1	15.8	13.3	11	0.0						
Dresden/Flugh.	232	1008.4	Regen	SE	11	14.2	13.4	20.1	15.2	13.1	12	0.7	6	1917	28.3	21.09.1981	1.0	23.09.1931
Doberlug-Kir.	100	1008.1	bedeckt	S	7	13.1	12.6	20.2	15.8	12.8	10	0.7	0.0	1951	28.3	30.09.1961	-3.2	30.09.1959
Cottbus	70	1008.0	bedeckt	SSE	7	14.2	12.8	21.0	16.7	13.2	11	1.5	0.0	1951	29.0	22.09.1981	-2.7	30.09.1959
Görlitz	240	1008.1	Regen	S	7	13.9	12.6	19.1	14.7	13.0	11	1.3	3	1951	28.2	30.09.1975	-1.4	30.09.1959
Aachen	205	1005.6	wolkig	SSW	11	1												