

WETTERKARTE

Amtsblatt des Deutschen Wetterdienstes

D 7311 A
ISSN 0936-5818

Schutzgebühr monatlich DM 30,25
einschließlich Versandkosten,
Einzelpreis DM 1,25
zuzüglich Versandkosten

Druck und Verlag: Deutscher Wetterdienst
Frankfurter Straße 135, 63067 Offenbach
Postanschrift: 63004 (Postfach), Telefon: (069) 80 62 - 42 83
Telex: 4152871, Telefax: (069) 80 62 - 41 23
LZB: BLZ 505 000 00, Kto.-Nr.: 505 01004

Erscheint täglich; nur Postbezug

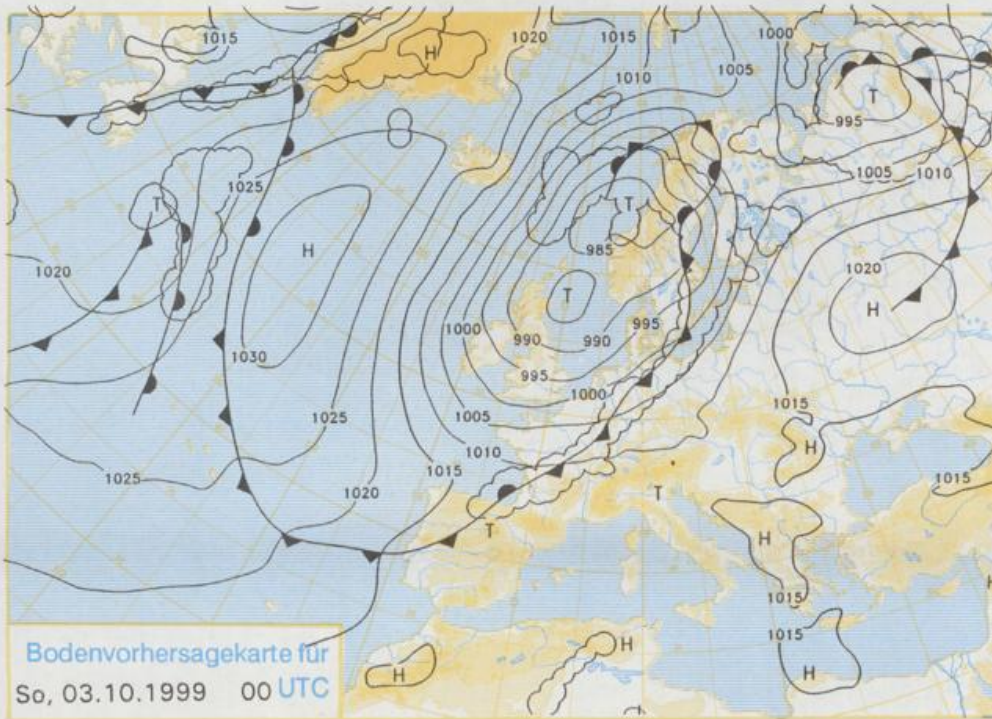
EINGEGANGEN
- 3. Okt 1999
Erl.



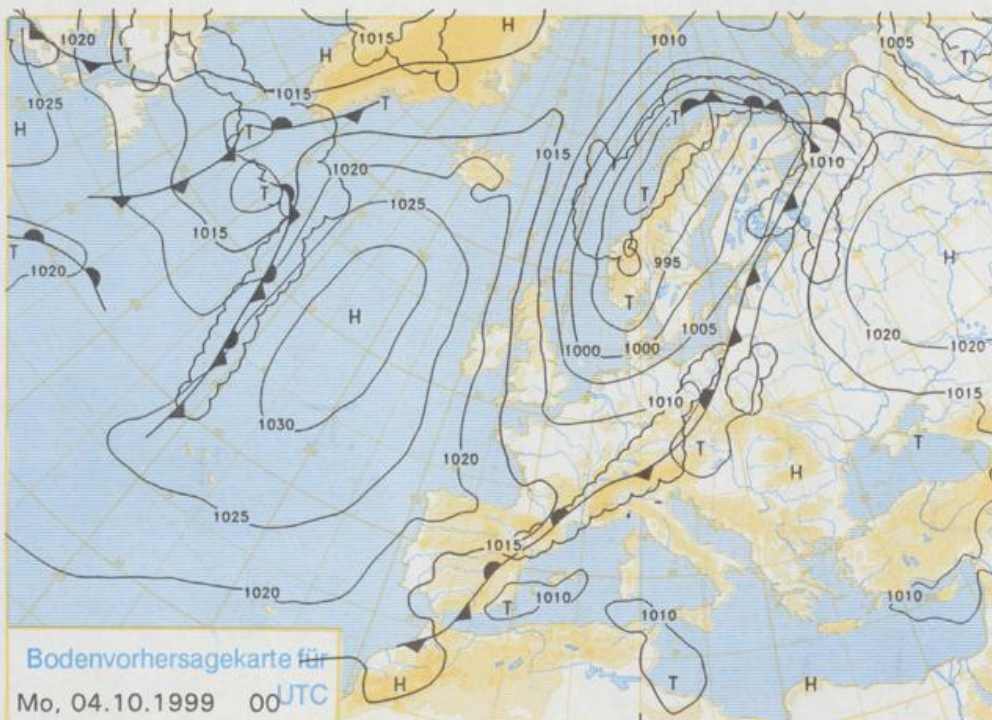
Jahrgang 1999

Freitag, den 01. Oktober

Nummer: 274



Stereographische Projektion 1 : 60 000 000 60°N



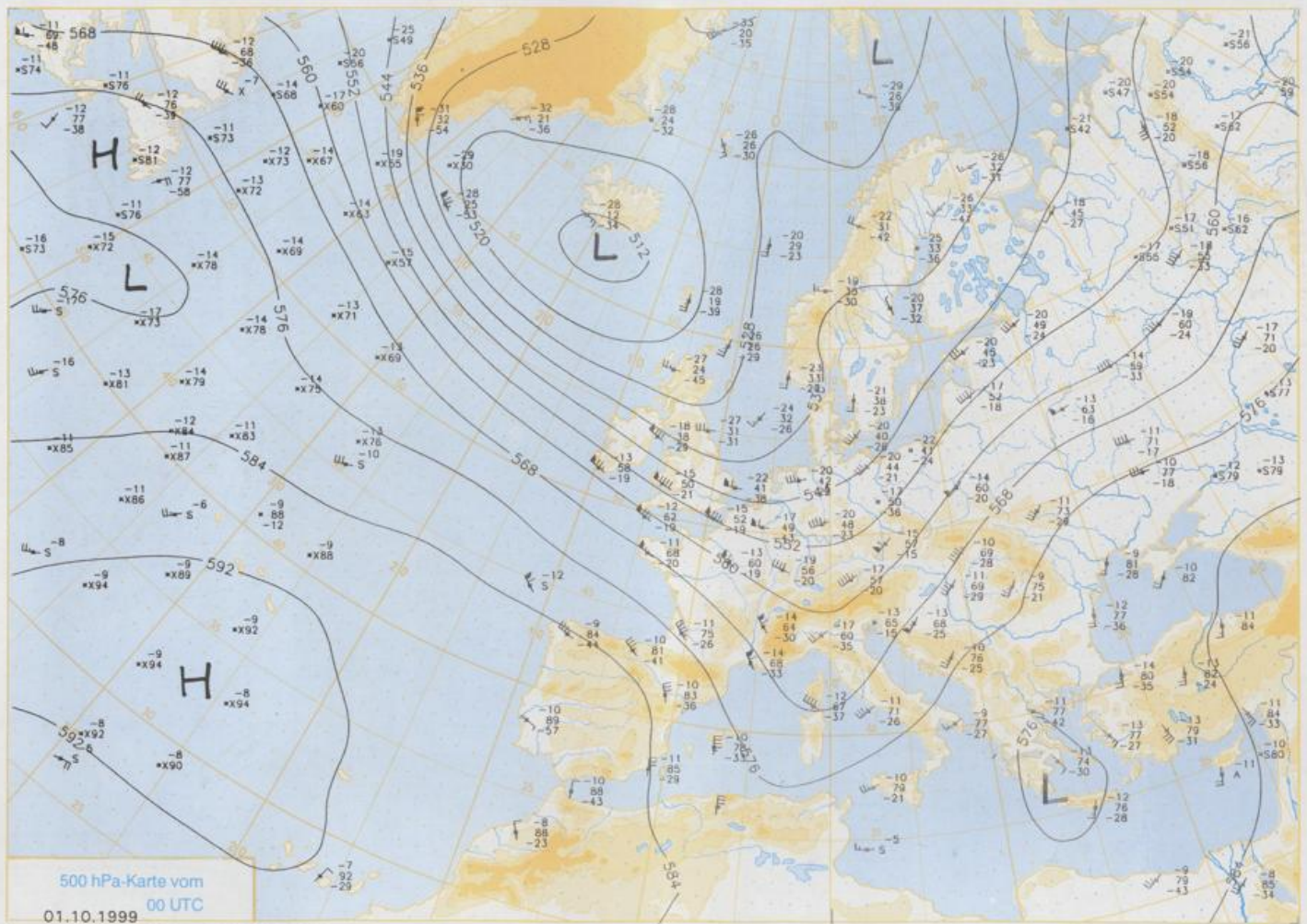
Deutschland-Vorhersage für Sonntag, 03.09.99

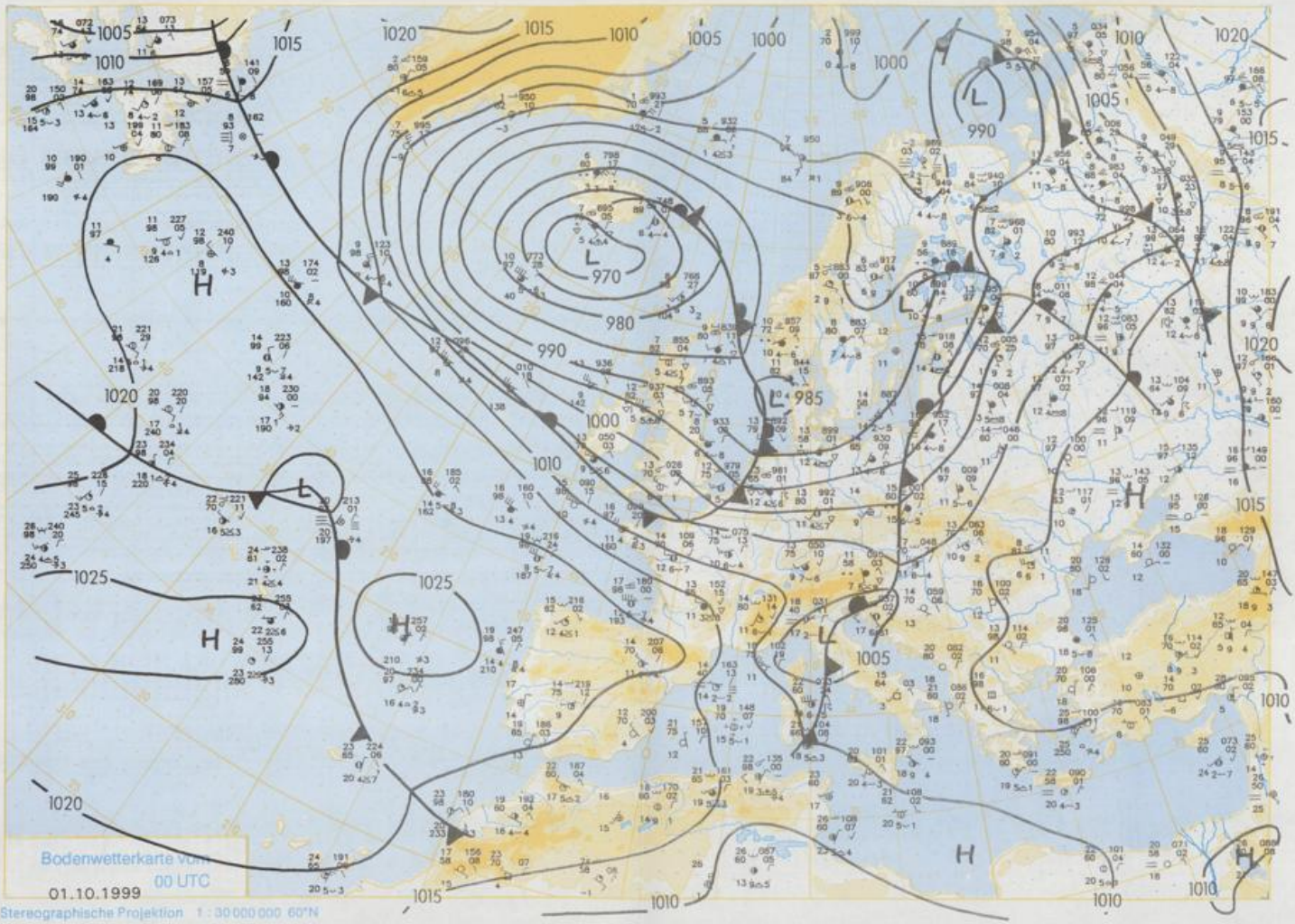
Deutschland liegt am Südoststrand eines umfangreichen Nordmeertiefs in einer mehr und mehr auf Südwest drehenden Grundströmung. Ein über Deutschland angelangter fast strömungsparalleler Tiefausläufer kommt bis zum Abend zu den Alpen voran.

Am Sonntag früh reicht ein Regenband von der Ostsee bis zum Schwarzwald. Auf seiner Nordseite lockert die Bewölkung auf, bevor sie sich über Nordrhein-Westfalen und Niedersachsen wieder verdichtet. Im Emsland und an der Nordsee kommt es bereits wieder zu teils gewittrigem Regen. Am Alpenrand und am Erzgebirge werden noch föhnlige Aufheuerungen erwartet. Etwa ab Mittag verdichtet sich dort die Bewölkung, und es beginnt zu regnen, während die Aufheuerungszone hinter dem Regenband sich nach Südosten ausweitet. Im Nordwesten und Westen Deutschlands nimmt die Schaueraktivität zu. Nach Frühtemperaturen zwischen 8 und 14°C werden am Tage 15 bis 21°C erreicht. Dabei weht mäßiger bis frischer, von starken bis stürmischen Böen durchsetzter Südwestwind. An der Küste und auf Bergen treten auch z.T. schwere Sturmböen auf.

Weitere Aussichten für Montag, 04.09.99

Wechselnd oder stark bewölkt mit Schauern. Tagestemperaturen meist 13 bis 16°C





Wettermeldungen von Freitag, dem 1. Oktober 1999 06 UTC

Station	Bar.-höhe (m)	Luftdr. red.NN (hPa)	Wetter	Wind km/h	Deutschland					Sonne Vort. Std.	RR 24h mm	Schnee höhe cm	Extremwerte der Lufttemperatur in der Dekade vom 1.10. bis 10.10.					
					Temperaturen (Grad C)								Tmax	Datum	Tmin	Datum		
					Luft 2 m	Tau-punkt	Max Vortag	Mittel	Min								Nacht 5 cm	
Helgoland	8	989.6	nach Gewitt	WSW	54	12.8	10.7	17.2	16.2	11.7	10	3.4	9	1952	19.0	4.10.1983	5.2	1.10.1969
List / Sylt	29	987.9	stark bew.	W	29	12.2	10.7	16.4	14.9	11.7	11	0.5	38	1937	19.7	2.10.1959	4.1	10.10.1975
Lack	17	989.0	stark bew.	SW	14	11.4	10.1	16.6	14.0	11.4	10	0.3	15	1974	21.2	10.10.1979	-2.0	1.10.1995
Husum	37	989.5	Schauer	SW	22	11.1	9.6	17.7	14.1	10.8	10	1.5	13					
Schleswig	48	990.2	Schauer	SSW	18	10.8	10.1	16.9	13.5	10.8	10	1.0	15	1947	22.1	2.10.1962	-0.4	3.10.1947
Kiel	31	990.5	stark bew.	WSW	18	11.3	10.8	17.8	14.5	10.6	10	1.9	3	1940	23.6	9.10.1995	-0.4	1.10.1983
Westermarkdf.	9	989.9	leicht bew.	WSW	40	13.0	9.4	17.9	15.5	12.9	12	3.9	0.0	1948	22.9	4.10.1983	2.4	4.10.1974
Arkona	42	990.3	stark bew.	SW	40	12.5	11.3	18.1	14.7	12.4	12	1.9	4	1951	25.0	4.10.1966	2.6	4.10.1972
Norderney	16	991.4	Schauer	SW	32	12.3	10.3	17.0	15.0	11.5	10	1.3	25	1947	22.4	1.10.1985	2.5	6.10.1959
Bremerhaven	11	992.4	Schauer	SW	36	12.7	11.6	17.9	14.9	12.2	11	0.3	6	1949	24.0	4.10.1983	0.4	6.10.1959
Cuxhaven	12	991.3	stark bew.	WSW	29	12.3	9.8	17.1	15.0	11.8	11	0.8	8	1946	24.2	2.10.1962	2.0	3.10.1947
Hamburg/Flugh.	15	992.5	stark bew.	SW	18	11.6	10.0	18.3	14.9	11.5	11	0.2	2	1891	25.1	1.10.1942	-4.2	8.10.1936
Lübeck	15	991.5	stark bew.	SW	14	11.5	10.4	18.0	14.6	11.5	11	0.9	7	1890	24.4	4.10.1968	-2.9	7.10.1912
Boltenhagen	17	991.3	Regen	WSW	25	11.5	10.2	17.4	14.3	11.5	11	0.5	6	1951	23.4	9.10.1995	0.0	8.10.1959
Schwerin	68	991.9	Regen	WSW	22	11.8	11.2	16.8	13.9	11.8	11	0.7	6	1946	24.4	4.10.1966	-0.4	2.10.1967
Warnemünde	10	990.7	Regen	SSW	18	12.9	10.8	18.7	14.4	12.9	12	1.3	5	1951	24.8	4.10.1966	1.6	6.10.1959
Teterow	50	992.5		SSW	25	12.4	12.4	17.7	14.2	12.3	11	0.6	5	1947	26.2	4.10.1966	-0.3	1.10.1983
Barth	7	990.6	stark bew.	SSW	14	12.7	10.7	18.8	14.8	12.7	12	1.8	5	1967	25.0	7.10.1970	-3.5	6.10.1971
Greifswald	6	991.8	wolkig	SSW	18	13.2	11.1	18.2	15.2	13.2	12	0.7	4	1951	25.6	4.10.1966	-0.8	10.10.1951
Ueckermünde	7	993.7	stark bew.	SSW	18	13.3	12.1	18.1	15.2	13.3	13	0.1	6	1951	25.7	4.10.1966	-3.0	10.10.1951
Erden	5	992.3	wolkig	SW	18	10.8	10.4	17.4	14.4	10.8	9	0.6	17	1947	25.5	9.10.1969	-0.8	6.10.1959
Oldenburg	20	994.1	Schauer	WSW	18	11.3	10.2	17.6	14.2	11.0	12	0.4	7					
Bremen/Flugh.	5	994.2	Regen	SW	29	11.6	11.3	17.1	14.0	11.1	10	0.2	6	1890	25.8	7.10.1977	-4.4	9.10.1939
Soltau	78	994.4	stark bew.	WSW	18	11.0	10.1	17.3	14.2	10.9	11	0.2	15	1947	26.4	7.10.1977	-2.6	6.10.1971
Boizenburg	46	993.2	bedeckt	WSW	18	11.1	10.3	16.3	14.0	11.1	11	0.1	8	1951	26.8	4.10.1966	-1.0	10.10.1994
Lüchow	18	994.2	Regen	WSW	18	12.0	11.3	17.0	14.6	12.0	11		8	1955	26.5	4.10.1966	-4.2	8.10.1959
Seehausen/Altm.	23	994.2	stark bew.	SW	18	11.3	10.1	17.3	14.8	11.2	11	0.1	8					
Marnitz	85	993.2	Schauer	SSW	22	12.3	10.8	17.1	13.9	12.3	11	0.3	10	1951	26.2	4.10.1966	-3.6	6.10.1959
Neuruppin	39	995.1	Schauer	SSW	22	13.3	12.6	18.1	15.0	13.0	12	0.2	0.9	1958	26.6	4.10.1985	-1.4	6.10.1971
Neubrandenburg	80	993.2	Regen	SSW	29	12.5	12.2	17.2	14.4	12.5	12	0.4	5					
Angermünde	55	994.9	Regen	SSW	18	13.7	11.4	19.1	15.8	13.6	12	2.0	0.2	1951	27.1	4.10.1966	-5.2	6.10.1959
Lingen	26	995.2	stark bew.	SW	18	11.8	11.8	17.3	14.1	11.7	11	0.3	7	1951	26.5	4.10.1983	-0.4	6.10.1959
Münst.-Osn./Flugh.	53	996.9	stark bew.	WSW	29	12.2	10.1	16.4	14.0	12.2	11	0.1	21					
Osnabrück	97	996.3	stark bew.	WSW	22	11.7	10.6	16.6	13.8	11.6	11	0.3	17	1952	26.2	4.10.1983	-0.1	6.10.1971
Diepholz	43	995.2	Regen	WSW	29	11.9	11.2	16.9	13.8	11.2	10	0.3	17	1952	25.7	4.10.1983	-2.5	8.10.1959
Bad Salzuflen	139	996.7	Regen	SW	22	11.6	9.5	16.5	13.9	11.5	11		15	1935	26.8	4.10.1983	-2.0	3.10.1936
Hannover/Flugh.	59	996.0	stark bew.	WSW	18	12.3	10.3	17.5	14.7	11.8	11	0.2	8	1936	26.7	4.10.1966	-3.4	4.10.1972
Braunschweig	88	996.2	stark bew.	WSW	22	12.0	10.1	16.9	14.7	11.8	11		5	1891	26.6	1.10.1942	-3.5	7.10.1912
Gardelegen	48	994.9	bedeckt	WSW	18	11.7	10.2	16.9	14.8	11.7	11		3	1947	27.9	4.10.1966	-4.8	6.10.1971
Megdeburg	85	996.4	bedeckt	SW	18	12.4	10.2	17.0	15.2	12.4	11		3	1947	28.3	4.10.1985	-4.4	6.10.1959
Potsdam	100	996.4	Regen	SSW	22	12.5	11.8	19.1	15.3	12.5	12	1.8	3	1893	27.8	4.10.1966	-2.6	7.10.1912
Berlin-Tamp.	49	996.4	Regen	SSW	22	13.0	11.8	19.5	16.2	13.0	12	1.4	0.6	1876	28.1	4.10.1966	-3.6	8.10.1912
Lindenberg	104	997.4	stark bew.	SW	18	12.7	11.6	18.3	15.6	12.7	12	0.2	0.4	1947	28.6	4.10.1966	-0.7	7.10.1951
Menschnow	16	996.2	Schauer	SW	22	13.8	11.2	19.9	16.5	13.8	12	1.0	0.2					
Düsseldorf/Flugh.	41	999.9	wolkig	WSW	29	13.2	10.2	16.4	14.5	12.0	11		22	1969	27.4	4.10.1983	0.6	3.10.1978
Bocholt	24	997.8	wolkig	WSW	25	12.0	9.8	17.0	14.7	11.9	11	0.2	20	1947	26.2	10.10.1979	-0.2	4.10.1947
Essen	161	999.7	wolkig	SW	32	12.0	10.0	15.4	13.8	11.4	11		20	1935	26.1	10.10.1979	-1.1	6.10.1936
Lüdenscheid	392	999.8	Regen	WSW	25	10.4	8.8	13.8	12.2	10.3	10		X					
Kahler Asten	859	-	in Wolken	WSW	43	6.8	6.7	10.5	9.3	6.7	7		18	1955	22.0	10.10.1995	-3.5	10.10.1975
Bad Lippspringe	158	998.4	wolkig	WSW	18	10.6	9.1	16.3	14.3	10.4	10		17	1951	27.0	4.10.1966	-0.5	8.10.1994
Kassel	233	999.6	stark bew.	SSW	11	11.5	8.7	15.5	13.4	11.2	9		17	1951	26.9	4.10.1966	-1.3	8.10.1959
Göttingen	171	998.8	wolkig	SW	11	11.8	9.5	16.8	14.6	11.4	10	0.1	4	1947	26.3	4.10.1985	-6.0	3.10.1947
Lainefelde	356	998.7	wolkig	WSW	25	10.9	9.3	15.0	13.5	10.6	10		6	1957	25.7	4.10.1966	-2.7	6.10.1994
Braunlage	610	997.4		WSW	25	8.1	7.4	12.5	11.2	8.0	8		29	1936	23.8	1.10.1942	-3.4	9.10.1939
Brocken	1153	-	Regen	W	79	4.7	4.6	8.9	7.6	4.2	5		37	1951	20.2	7.10.1965	-4.8	2.10.1998
Artarn	166	998.5	stark bew.	WSW	25	13.8	10.5	17.8	15.4	13.2	12		0.7	1954	27.3	4.10.1985	-2.2	6.10.1959
Leipzig/Flugh.	149	998.3	stark bew.	SW	25	13.8	11.1	18.0	15.9	13.3	12		2	1951	28.8	4.10.1966	-1.5	6.10.1959
Wittenberg	106	997.1	Regen	SW	22	13.5	11.6	17.2	15.7	13.2	12		3	1951	28.0	4.10.1966	-1.9	6.10.1994
Oschatz	152	999.1	bedeckt	SW	25	14.0	11.2	18.2	16.4	13.9	13		0.2					
Dresden/Flugh.	232	999.8	stark bew.	SW	29	14.2	9.7	17.8	15.5	13.6	12		0.3	1917	27.1	3.10.1985	-1.7	4.10.1939
Doberlug-Kir.	100	998.6	Regen	SW	25	14.2	11.1	18.0	16.2	13.9	12		0.3	1951	28.0	4.10.1966	-4.4	10.10.1951
Cottbus	70	998.3	Regen	SW	18	14.8	10.3	19.6	16.8	14.1	13		0.7	1951	28.4	4.10.1966	-4.0	4.10.1972
Grörlitz	240	999.7	stark bew.	SSW	25	13.0	9.8	17.3	15.2	12.7	12		2	1951	26.0	6.10.1966	-4.4	6.10.1959
Aachen	205	1001.4	leicht bew.	WSW	22	12.1	10.1	16.4	13.8	12.0	11	0.2	14	1891	26.8	9.10.1985	-2.2	6.10.1912
Nürnberg-Barw.	486	1003.0	Schauer	W														