

Amtsblatt des Deutschen Wetterdienstes

D 7311 A
ISSN 0936-5818

Schutzgebühr monatlich DM 30,25
einschließlich Versandkosten,
Einzelpreis DM 1,25
zuzüglich Versandkosten

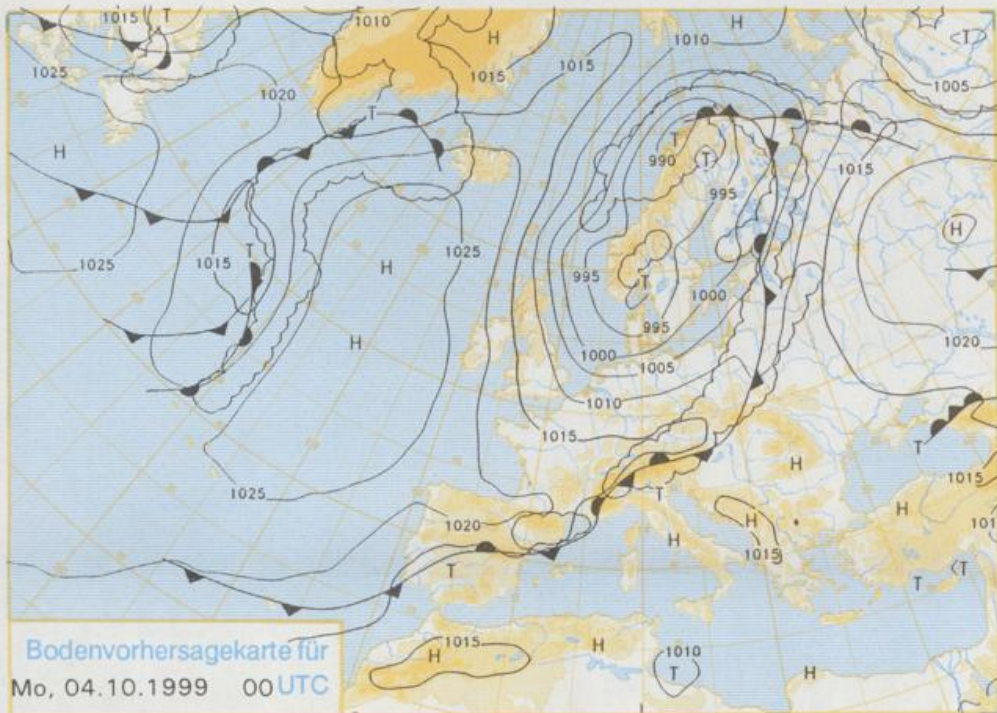
Druck und Verlag: Deutscher Wetterdienst
Frankfurter Straße 135, 63067 Offenbach
Postanschrift: 63004 (Postfach), Telefon: (069) 80 62 - 42 83
Telefax: 4152971, Telefax: (069) 80 62 - 41 23
LZB: BLZ 505 000 00 Kto.-Nr.: 505 01004

Erscheint täglich; nur Postbezug

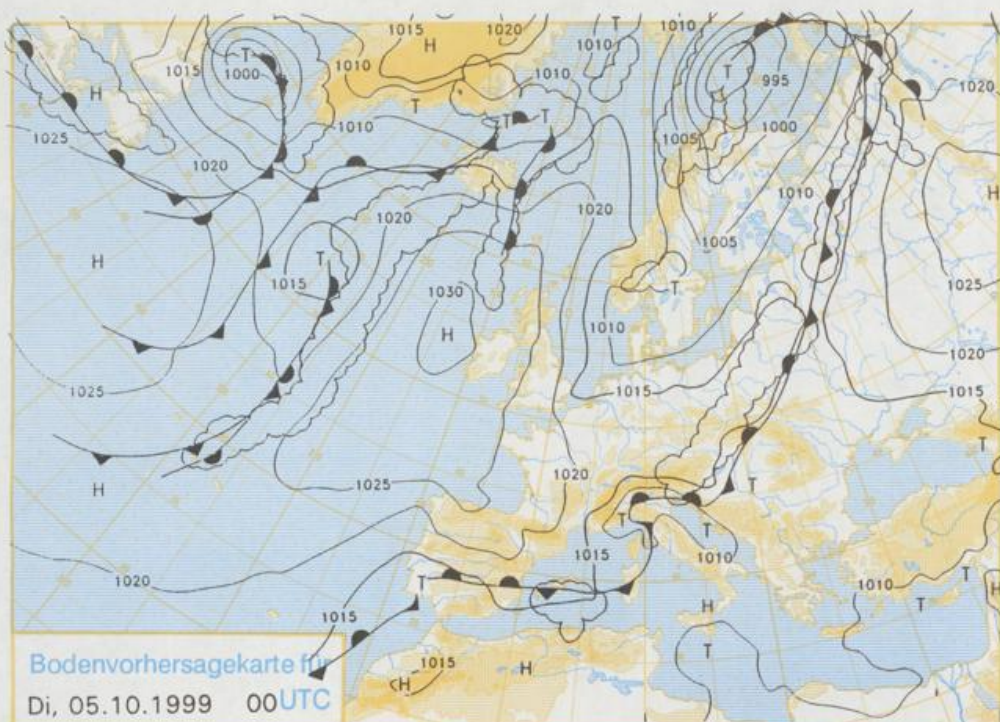
Jahrgang 1999

Samstag, den 02. Oktober

Nummer: 275



Stereographische Projektion 1 : 60 000 000 60°N



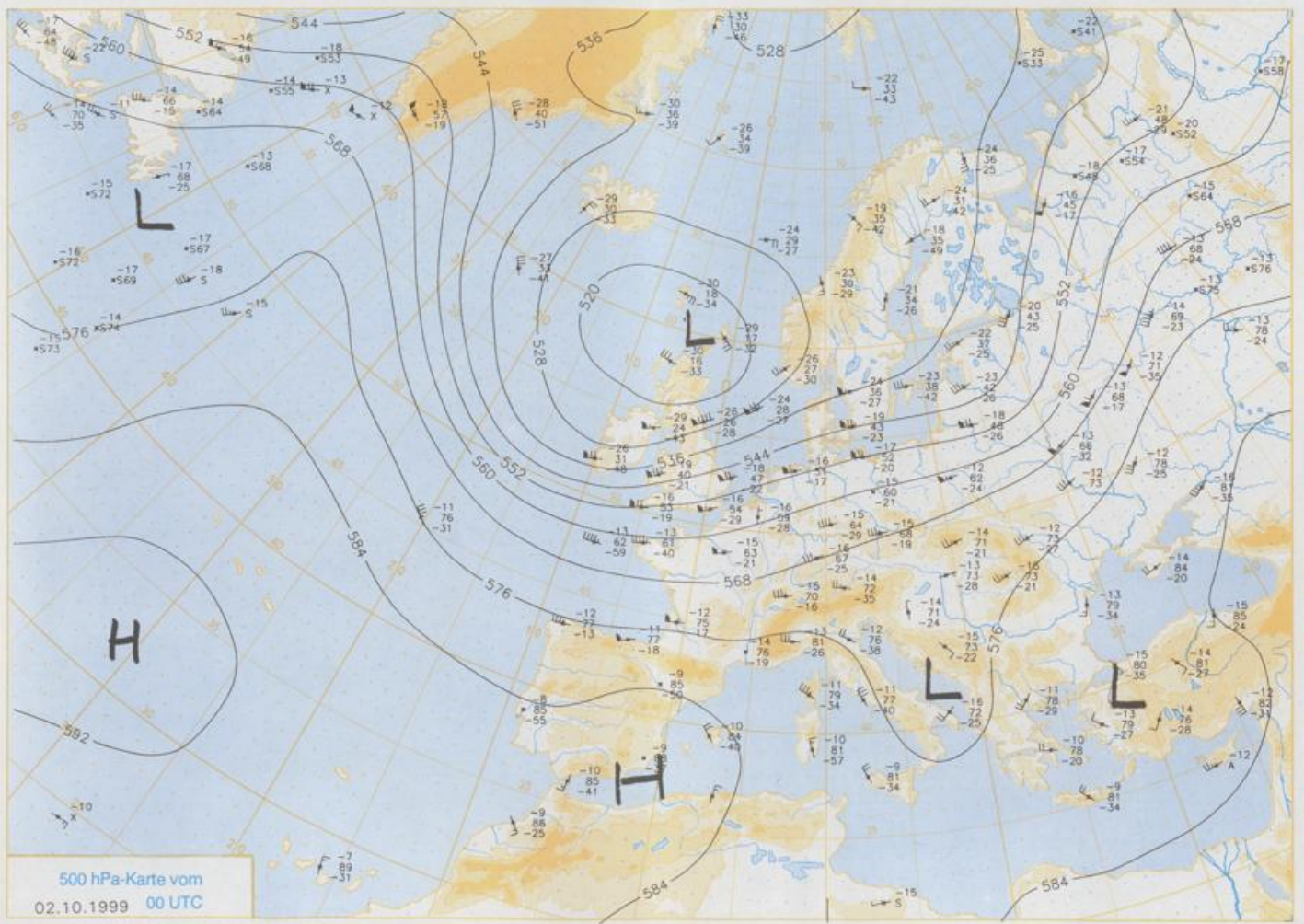
Deutschland-Vorhersage für Montag, den 4.10.1999

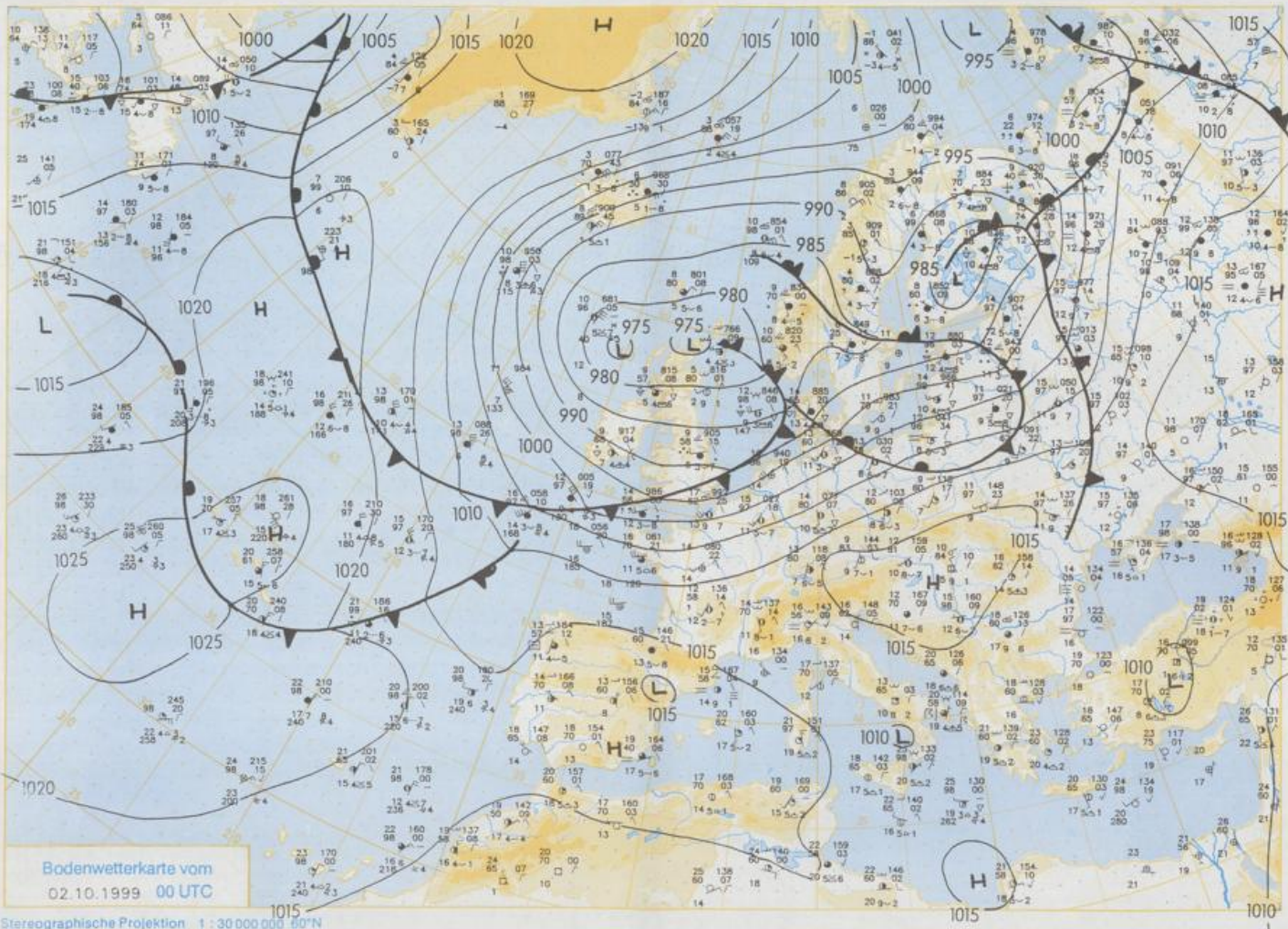
Zwischen einem Hoch über dem Ostatlantik und einem Tiefkomplex über Nordeuropa fließt hochreichende Kaltluft nach Westeuropa und in die westlichen Teile Mitteleuropas.

Im Süden und Osten Deutschlands ist es teils heiter, teils auch wolkelig. Längere freundliche Abschnitte gibt es im Alpenvorland und am Nordrand des Erzgebirges. Der Alpenkamm bleibt noch in Wolken. Im Westen und im Norden Deutschlands muß bei wechselnder Bewölkung mit Schauern gerechnet werden, in einem Streifen vom Niederrhein bis nach Rügen sind sie recht zahlreich, dort gibt es auch örtliche Gewitter. Die Frühtemperaturen liegen zwischen 5 und 10 °C, die Höchstwerte zwischen 11 und 16 °C. Der Wind kommt aus Südwesten, im Süden ist er schwach, im Norden mäßig bis frisch.

Weitere Aussichten für Dienstag, den 5.10.1999

Wechselnde Bewölkung, im Westen und Norden verbreitet, im Osten vereinzelt Schauer, am Alpenrand Regen. Tageshöchsttemperaturen bei böigem Nordwestwind 9 bis 14 °C.





1015

1015

1010

Wettermeldungen von Samstag, dem 2. Oktober 1999 06 UTC

Station	Bar.-höhe (m)	Luftdr. red.NN (hPa)	Wetter	Wind km/h	Deutschland					Sonne Vort. Std.	RR 24h mm	Schnee höhe cm	Extremwerte der Lufttemperatur in der Dekade vom 1.10. bis 10.10.					
					Luft 2 m	Temperaturen (Grad C)			Nacht 5 cm				Tmax Datum	Tmin Datum				
						Tau-punkt	Max Vortag	Mittel Min										
Helgoland	8 991.8		Sprühregen	S	76	14.8	12.6	15.8	14.0	13.8	13	4.7	7	1952	19.0	4.10.1983	5.2	1.10.1969
List / Sylt	29 989.3		stark bew.	SSW	65	15.2	13.6	15.3	13.2	12.0	10	2.8	23	1937	19.7	2.10.1959	4.1	10.10.1975
Leck	17 992.2		stark bew.	S	50	14.7	12.1	14.8	13.2	11.6	10	3.1	11	1974	21.2	10.10.1979	-2.0	1.10.1995
Husum	37 993.5		stark bew.	SSW	47	14.2	10.9	14.8	12.3	10.3	10	4.0	9					
Schleswig	48 994.3		Regen	SSW	29	14.3	10.8	14.8	12.0	10.1	9	2.9	9	1947	22.1	2.10.1962	-0.4	3.10.1947
Kiel	31 995.7		stark bew.	SSW	29	14.3	10.8	14.9	11.5	9.5	9	3.5	4	1940	23.6	9.10.1995	-0.4	1.10.1983
Westermarkd.	9 996.0		stark bew.	S	32	14.6	10.3	14.8	12.5	11.9	11	3.1	0.5	1948	22.9	4.10.1983	2.4	10.10.1974
Arkona	42 999.3		wolkig	SSW	50	13.2	10.1	14.0	12.0	10.2	9	2.2	3	1951	25.0	4.10.1966	2.6	4.10.1972
Norderney	16 992.9		stark bew.	S	36	14.0	12.0	15.3	13.4	12.3	11	4.2	7	1947	22.4	1.10.1985	2.5	6.10.1959
Bremerhaven	11 995.7		Regen	S	40	14.4	11.1	15.5	13.4	11.6	11	3.4	4	1949	24.0	4.10.1983	0.4	6.10.1959
Cuxhaven	12 995.0		stark bew.	S	36	14.7	10.8	15.7	12.7	11.3	11	4.9	4	1946	24.2	2.10.1962	2.0	3.10.1947
Hamburg/Flugh.	15 997.5		stark bew.	SSW	29	14.4	10.4	15.7	13.1	11.8	11	3.7	0.3	1891	25.1	1.10.1942	-4.2	8.10.1936
Lübeck	15 997.9		bedeckt	S	22	13.6	10.6	15.2	12.7	11.7	10	3.4	6	1890	24.4	4.10.1908	-2.9	7.10.1912
Boltenhagen	17 998.3		Schauer	S	29	14.0	10.1	15.1	12.6	10.9	9	3.4	7	1951	23.4	9.10.1995	0.0	8.10.1959
Schwarin	68 999.3		bedeckt	SSW	22	13.8	10.3	15.6	13.0	11.0	10	4.3	0.2	1946	24.8	4.10.1966	-0.4	2.10.1957
Warmemünde	10 998.4		stark bew.	S	29	14.3	9.3	15.2	12.5	11.2	10	3.0	5	1951	24.4	4.10.1966	1.6	6.10.1959
Teterow	50 1001.2		stark bew.	SSW	40	14.0	11.3	14.6	11.9	10.8	9	3.2	6	1947	26.2	4.10.1966	-0.3	1.10.1983
Barth	7 999.1		bedeckt	S	7	13.5	9.7	14.8	12.0	10.3	9	2.8	6	1967	25.0	7.10.1970	-3.5	6.10.1971
Greifswald	6 1000.8		stark bew.	S	25	14.3	9.6	14.8	12.0	10.4	8	2.7	2	1951	25.6	4.10.1966	-0.8	10.10.1951
Leckermünde	7 1003.2		leicht bew.	S	25	13.5	10.3	15.7	13.1	11.0	10	2.2	4	1951	25.7	4.10.1966	-3.0	10.10.1951
Emden	5 993.8		stark bew.	S	36	14.4	13.1	15.6	12.9	11.5	11	4.3	6	1947	25.5	9.10.1969	-0.8	6.10.1959
Oienburg	20 996.6		Regen	SSW	25	14.5	11.2	15.6	12.4	11.4	11	2.7	5					
Bremen/Flugh.	5 997.9		stark bew.	SSW	29	14.4	11.1	15.7	12.9	12.0	11	3.9	2	1890	25.8	7.10.1977	-4.4	9.10.1939
Schtau	78 999.5		Regen	SSW	18	14.5	9.3	15.5	12.8	12.5	12	4.0	0.7	1947	26.4	7.10.1977	-2.6	6.10.1971
Boizenburg	46 999.7		stark bew.	SSW	22	13.6	9.6	14.3	12.5	11.7	11	2.8	3	1951	26.8	4.10.1966	-1.0	10.10.1994
Lüchow	18 1001.4		stark bew.	S	14	13.6	10.1	15.9	13.2	12.8	11	4.5	0.3	1955	26.5	4.10.1966	-4.2	8.10.1959
Senhausen/Altm.	23 1002.3		wolkig	S	22	12.3	9.1	16.0	13.6	12.1	11	4.9	6					
Marnitz	85 1001.5		wolkig	S	22	13.1	9.0	15.0	12.8	12.1	11	3.1	0.8	1951	26.2	4.10.1966	-3.6	6.10.1959
Niuruppin	39 1004.0		leicht bew.	S	25	13.1	10.9	15.6	13.7	12.6	11	4.3	7	1958	26.6	4.10.1985	-1.4	6.10.1971
Niubrandenburg	80 1002.5		leicht bew.	S	32	13.3	11.3	14.9	12.4	11.0	9	2.9	2					
Zangermünde	55 1004.3		leicht bew.	S	22	13.0	9.5	15.6	13.2	11.5	10	2.5	6	1951	27.1	4.10.1966	-5.2	6.10.1959
Lingen	26 997.2		Regen	S	22	13.6	12.6	16.2	13.4	12.2	12	3.1	8	1951	26.5	4.10.1983	-0.4	6.10.1959
Minst.-Osn./Flugh.	53 998.8		Regen	SSW	22	14.4	11.0	15.5	13.9	13.6	12	2.4	0.6					
Umsbrück	97 998.8		Regen	SSW	22	14.0	11.1	15.3	13.7	13.1	12	1.4	2	1952	26.2	4.10.1983	-0.1	6.10.1971
Döhholz	43 998.7		Regen	SSW	25	13.9	11.9	16.2	14.2	13.2	12	4.4	2	1952	25.7	4.10.1983	-2.5	8.10.1959
Rad Salzuflen	139 999.8		stark bew.	S	22	14.6	9.9	15.0	13.3	11.8	11	2.0	5	1935	26.8	4.10.1983	-2.0	3.10.1936
Hannover/Flugh.	59 1000.1		Regen	S	22	14.7	10.1	15.3	13.4	12.5	11	4.5	1	1936	26.7	4.10.1966	-3.4	4.10.1972
Braunschweig	88 1002.2		stark bew.	SW	18	14.5	9.4	15.1	13.5	12.6	11	3.5	0.6	1891	26.6	1.10.1942	-3.5	7.10.1912
Gardelegen	48 1002.4		wolkig	S	18	12.4	9.6	15.3	13.5	12.2	11	4.6	5	1947	27.9	4.10.1966	-4.8	6.10.1971
Magdeburg	85 1003.6		wolkig	SSE	18	12.6	9.6	15.1	13.3	11.5	10	3.6	1	1947	28.3	4.10.1985	-4.4	6.10.1959
Potsdam	100 1005.6		leicht bew.	S	25	12.5	9.4	16.1	13.8	12.2	10	4.7	0.7	1893	27.8	4.10.1966	-2.6	7.10.1912
Berlin-Temp.	49 1005.6		leicht bew.	S	22	13.0	9.4	16.7	14.0	12.8	11	3.7	1	1876	28.1	4.10.1966	-3.6	8.10.1912
Lindenberg	104 1007.1		wolkig	S	14	11.4	9.1	16.5	13.6	11.1	9	4.1	2	1947	28.0	4.10.1966	-0.7	7.10.1951
Manschnow	16 1005.8		leicht bew.	SSW	25	12.1	9.2	17.0	13.0	10.8	9	3.6	2					
Düsseldorf/Flugh.	41 1000.2		stark bew.	SSW	32	15.9	10.7	16.6	14.8	13.6	13	1.0	0.1	1969	27.4	4.10.1983	0.6	3.10.1978
Bocholt	24 998.2		bedeckt	SSW	32	14.7	11.7	15.5	14.1	13.9	13	3.4	0.6	1947	26.2	10.10.1979	-0.2	4.10.1947
Essen	161 1000.1		stark bew.	SSW	32	14.5	10.7	15.3	13.7	13.2	12	1.5	7	1935	26.1	10.10.1979	-1.1	6.10.1936
Lüdenscheid	392 1001.2		Regen	SW	18	12.3	10.2	13.6	11.6	10.9	10	0.8	0.5					
Kahler Asten	859 -		Regen	SSW	36	8.6	8.6	9.0	7.9	7.4	7	0.7	6	1955	22.0	10.10.1995	-3.5	10.10.1975
Bad Lippspringe	158 1001.3		bedeckt	S	14	14.1	10.0	15.5	13.4	11.7	11	2.9	0.2	1951	27.0	4.10.1966	-0.5	8.10.1994
Kassel	233 1002.8		stark bew.	S	22	13.3	10.7	15.8	13.3	12.6	12	2.3	2	1951	26.9	4.10.1966	-1.3	8.10.1959
Göttingen	171 1003.2		bedeckt	S	22	13.9	10.0	16.5	14.2	13.4	12	4.4	0.2	1947	26.3	4.10.1985	-6.0	3.10.1947
Leinefelde	356 1003.7		stark bew.	SSW	18	12.7	9.2	13.9	12.8	12.1	11	4.1	5	1957	25.7	4.10.1966	-2.7	6.10.1994
Braunlage	610 1003.6		stark bew.	SSW	18	10.5	8.3	11.4	9.7	9.1	8	1.4	12	1936	23.8	1.10.1942	-3.4	9.10.1939
Brocken	1153 -		in Wolken	SSW	79	6.2	6.2	5.4	5.1	4.6	5	1.5	6	1951	20.2	7.10.1965	-4.8	2.10.1998
Artern	166 1005.1		stark bew.	SSW	11	14.0	8.8	17.5	14.8	13.0	11	4.9	0.8	1954	27.3	4.10.1985	-2.2	6.10.1959
Leipzig/Flugh.	149 1006.0		Regen	S	22	12.6	9.1	16.6	13.9	11.8	10	4.3	0.7	1951	28.8	4.10.1966	-1.5	6.10.1959
Wittenberg	106 1005.6		stark bew.	S	22	12.7	9.5	15.9	13.1	12.4	11	3.2	4	1951	28.0	4.10.1966	-1.9	6.10.1994
Oschatz	152 1007.4		wolkig	S	11	12.6	9.0	18.0	13.9	12.4	11	4.6	0.1					
Dresden/Flugh.	232 1008.9		wolkig	SSE	18	11.2	7.8	16.6	13.4	10.9	9	1.8	0.2	1917	27.1	3.10.1985	-1.7	4.10.1939
Doberlug-Kir.	100 1007.5		wolkig	S	18	12.4	8.9	16.7	13.7	11.5	8	4.6	5	1951	28.0	4.10.1966	-4.4	10.10.1951
Cottbus	70 1007.9		wolkig	S	14	12.2	8.4	17.9	13.7	11.4	9	3.7	8	1951	28.4	4.10.1966	-4.0	4.10.1972
Görlitz	240 1009.5		leicht bew.	SSW	25	11.2	7.2	16.5	13.2	10.3	9	3.0	0.5	1951	26.0	6.10.1966	-4.4	6.10.1959
Aachen	205 1000.6		stark bew.	SSW	18	13.5	12.1	15.4	13.5	13.4	12	0.8	0.2	1891	26.8	9.10.1995	-2.2	6.10.1912
N																		