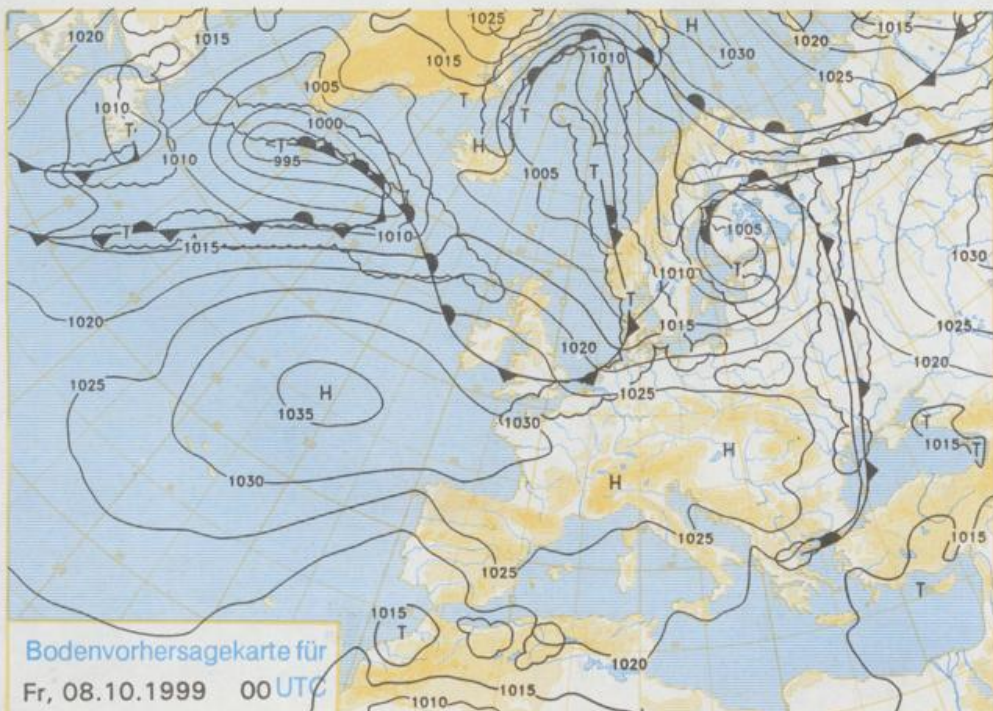


Stereographische Projektion 1 : 60 000 000 60°N



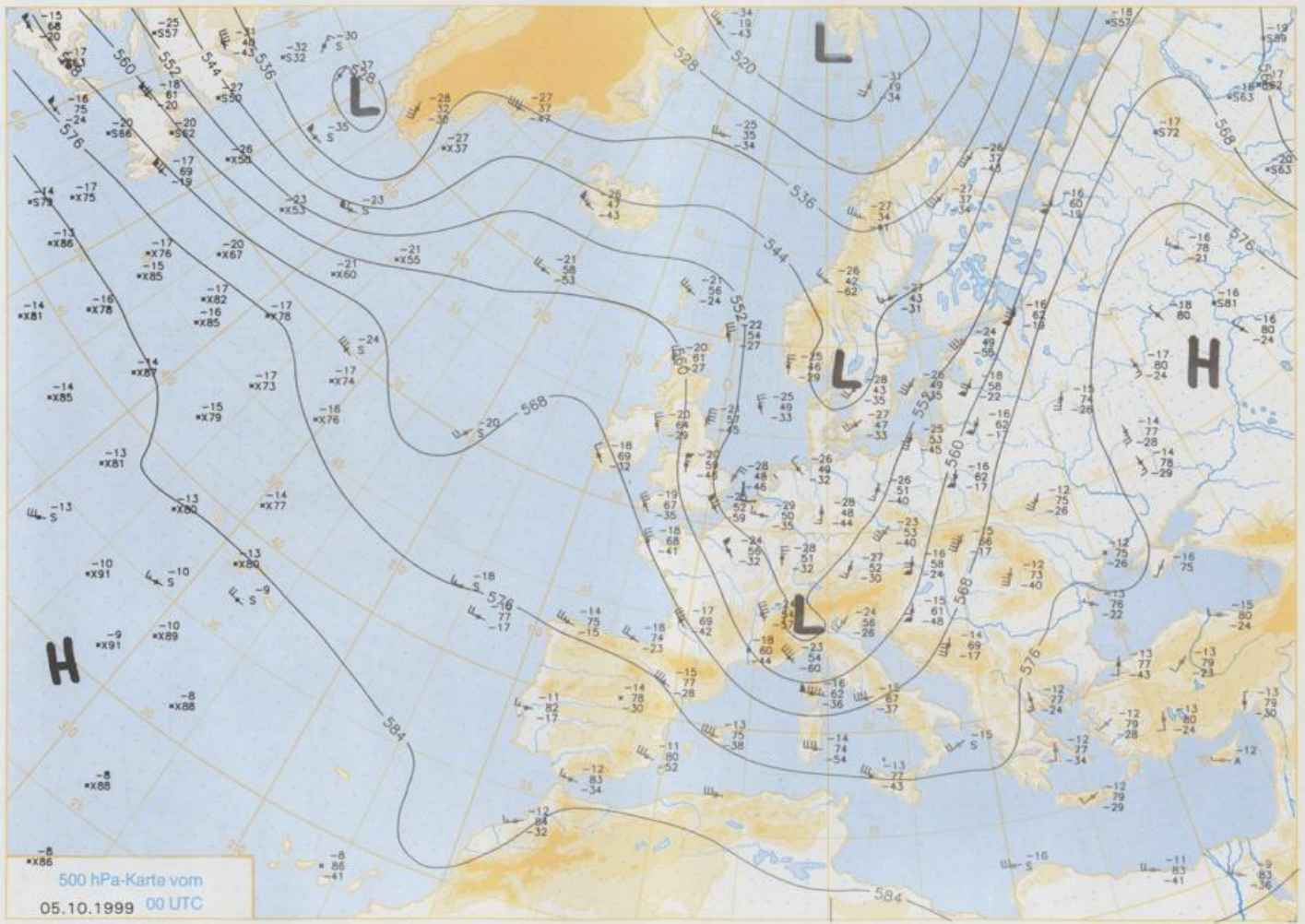
### Deutschland-Vorhersage für Donnerstag, 07.10.99

Zwischen einem Tief über dem Baltikum und hohem Druck über dem Atlantik fließt anfangs noch Meeresluft polaren Ursprungs nach Deutschland. Im Laufe des Tages verstärkt sich der Hochkeil über dem Vorhersagegebiet und die Strömung dreht über Norddeutschland auf West.

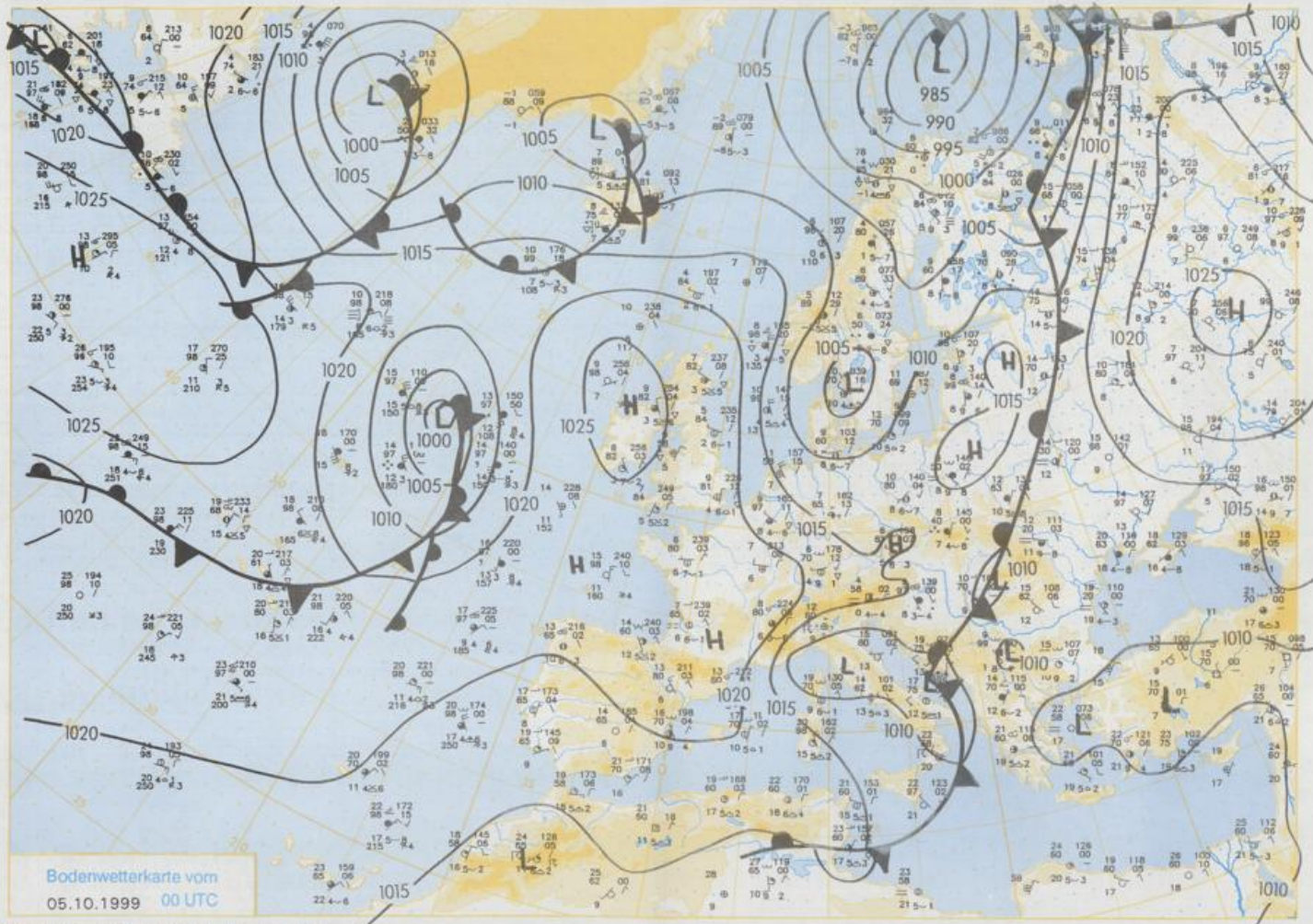
Nach Frühtemperaturen zwischen 3 und 8°C ist es am Tage überwiegend stärkere bewölkt, aber nur im Osten kommt es noch zu einzelnen Schauern. In den anderen Gebieten wird kein nennenswerter Niederschlag erwartet. Die Tageshöchsttemperaturen bewegen sich zwischen 9 und 15°C. Anfangs weht noch schwacher bis mäßiger Nordwestwind, der zunehmend auf West dreht und außer in höheren Lagen abflaut.

### Weitere Aussichten für Freitag, 08.10.99

Im Norden meist stark bewölkt, zeitweise Regen, in den andern Gebieten wechselnd bewölkt mit einzelnen Schauern, im Südwesten etwas freundlicher. Tagestemperaturen 9 bis 15 Grad.



Stereographische Projektion 1 : 30000 000 60°N



Stereographische Projektion 1 : 30.000.000 60°N

Wettermeldungen von Dienstag, dem 5. Oktober 1999 06 UTC

Station	Bar.-höhe (m)	Luftdr. red.NN (hPa)	Wetter	Deutschland										Extremwerte der Lufttemperatur in der Dekade vom 1.10. bis 10.10.				
				Wind km/h	Temperatur (Grad C)			Nacht 2 m	Sonne Vort.	RR 24h mm	Schnee höhe cm	seit	Tmax Datum		Tmin Datum			
					Luft 2 m	Tau-punkt	Max Vortag						Mittel	Min	5 cm	1.10.	10.10.	1.10.
Helgoland	8	1014.0	wolkig	NW	40	13.5	7.4	15.1	12.9	10.9	10	7.1	7	1952	19.0	4.10.1983	5.2	1.10.1969
List / Sylt	29	1011.8	wolkig	NW	47	12.2	9.7	14.6	12.0	10.3	9	2.8	17	1937	19.7	2.10.1959	4.1	1.10.1975
Leck	17	1012.8	wolkig	WNW	11	10.1	8.6	14.8	9.7	8.7	6	4.1	13	1974	21.2	10.10.1979	-2.0	1.10.1995
Husum	37	1012.3	leicht bew.	WNW	11	9.5	8.4	14.6	10.5	9.0	8	6.1	7					
Schleswig	48	1012.8	leicht bew.	WNW	14	9.1	8.2	14.4	10.2	8.8	8	3.6	2	1947	22.1	2.10.1962	-0.4	3.10.1947
Kiel	31	1012.4	leicht bew.	SW	14	9.0	8.4	14.9	10.3	8.2	7	5.2	2	1940	23.6	9.10.1995	-0.4	1.10.1983
Westermarckt.	9	1012.2	stark bew.	SW	18	10.7	8.5	14.7	11.8	10.4	10	7.4	0.0	1948	22.9	4.10.1983	2.4	4.10.1974
Arkona	42	1012.8	bedeckt	SW	29	8.2	8.1	14.0	10.3	7.2	7	5.1	0.0	1951	25.0	4.10.1966	2.6	4.10.1972
Norderney	16	1015.8	wolkig	NNW	43	12.9	8.2	14.0	11.7	10.3	9	4.3	11	1947	22.4	1.10.1985	2.5	6.10.1959
Bremerhaven	11	1015.4	Schauer	W	18	9.6	8.6	15.4	11.7	9.4	8	6.6	1	1949	24.0	4.10.1983	0.4	6.10.1959
Cuxhaven	12	1014.5	Schauer	SW	11	10.5	8.7	14.5	11.8	10.2	8	8.9	8	1946	24.2	2.10.1962	2.0	3.10.1947
Hamburg/Flugh.	15	1014.3	wolkig	SW	11	8.3	7.0	15.0	10.1	6.4	4	4.9	0.4	1891	25.1	1.10.1942	-4.2	8.10.1936
Lübeck	15	1013.6	leicht bew.	SW	11	6.9	6.2	15.4	10.6	6.9	5	4.6	0.8	1890	24.4	4.10.1908	-2.9	7.10.1912
Boltenhagen	17	1013.4	leicht bew.	SSW	22	7.3	6.7	14.8	10.5	7.0	6	6.6	0.0	1951	23.4	9.10.1995	0.0	8.10.1959
Schwerin	68	1014.0	leicht bew.	SW	18	7.0	7.0	14.0	10.2	7.0	6	3.3	1	1946	24.8	4.10.1966	-0.4	2.10.1957
Warnemünde	10	1012.8	leicht bew.	SW	14	8.0	6.7	15.1	11.2	7.5	7	4.9	.	1951	24.4	4.10.1966	1.6	6.10.1959
Teterow	50	1014.0	leicht bew.	SW	18	7.7	7.7	13.9	10.0	6.4	5	4.4	.	1947	26.2	4.10.1966	-0.3	1.10.1983
Barth	7	1012.8	wolkig	SW	7	7.4	6.3	14.2	10.6	7.1	6	6.3	.	1967	25.0	7.10.1970	-3.5	6.10.1971
Greifswald	6	1013.3	bedeckt	WSW	22	7.8	7.4	14.3	10.2	6.9	4	3.2	.	1951	25.6	4.10.1966	-0.8	10.10.1951
Ueckermünde	7	1014.6	bedeckt	SW	14	6.2	5.8	12.9	9.4	5.9	5	1.8	.	1951	25.7	4.10.1966	-3.0	10.10.1951
Erden	5	1016.2	Schauer	NW	11	10.0	9.4	14.5	10.8	8.4	7	7.5	4	1947	25.5	9.10.1969	-0.8	6.10.1959
Oldenburger	20	1016.4	wolkig	WSW	11	6.5	5.6	15.0	11.8	8.3	6	5.7	1					
Bremen/Flugh.	5	1015.7	leicht bew.	WSW	7	5.8	5.5	15.3	10.1	6.8	3	5.3	0.4	1890	25.8	7.10.1977	-4.4	9.10.1939
Soltau	78	1016.2	leicht bew.	WSW	7	6.3	6.0	13.9	9.8	6.3	5	2.6	0.0	1947	26.4	7.10.1977	-2.6	6.10.1971
Boizenburg	46	1015.1	wolkig	WSW	14	6.8	6.8	14.7	10.6	6.8	6	3.3	0.0	1951	26.8	4.10.1966	-1.0	10.10.1994
Lüchow	18	1015.5	stark bew.	SW	11	8.0	7.7	13.0	9.4	5.9	4	3.2	.	1955	26.5	4.10.1966	-4.2	8.10.1959
Seehausen/Altm.	23	1015.3	stark bew.	WSW	18	7.9	6.9	13.3	9.0	7.1	6	3.4	0.0					
Marnitz	85	1014.9	stark bew.	SW	14	7.2	6.1	12.6	9.7	6.8	5	3.2	.	1951	26.2	4.10.1966	-3.6	6.10.1959
Neuruppin	39	1015.3	Nebel	W	14	7.0	6.6	12.8	10.0	6.1	4	1.6	0.1	1958	26.6	4.10.1985	-1.4	6.10.1971
Neubrandenburg	80	1014.1	bedeckt	WSW	18	7.7	7.2	12.4	9.4	6.4	5	2.1	.					
Angermünde	55	1014.9	stark bew.	WSW	11	7.7	7.5	14.9	10.8	7.1	5	5.9	.	1951	27.1	4.10.1966	-5.2	6.10.1959
Lingen	26	1017.3	leicht bew.	WSW	7	6.0	5.5	15.4	10.2	5.9	5	2.4	2	1951	26.5	4.10.1983	-0.4	6.10.1959
Münst.-Osn./Flugh.	53	1018.1	leicht bew.	WSW	7	5.7	5.7	13.7	9.1	5.3	4	0.7	14					
Osnabrück	97	1017.6	leicht bew.	W	11	6.9	6.2	12.9	9.5	6.8	5	0.9	.	1952	26.2	4.10.1983	-0.1	6.10.1971
Diepholz	43	1016.8	leicht bew.	W	11	6.6	6.6	14.3	9.1	5.9	3	2.4	4	1952	25.7	4.10.1983	-2.5	8.10.1959
Bad Salzungen	139	1017.3	wolkig	WSW	11	8.0	7.0	11.3	9.1	8.0	7	1	.	1935	26.8	4.10.1983	-2.0	3.10.1936
Hannover/Flugh.	59	1016.5	stark bew.	W	11	8.9	7.4	13.0	10.2	7.5	5	0.5	0.0	1936	26.7	4.10.1966	-3.4	4.10.1972
Braunschweig	88	1016.9	stark bew.	SW	7	8.9	7.6	13.1	10.2	8.4	7	1.3	0.0	1891	26.6	1.10.1942	-3.5	7.10.1912
Gardelagen	48	1015.7	stark bew.	WSW	11	9.0	7.8	12.7	9.7	7.2	6	1.5	0.1	1947	27.9	4.10.1966	-4.8	6.10.1971
Magdeburg	85	1016.3	leicht bew.	WSW	11	7.4	6.5	13.6	10.1	7.2	4	3.3	0.4	1947	28.3	4.10.1985	-4.4	6.10.1959
Potsdam	100	1015.9	wolkig	WSW	14	8.1	7.3	15.8	10.5	8.1	6	4.6	0.0	1893	27.8	4.10.1966	-2.6	7.10.1912
Berlin-Temp.	49	1015.7	wolkig	W	11	9.2	7.8	15.7	11.6	9.0	5	5.0	.	1876	28.1	4.10.1966	-3.6	8.10.1912
Lindenberg	104	1015.9	stark bew.	W	7	8.8	7.5	15.0	10.9	8.8	6	4.1	.	1947	28.6	4.10.1966	-0.7	7.10.1951
Manschnow	16	1015.1	stark bew.	S	4	7.1	6.3	16.3	12.0	6.8	4	4.5	.					
Düsseldorf/Flugh.	41	1019.3	leicht bew.	W	7	7.0	5.9	12.4	10.2	7.0	6	0.6	3	1969	27.4	4.10.1983	0.6	3.10.1978
Bonn	24	1018.6	leicht bew.	WSW	7	5.9	4.9	12.4	9.9	5.9	3	0.2	1	1947	26.2	10.10.1979	-0.2	4.10.1947
Essen	161	1019.3	leicht bew.	SW	7	7.0	6.3	10.8	9.4	7.0	6	0.1	4	1935	26.1	10.10.1979	-1.1	6.10.1936
Lüdenscheid	392	1018.6	stark bew.	W	11	7.1	6.4	10.4	7.6	6.7	6	0.3	6					
Kahler Asten	859	-	in Wolken	NW	22	3.8	3.8	5.8	4.3	3.5	4	2	.	1955	22.0	10.10.1995	-3.5	10.10.1975
Bad Lippspringe	158	1018.0	bedeckt	W	7	8.4	7.5	11.2	9.7	8.2	8	2	.	1951	27.0	4.10.1966	-0.5	8.10.1994
Kassel	233	1017.8	stark bew.	S	7	6.6	6.2	13.3	8.3	6.2	4	0.6	1	1951	26.9	4.10.1966	-1.3	8.10.1959
Göttingen	171	1017.7	stark bew.	SW	11	8.5	7.1	13.2	9.6	7.2	5	1.0	0.0	1947	26.3	4.10.1985	-6.0	3.10.1947
Leinefelde	356	1017.5	Regen	W	11	7.1	6.2	12.2	8.5	6.9	4	1.3	1	1957	25.7	4.10.1966	-2.7	6.10.1994
Braunlage	610	1017.0	-	WSW	7	5.7	5.7	9.0	6.5	5.6	5	0.3	0.9	1936	23.8	1.10.1942	-3.4	9.10.1939
Brocken	1153	-	in Wolken	W	36	1.9	1.8	3.6	2.6	1.9	2	3	.	1951	20.2	7.10.1965	-4.8	2.10.1998
Artern	166	1017.4	wolkig	SW	11	6.5	5.7	13.8	10.0	6.5	4	1.0	2	1954	27.3	4.10.1985	-2.2	6.10.1959
Leipzig/Flugh.	149	1017.1	leicht bew.	SW	11	6.3	5.2	13.2	10.6	6.3	4	0.6	.	1951	26.8	4.10.1966	-1.5	6.10.1959
Wittenberg	106	1016.2	leicht bew.	SW	7	7.1	6.5	13.3	10.6	7.1	5	1.7	.	1951	26.0	4.10.1966	-1.9	6.10.1994
Oschatz	152	1017.1	leicht bew.	WSW	14	7.8	7.0	14.1	11.0	7.8	7	2.7	.					
Dresden/Flugh.	232	1017.2	stark bew.	W	11	8.7	6.9	13.8	10.8	7.9	5	2.6	.	1917	27.1	3.10.1985	-1.7	4.10.1939
Doberlug-Kir.	100	1016.5	Regen	SW	7	9.0	7.8	14.8	11.0	9.0	7	3.5	0.0	1951	28.0	4.10.1966	-4.4	10.10.1951
Cottbus	70	1016.2	stark bew.	SW	7	8.9	7.3	16.2	11.6	8.1	6	3.8	.	1951	28.4	4.10.1966	-4.0	4.10.1972
Görlitz	240	1015.9	stark bew.	W	4	8.3	6.3	14.8	10.6	8.3	6	2.3	.	1951	26.0	6.10.1966	-4.4	6.10.1959
Aachen	205	1020.2	wolkig	W	11	7.3	7.1	12.0	9.1	7.3	7	1.0	3	1891	26.8	9.10.1995	-2.2	6.10.1912
Nürnberg-Berw.	486	1019.6	Sprühregen	NNW	11	5.8	5.5	11.6	7.6	5.6	6	3.5	4					
Köln-Bonn/Flugh.	100	1019.2																