

### Deutschland-Vorhersage für Freitag, den 08.10.1999

Auf der Nordflanke einer vom Ostatlantik bis ins östliche Mitteleuropa reichenden Hochdruckbrücke ziehen Tiefausläufer südostwärts. Sie beeinflussen vorwiegend das nördliche und mittlere Deutschland mit Regen, während sich im Süden der Hochdruckeinfluß auswirkt.

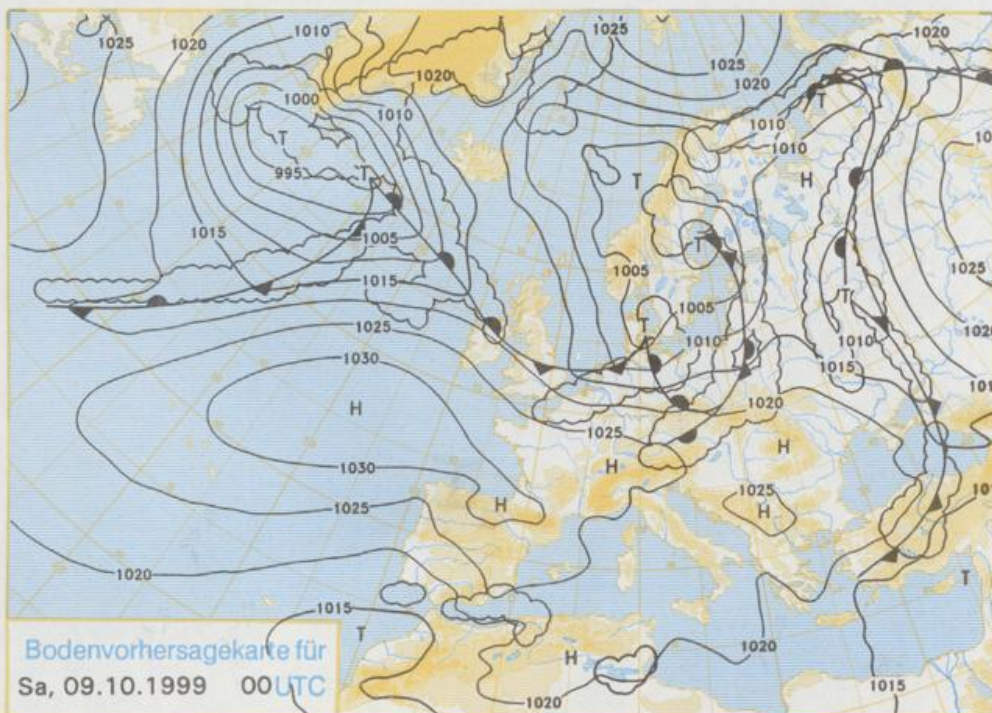
In der Nacht zu Freitag sinken die Temperaturen auf Werte zwischen 11 °C an der Küste und 3 °C im Südosten.

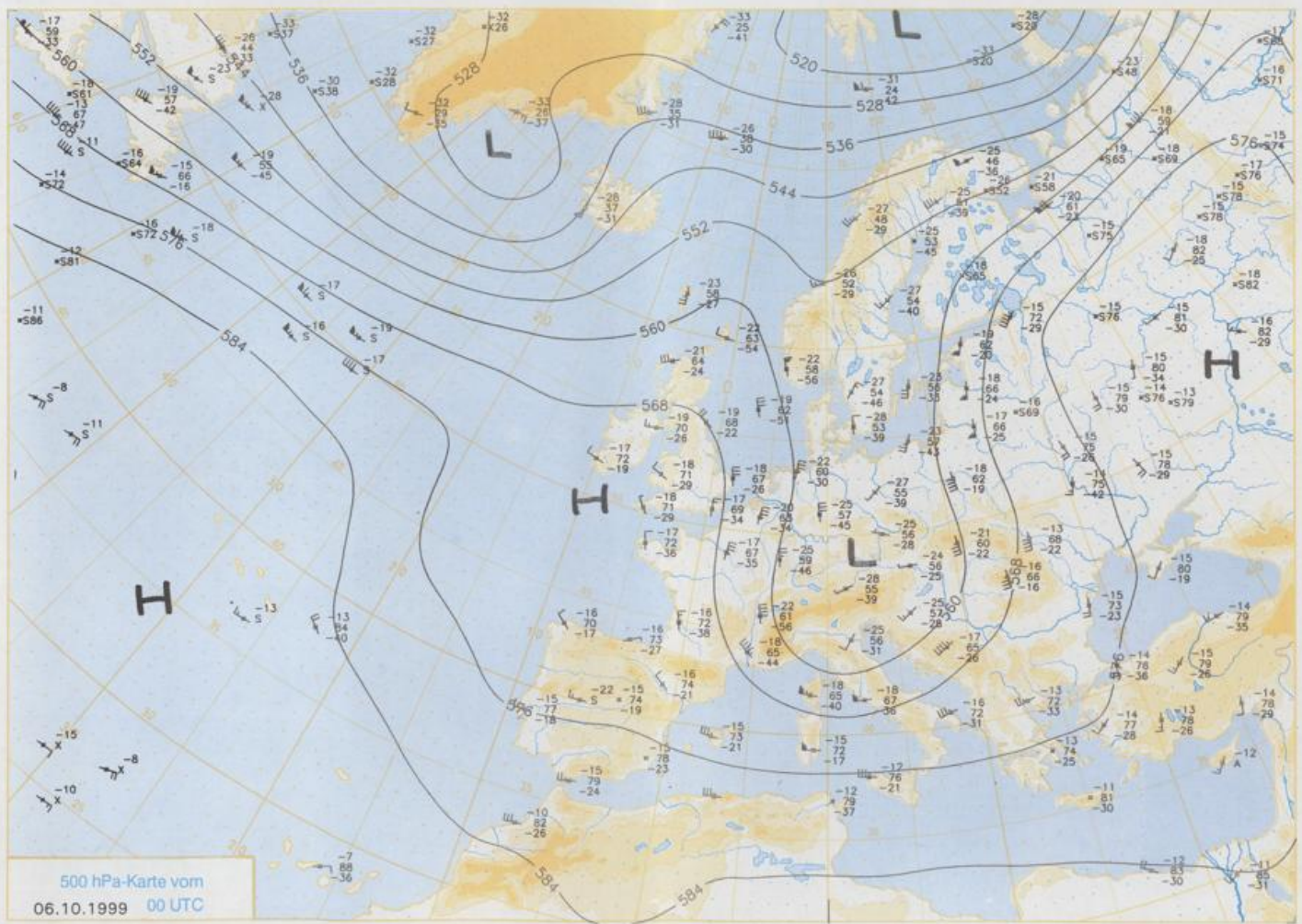
Am Tage regnet es im nördlichen und mittleren Deutschland, wobei im Norden Übergang zu wechselnder Bewölkung erfolgt und die Niederschläge dann als Schauer fallen. Am Nachmittag und Abend ziehen dort wieder dichte Wolken auf, die erneut mit Regen verbunden sind. Im Süden Deutschlands wird es wolkig, am Alpenrand aufgeheitert, dabei allgemein trocken. Die Temperaturen erreichen Werte zwischen 10 und 14 °C. Im Norden weht der Wind frisch, in der Nacht zu Samstag stark, sonst nur schwach oder mäßig aus südwestlichen Richtungen.

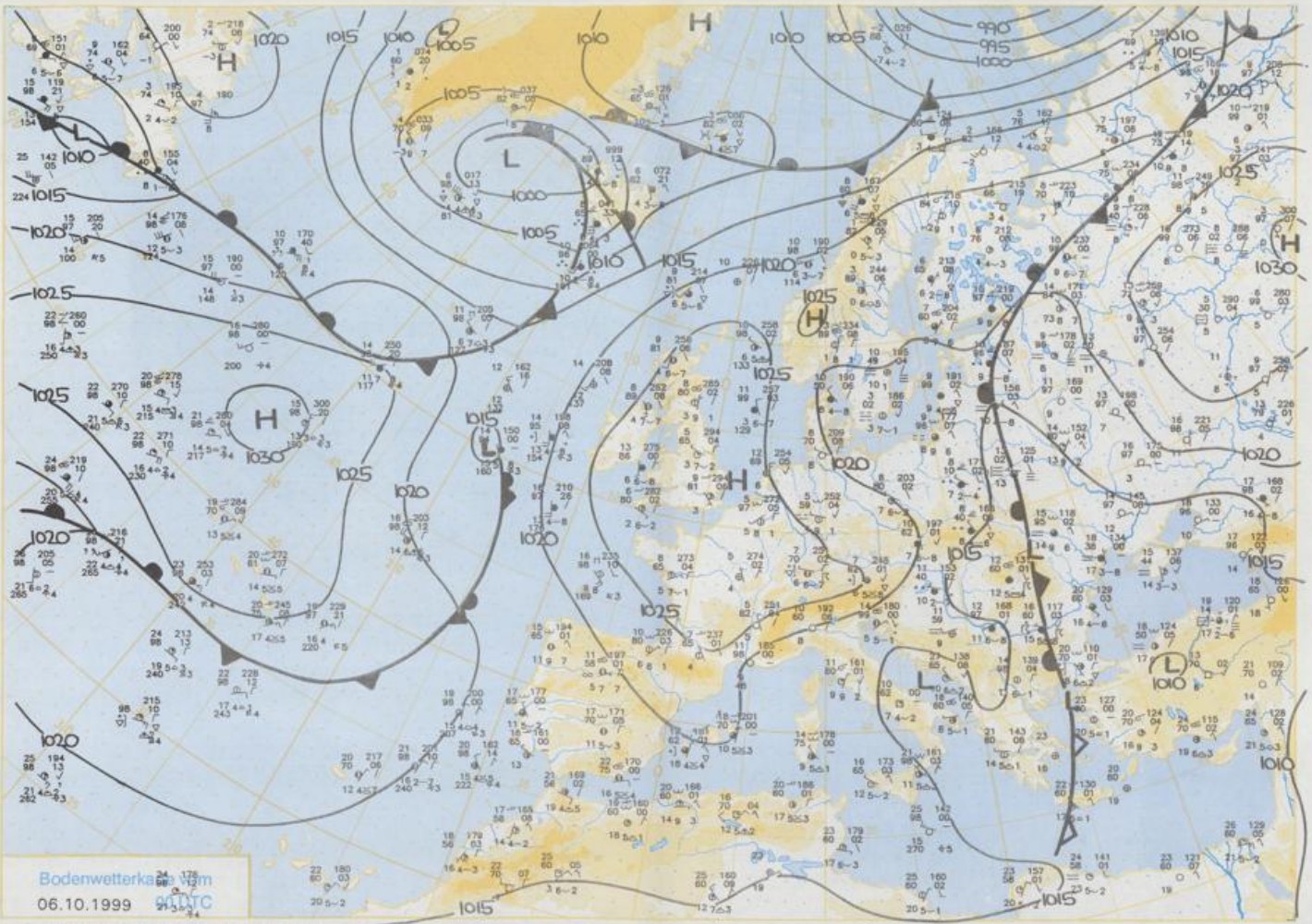
### Weitere Aussichten für Samstag, den 09.10.1999

Überwiegend stark bewölkt und zeitweise Regen, Tageshöchsttemperaturen 12 bis 16 °C, im Südwesten auch etwas darüber.

Stereographische Projektion 1 : 60 000 000 60°N







Bodenwetterkarte 24 178  
 06.10.1999 01 UTC

Stereographische Projektion 1:30 000 000 60°N

Wettermeldungen von Mittwoch, dem 6. Oktober 1999 06 UTC

Station	Bar.-höhe (m)	Luftdr. red.NN (hPa)	Wetter	Wind	Temperatur (Grad C)					Sonne Vort. Std.	RR 24h mm	Schnee höhe cm	Extremwerte der Lufttemperatur in der Dekade vom 1.10. bis 10.10.					
					Luft 2 m	Tau- punkt	Max	Mittel Min	Nacht 2 m				5 cm	Tmax Datum	Tmin Datum	Tmax Datum	Tmin Datum	
																		Vortag
Helgoland	8	1022,6	wolkig	WNW	11	11,6	8,9	14,7	13,5	11,6	10	7,6	6	1952	19,0	4.10.1983	5,2	1.10.1969
List / Sylt	29	1022,4	wolkig	NW	11	9,9	8,6	15,3	12,2	9,8	8	8,1	3	1937	19,7	2.10.1959	4,1	10.10.1975
Leck	17	1022,5	leicht bew.	NNW	7	6,3	5,4	15,5	10,3	6,0	3	6,9	1	1974	21,2	10.10.1979	-2,0	1.10.1995
Husum	37	1021,8	leicht bew.	NW	11	7,0	5,7	14,7	10,3	6,0	2	8,2	0					
Schleswig	48	1022,0	leicht bew.	WNW	11	6,5	5,9	15,5	10,4	6,3	5	7,8	1	1947	22,1	2.10.1962	-0,4	3.10.1947
Kiel	31	1020,9	wolkig	W	14	6,4	6,2	15,0	9,4	6,2	6	5,7	0,1	1940	23,6	9.10.1995	-0,4	1.10.1983
Westermarkdf.	9	1019,9	wolkig	NW	25	11,0	9,0	14,6	12,9	11,0	10	6,4	0	1948	22,9	4.10.1983	2,4	4.10.1974
Arkona	42	1018,7	Gewitter	SSW	11	9,1	7,8	13,5	9,5	8,1	7	3,5	2	1951	25,0	4.10.1966	2,6	4.10.1972
Norderney	16	1023,6	stark bew.	NNW	32	12,7	8,1	13,7	12,5	11,3	10	5,0	10	1947	22,4	1.10.1985	2,5	6.10.1959
Bremerhaven	11	1022,8	wolkig	WNW	18	11,6	10,6	14,2	11,7	10,8	10	3,4	13	1949	24,0	4.10.1983	0,4	6.10.1959
Cuxhaven	12	1022,6	wolkig	NNW	18	12,2	7,6	15,1	11,6	11,1	8	5,0	7	1946	24,2	2.10.1962	2,0	3.10.1947
Hamburg/Flugh.	15	1021,7	wolkig	NW	7	7,3	6,6	14,3	10,6	6,2	3	2,4	0,2	1891	25,1	1.10.1942	-4,2	8.10.1936
Lübeck	15	1020,7	leicht bew.	W	4	6,6	6,6	14,6	8,5	5,4	2	6,7	0,3	1890	24,4	4.10.1968	-2,9	8.10.1932
Boitenhagen	17	1020,3	stark bew.	W	22	10,6	9,2	14,7	10,3	8,0	7	5,7	0,3	1951	23,4	9.10.1995	0,0	6.10.1959
Schwerin	68	1020,3	bedeckt	W	11	8,4	8,4	14,3	9,3	7,4	6	5,9	0,0	1946	24,8	4.10.1966	-0,4	2.10.1957
Warnemünde	10	1018,9	wolkig	NW	29	12,1	9,8	15,0	10,7	8,9	8	5,0	0,0	1951	24,4	4.10.1966	1,6	6.10.1959
Teterow	50	1019,8		W	14	8,3	8,3	14,6	10,0	8,8	5	4,3	3	1947	26,2	4.10.1966	-0,3	1.10.1983
Barth	7	1018,5	stark bew.	SW	7	9,5	8,5	14,8	9,8	8,5	7	3,4	0,1	1967	25,0	7.10.1970	-3,5	6.10.1971
Greifswald	6	1018,9	bedeckt	WSW	14	8,4	8,3	14,2	10,2	7,5	5	3,5	0,0	1951	25,6	4.10.1966	-0,8	10.10.1951
Ueckermünde	7	1019,8	Nebel	SW	11	7,0	6,5	14,4	9,2	5,5	4	2,4	0,1	1951	25,7	4.10.1966	-3,0	10.10.1951
Emden	5	1023,5	Schauer	NNW	11	10,9	9,3	14,2	10,8	9,8	8	5,4	8	1947	25,5	9.10.1969	-0,8	6.10.1959
Oldenburg	20	1023,5	stark bew.	WNW	11	9,8	9,8	15,1	10,3	9,3	9	4,7	4	1949	24,0	4.10.1983	0,4	6.10.1959
Bremen/Flugh.	5	1022,7	stark bew.	WNW	7	9,2	8,9	15,0	10,3	7,7	6	6,0	1	1890	25,8	7.10.1977	-4,4	9.10.1939
Soltau	78	1022,5	stark bew.	WNW	7	8,8	8,8	14,5	9,9	8,3	7	6,0	0,0	1947	26,4	7.10.1977	-2,6	6.10.1971
Boizenburg	46	1021,6	stark bew.	W	11	8,3	8,1	14,7	9,5	7,5	6	7,6	0	1951	26,8	4.10.1966	-1,0	10.10.1974
Lüchow	23	1021,1	bedeckt	W	7	9,0	8,1	14,0	9,5	7,9	6	3,8	0,0	1955	26,5	4.10.1966	-4,2	8.10.1959
Sershausen/Altm.	26	1021,6	bedeckt	WNW	18	8,4	7,8	15,7	10,3	6,6	6	3,5	5					
Narnitz	85	1020,9	Nebel	WSW	7	7,3	6,3	14,6	9,9	7,1	5	3,4	0,0	1951	26,2	4.10.1966	-3,6	6.10.1959
Ni-uruppin	39	1020,8	Nebel	WNW	11	7,9	7,5	15,3	9,6	6,5	5	1,8	1	1958	26,6	4.10.1966	-1,4	6.10.1971
Neubrandenburg	80	1019,8	Nebel	SW	14	7,9	7,7	14,2	10,0	6,3	5	2,7	10					
Angermünde	55	1020,1	Nebel	WSW	11	6,4	6,4	14,5	10,0	6,4	5	2,8	0,0	1951	27,1	4.10.1966	-5,2	6.10.1959
Lingen	26	1024,4	leicht bew.	WNW	7	7,3	6,0	15,4	9,6	7,3	6	5,6	0,8	1951	26,5	4.10.1983	-0,4	6.10.1959
Münst.-Osn./Flugh.	53	1024,6	wolkig	W	11	7,6	6,6	14,3	8,6	5,6	3	4,8	0,3					
Osnabrück	97	1024,3	wolkig	W	7	7,9	7,1	14,6	9,4	7,4	5	5,5	0,7	1952	26,2	4.10.1983	-0,1	6.10.1971
Diepholz	43	1023,4	Regen	W	14	9,4	9,1	14,9	9,8	8,4	6	6,9	0,5	1952	25,7	4.10.1983	-2,5	10.10.1959
Bad Salzungen	139	1023,7	Regen	WSW	7	7,9	6,8	13,6	8,8	7,1	6	4,5	0,6	1935	26,8	4.10.1983	-2,0	3.10.1936
Hannover/Flugh.	59	1022,4	stark bew.	W	14	9,2	8,0	13,7	10,0	8,1	5	4,8	3	1936	26,7	4.10.1966	-3,5	4.10.1972
Braunschweig	48	1022,8	bedeckt	W	11	9,1	8,1	14,0	9,5	7,9	6	3,8	0,2	1991	26,6	1.10.1942	-3,5	7.10.1912
Gardelegen	49	1021,5	bedeckt	W	7	9,2	8,1	15,3	10,1	8,9	5	6,5	0,0	1947	27,9	4.10.1966	-4,8	6.10.1971
Magdeburg	85	1022,5	stark bew.	W	11	8,3	7,6	14,7	10,8	7,7	6	5,2	0,1	1947	28,3	4.10.1966	-4,6	6.10.1959
Potsdam	100	1021,5	stark bew.	W	14	8,1	7,1	16,1	11,0	6,3	4	4,0	0,0	1893	27,8	4.10.1966	-2,6	7.10.1912
Berlin-Temp.	49	1021,3	stark bew.	W	11	8,6	7,7	15,9	11,6	7,7	6	4,4	0,1	1878	28,1	4.10.1966	-3,6	8.10.1912
Lindenberg	104	1021,5	stark bew.	WSW	11	5,6	5,3	14,7	10,7	5,5	4	4,1	0	1947	28,6	4.10.1966	-0,7	7.10.1951
Manschnow	16	1020,2	stark bew.	WSW	11	5,3	4,9	15,8	11,5	3,0	1	4,0	0,0					
Düsseldorf/Flugh.	41	1026,5	wolkig	SW	7	6,8	5,8	14,8	8,6	4,9	3	5,4	1	1969	27,4	4.10.1983	0,6	3.10.1978
Bocholt	24	1025,6	leicht bew.	WSW	7	5,8	4,9	13,0	7,9	5,8	2	3,9	0,7	1947	26,2	10.10.1979	-0,2	4.10.1947
Essen	161	1026,4	wolkig	SSW	11	6,5	5,8	12,1	8,0	5,9	5	4,0	4	1935	26,1	10.10.1979	-1,1	6.10.1936
Lüdenscheid	392	1025,8	Regen	W	11	6,1	5,7	12,5	6,2	3,1	1	1,9	3					
Kahler Asten	855	-	Sprühregen	NW	18	3,7	3,6	7,5	6,2	3,9	3	1,3	4	1955	22,0	10.10.1995	-3,5	10.10.1975
Bad Lippspringe	158	1024,7	Regen	W	11	7,4	6,9	11,5	8,2	5,6	3	1,0	3	1951	27,0	4.10.1966	-0,5	8.10.1994
Kassel	233	1024,1	Regen	SE	7	5,8	5,6	13,0	8,6	5,3	2	1,9	0,9	1951	26,9	4.10.1966	-1,3	8.10.1959
Göttingen	171	1024,0	Sprühregen	SW	4	8,2	6,8	14,1	9,3	5,5	3	2,6	0,4	1947	26,3	4.10.1985	-6,0	3.10.1947
Leinefelde	356	1023,8	stark bew.	W	14	6,7	5,9	12,1	8,4	5,6	4	3,3	0,2	1957	25,7	4.10.1966	-2,7	6.10.1994
Braunlage	610	1023,1	stark bew.	W	4	5,0	4,6	10,0	7,0	4,8	2	2,9	1	1936	23,8	1.10.1942	-3,4	9.10.1939
Brocken	1153	-	in Wolken	WNW	29	2,0	2,0	4,2	2,6	1,6	2	1,6	2	1951	20,2	7.10.1965	-4,8	2.10.1998
Artern	166	1023,4	stark bew.	SW	11	7,3	5,9	14,4	9,8	6,3	4	3,1	0,1	1954	27,3	4.10.1985	-2,2	6.10.1959
Leipzig/Flugh.	149	1022,8	wolkig	SW	14	7,0	5,9	13,5	8,9	6,7	5	2,6	0,1	1951	28,8	4.10.1966	-1,5	6.10.1959
Wittenberg	106	1021,9	stark bew.	WSW	7	5,9	5,9	15,0	8,0	4,0	2	5,0	0,7	1951	28,0	4.10.1966	-1,9	6.10.1994
Oschatz	152	1022,9	wolkig	WSW	18	6,5	6,3	14,0	9,9	6,3	4	3,3	0,0					
Dresden/Flugh.	232	1023,0	leicht bew.	WSW	11	7,1	5,8	12,9	10,0	6,8	5	2,7	0,0	1917	27,1	3.10.1985	-1,7	4.10.1939
Doberlug-Kir.	100	1022,3	stark bew.	SW	14	5,9	5,6	14,5	10,2	5,7	3	2,8	2	1951	28,0	4.10.1966	-4,4	10.10.1951
Cottbus	70	1021,9	leicht bew.	SSW	7	5,2	4,4	15,2	10,0	5,2	3	2,7	0,4	1951	28,4	4.10.1966	-4,0	4.10.1972
Görlitz	240	1021,5	wolkig	W	14	7,3	5,7	13,2	9,0	6,0	3	2,5	0,0	1951	26,0	6.10.1966	-4,4	6.10.1959
Aachen	205	1027,3	stark bew.	SW	4	7,0	6,6	12,0	8,8	6,1	5	3,2	4	1891	26,8	9.10.1995	-2,2	6.10.1912
Nürnberg-Barw.	486	1027,4	stark bew.	WSW	7	3,6	3,6	9,4										