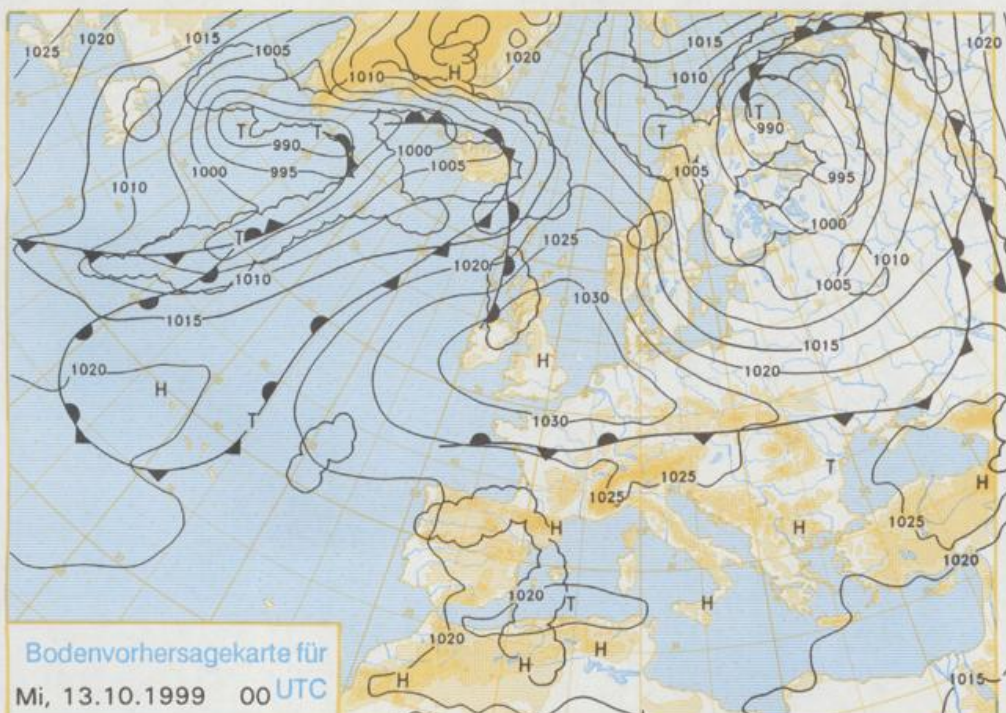


Stereographische Projektion 1 : 60 000 000 60°N



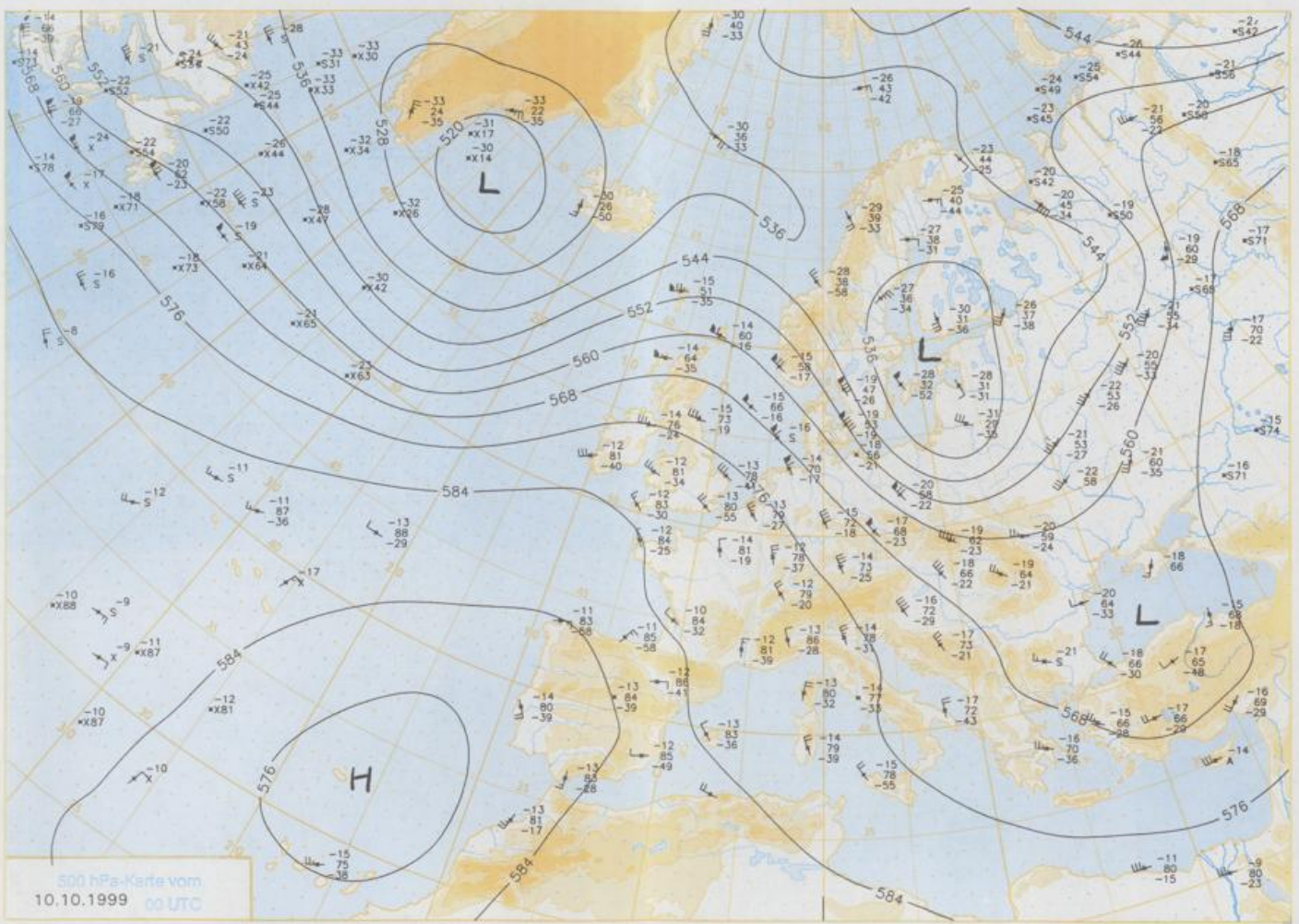
### Deutschland-Vorhersage für Dienstag, 12.10.99

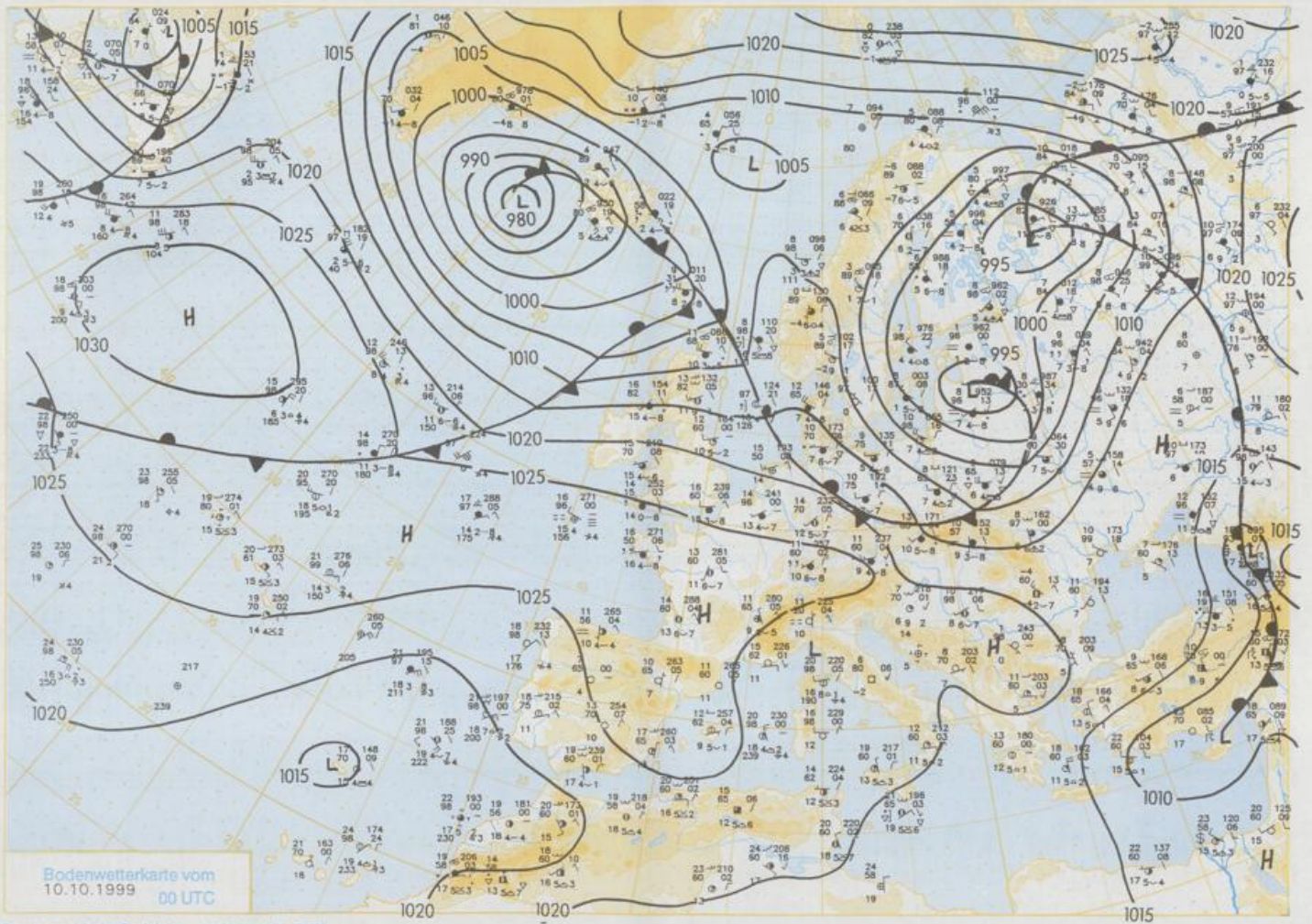
Eine Kaltfront löst sich über dem Süden Deutschlands allmählich auf. Die eingeflossene Nordseeluft gelangt von Westen her unter Hochdruckeinfluss.

Nach Frühtemperaturen zwischen 11°C an der Küste und im Südwesten und Werten um 2°C in den höheren Lagen der Mittelgebirge ist es im Süden meist stark bewölkt, vor allem in den Mittelgebirgen Süddeutschlands und in Alpennähe fällt etwas Sprühregen. Im Norden und in der Mitte ist der Himmel wechselnd bewölkt, vorübergehend auch heiter. In Küstennähe gibt es im Tagesverlauf einzelne Regenschauer. Die Tageshöchsttemperaturen erreichen 12 bis 17°C. Der Wind ist im Süden meist schwach und kommt aus unterschiedlichen Richtungen. In der Mitte und im Norden weht ein mäßiger bis frischer, an der Küste in Böen auch stürmischer Westwind.

### Weitere Aussichten für Mittwoch, 13.10.99

Im Norden und im Nordosten vormittags örtlich Nebel, sonst heiter bis wolkig und trocken. Im Süden und im Westen überwiegend stark bewölkt oder trübe, in Alpennähe vereinzelt etwas Sprühregen. Tageshöchsttemperaturen zwischen 11 und 15°C, in den Mittelgebirgen um 7°C. Schwacher bis mäßiger, an der Küste anfangs noch starker Wind aus West bis Nordwest, im Süden aus Nordost.





Stereographische Projektion 1:30 000 000 60°N

Wettermeldungen von Sonntag, dem 10. Oktober 1999 06 UTC

Station	Bar.-höhe (m)	Luftdr. red.NN (hPa)	Wetter	Deutschland										Extremwerte der Lufttemperatur				
				Wind		Temperaturen (Grad C)				Sonne	RR	Schnee	in der Dekade vom 1.10. bis 10.10.		Tmax Datum		Tmin Datum	
				km/h	Luft 2 m	Tau-punkt	Max	Vortag	Mittel	Min	Nacht 2 m	Vort.	Std.	24h mm	höhe	seit	Datum	Datum
Helgoland	8	1015.4	Regen	W	36	15.9	13.5	15.7	14.2	12.8	12	3.5	1	1952	19.0	4.10.1983	5.2	1.10.1969
List / Sylt	29	1013.6	Regen	W	25	14.2	14.1	14.4	12.8	11.2	10	4.1	1	1937	19.7	2.10.1959	4.1	10.10.1975
Leck	17	1014.4	Regen	SSE	7	10.8	10.6	14.2	12.0	10.2	9	5.0	3	1974	21.2	10.10.1979	-2.0	1.10.1995
Husum	37	1014.4	stark bew.	W	22	13.7	13.0	14.0	12.0	9.4	7	4.8	3					
Schleswig	48	1015.0	Regen	S	4	10.3	10.0	14.5	11.7	9.1	8	3.4	1	1947	22.1	2.10.1962	-0.4	3.10.1947
Kiel	31	1015.2	Regen	SSE	7	10.0	10.0	15.0	11.2	8.8	8	4.4	2	1940	23.6	9.10.1995	-0.4	1.10.1983
Westermarckd.	9	1015.2	Sprühregen	WNW	7	9.7	9.0	14.2	12.4	9.7	9	4.0	2	1948	22.9	4.10.1983	2.4	4.10.1974
Arkona	42	1014.4	Regen	WNW	32	10.4	6.3	13.3	10.8	10.0	9	3.5	7	1951	25.0	4.10.1966	2.6	4.10.1972
Norderney	16	1017.1	stark bew.	WSW	22	13.9	13.2	14.6	14.1	13.1	12	1.4	1	1947	22.4	1.10.1985	2.5	6.10.1959
Brienerhaken	11	1016.9	Sprühregen	WSW	29	13.7	13.7	14.6	12.8	11.5	10	2.2	2	1949	24.0	4.10.1983	0.4	6.10.1959
Cuxhaven	12	1018.2	Sprühregen	WSW	22	13.6	12.4	15.8	13.4	12.1	10	3.9	3	1946	24.2	2.10.1962	2.0	3.10.1947
Hamburg/Flugh.	15	1016.4	bedeckt	WSW	18	12.8	11.7	15.8	12.4	10.1	9	0.5	4	1891	25.1	1.10.1942	-4.2	8.10.1936
Lübeck	15	1015.5	stark bew.	SSW	7	10.2	9.7	15.4	11.5	9.3	8	1.5	3	1890	24.4	4.10.1968	-0.2	7.10.1912
Boitenhagen	17	1016.2	Sprühregen	S	4	9.0	8.4	15.0	11.7	9.0	9	1.9	2	1951	23.4	9.10.1995	0.0	8.10.1959
Schwerin	68	1016.3	Sprühregen	SSW	7	9.3	9.3	15.3	11.4	9.3	8	1.6	2	1946	24.8	4.10.1966	-0.4	2.10.1957
Warnemünde	10	1015.7	Regen	WNW	25	10.5	8.6	14.4	12.3	10.5	10	2.4	2	1951	24.4	4.10.1966	1.8	6.10.1959
Teterow	50	1016.7	Regen	W	14	8.8	8.8	13.9	10.4	8.4	7	0.8	2	1947	26.2	4.10.1966	-0.3	1.10.1983
Barth	7	1015.5	Regen	W	18	9.8	6.2	14.4	10.9	8.6	8	2.5	3	1967	25.0	7.10.1970	-3.5	6.10.1971
Greifswald	6	1015.4	Regen	W	18	10.0	6.1	14.3	10.8	9.1	7	1.9	2	1951	25.6	4.10.1966	-0.8	10.10.1951
Ueckermünde	7	1016.2	Regen	W	14	9.6	7.6	14.7	10.6	7.2	6	1.5	2	1951	25.7	4.10.1966	-3.0	10.10.1951
Emden	5	1017.4	Regen	WSW	22	14.0	13.6	15.5	13.3	12.3	12	0.1	4	1947	25.5	9.10.1969	-0.8	6.10.1959
Oldenburg	20	1017.9	Sprühregen	WSW	14	14.0	13.5	15.2	13.3	11.3	11	0.2	4					
Bremen/Flugh.	5	1018.0	bedeckt	WSW	14	13.6	13.6	15.2	12.2	11.2	11	0.2	5	1890	25.8	7.10.1977	-4.4	9.10.1939
Soltau	78	1018.2	stark bew.	WSW	18	12.4	11.7	14.1	11.6	9.8	8	0.5	3	1947	26.4	7.10.1977	-2.6	6.10.1971
Boizenburg	46	1016.9	stark bew.	WSW	18	11.9	11.0	15.0	11.8	9.9	9	0.4	1	1951	26.8	4.10.1966	-1.0	10.10.1994
Lüchow	18	1017.6	Regen	WSW	11	12.0	11.4	15.0	12.0	10.1	8	0.1	1	1955	26.5	4.10.1966	-4.2	8.10.1959
Seehausen/Altm.	23	1017.4	stark bew.	WSW	14	11.3	9.9	14.3	11.7	10.3	9	0.2	2					
Marnitz	85	1017.1	Sprühregen	SW	4	9.2	7.8	14.8	11.2	8.9	8	0.8	2	1951	26.2	4.10.1966	-3.6	6.10.1959
Neuruppin	39	1017.9	Regen	W	11	9.9	9.3	14.0	11.5	9.4	8	0.3	2	1958	26.6	4.10.1985	-1.4	6.10.1971
Neubrandenburg	80	1016.5	Regen	W	22	8.9	8.2	14.0	10.5	8.4	7	0.5	2					
Angermünde	55	1016.7	Regen	W	18	9.3	7.1	14.2	11.4	8.7	7	0.2	4	1951	27.1	4.10.1966	-5.2	6.10.1959
Lingen	26	1019.6	stark bew.	WSW	7	14.2	13.1	15.9	13.7	12.4	12	0.2	5	1951	26.5	4.10.1983	-0.4	6.10.1959
Münst.-Osn./Flugh.	53	1020.3	Regen	W	14	13.7	13.6	15.4	13.4	12.0	11	0.2	3					
Osnabrück	97	1020.0	Sprühregen	SW	11	13.3	12.8	15.3	13.2	12.3	12	0.1	3	1952	26.2	4.10.1983	-0.1	6.10.1971
Diepholz	43	1019.1	stark bew.	WSW	14	14.0	13.8	15.2	13.2	12.3	11	0.1	8	1952	25.7	4.10.1983	-2.5	6.10.1959
Bad Salzuflen	139	1019.3	Regen	WSW	11	13.3	12.5	14.1	12.7	11.7	11	0.1	8	1935	26.8	4.10.1983	-2.0	3.10.1936
Hannover/Flugh.	59	1018.7	bedeckt	WSW	14	13.2	11.8	14.3	12.9	11.5	10	0.1	8	1936	26.7	4.10.1966	-3.4	10.10.1972
Braunschweig	88	1019.4	bedeckt	WSW	14	12.4	11.3	14.3	12.6	11.4	11	0.1	7	1891	26.6	1.10.1942	-3.5	7.10.1912
Gardelegen	48	1018.1	Sprühregen	W	14	12.3	11.1	14.1	11.7	10.1	9	0.1	2	1947	27.9	4.10.1966	-4.8	6.10.1971
Magdeburg	85	1019.0	bedeckt	W	18	11.9	10.5	14.8	12.3	10.5	10	0.1	2	1947	28.3	4.10.1985	-4.4	6.10.1959
Potsdam	100	1018.4	Regen	W	18	10.4	9.1	13.9	11.6	9.7	8	0.1	2	1893	27.8	4.10.1966	-2.6	7.10.1912
Berlin-Temp.	49	1018.4	Regen	W	14	10.1	8.6	14.7	12.0	9.7	8	0.1	2	1876	28.1	4.10.1966	-3.6	8.10.1912
Lindenberg	104	1018.2	Regen	W	14	9.2	7.9	14.5	11.9	9.2	8	0.1	5	1947	28.6	4.10.1966	-0.7	7.10.1951
Manschnow	16	1018.9	Regen	W	18	9.9	7.1	14.9	11.9	9.3	8	0.8	1					
Düsseldorf/Flugh.	41	1022.6	Sprühregen	WSW	18	14.2	12.4	15.3	14.4	14.0	13	0.1	1	1869	27.4	4.10.1983	0.6	3.10.1978
Bocholt	24	1020.8	Regen	SW	18	14.1	13.1	16.2	14.4	13.6	12	0.1	1	1947	26.2	10.10.1979	-0.2	4.10.1947
Essen	161	1021.9	Sprühregen	SW	22	13.2	12.4	14.4	13.5	12.1	13	0.1	3	1935	26.1	10.10.1979	-1.1	6.10.1936
Lüdenscheid	392	1021.9	Regen	W	18	11.7	11.7	12.3	11.8	11.7	12	0.1	7					
Kahler Asten	859	-	Regen	W	29	8.9	8.9	9.0	8.7	8.6	9	0.1	13	1955	22.0	10.10.1995	-3.5	10.10.1975
Bad Lipspringe	158	1020.8	Sprühregen	WSW	18	13.2	12.4	13.6	13.1	12.3	12	0.1	3	1951	27.0	4.10.1966	-0.5	8.10.1994
Kassel	233	1021.0	bedeckt	S	4	12.2	11.5	13.2	12.8	12.0	11	0.1	4	1951	26.9	4.10.1966	-1.3	8.10.1959
Göttingen	171	1020.8	bedeckt	WSW	14	12.4	11.8	13.9	13.0	12.2	12	0.5	4	1947	26.3	4.10.1985	-6.0	3.10.1947
Leinefelde	356	1020.4	stark bew.	W	14	11.6	10.9	12.9	11.8	11.1	10	0.1	2	1957	25.7	4.10.1966	-2.7	6.10.1994
Braunlage	610	1019.8	Regen	WSW	11	9.4	9.1	10.6	9.5	8.6	8	0.1	17	1936	23.8	1.10.1942	-3.4	9.10.1939
Brocken	1153	-	Regen	W	58	7.0	7.0	7.1	6.2	5.1	5	0.1	25	1951	20.2	7.10.1965	-4.8	2.10.1998
Artern	166	1020.7	Sprühregen	SW	11	12.2	10.9	14.4	13.1	11.7	11	0.1	0.0	1954	27.3	4.10.1985	-2.2	6.10.1959
Leipzig/Flugh.	149	1019.9	stark bew.	WSW	14	11.9	10.6	15.3	12.6	10.7	10	0.1	6	1951	28.8	4.10.1966	-1.5	6.10.1959
Wittenberg	106	1018.9	Sprühregen	W	14	11.4	10.7	14.7	12.1	10.0	9	0.1	9	1951	28.0	4.10.1966	-1.9	6.10.1994
Oschatz	152	1019.8	bedeckt	W	14	11.3	10.6	15.6	12.0	10.7	10	0.1	8					
Dresden/Flugh.	232	1019.9	Sprühregen	W	18	10.2	9.3	14.8	11.6	10.0	10	0.1	12	1917	27.1	3.10.1985	-1.7	4.10.1939
Dobberlug-Kir.	100	1019.1	bedeckt	WSW	14	10.6	9.3	15.0	12.4	10.3	10	0.1	5	1951	28.0	4.10.1966	-4.4	10.10.1951
Cottbus	70	1018.6	Regen	WSW	11	9.6	8.2	15.2	12.2	9.5	8	0.1	6	1951	28.4	4.10.1966	-4.0	4.10.1972
Görlitz	240	1018.7	Regen	W	14	9.1	7.3	13.9	11.4	9.0	8	0.1	6	1951	26.0	6.10.1966	-4.4	6.10.1959
Aachen	205	1023.2	Sprühregen	SW	14	12.6	12.6	14.0	13.5	12.6	12	0.1	3	1891	26.8	9.10.1965	-2.2	6.10.1912
Nürburg-Barw.	486	1024.0	Sprühregen	W	18	11.4	11.1	12.2	11.3	11.3	11	0.1	0.8					
Köln-Bonn/Flugh.	100	1023.0	Regen	WSW	11	13.7	12.1	15.2	14.0	13.6	13	0.1	1	1957	27.6	4.10.1983	-1.6	5.10.1971
Bendorf	129	1023.7	Regen	S	4	13.5	12.7	14.8	13.0	12.7	13	0.1	6	1951	27.5	4.10.1966	-0.5	4.10.1972
Bad Marienberg	555	1023.5	Sprühregen	W	14	10.6	10.6	11.1	10.6	10.5	10	0.1	6	1963	22.4	10.10.1995	-0.8	10.10.1975
Gießen	195	1023.3	Regen	SW	7	13.3	12.9	14.1	13.2	13.2	13	0.8	0.4	1939	26.6	4.10.1966	-2.4	8.10.1959
Bad Hersfeld	272	1022.2	Regen	SW	11	12.9	12.6	13.8	12.2	12.4	12	0.1	0.5	1949	27.0	4.10.1966	-4.0	8.10.1959
Wasserkuppe	925	-	in Wolken	W	29	9.0	9.0	8.3	8.1	8.3	8	0.1	6	1936	22.2	5.10.1966	-4.5	6.10.1936
Meiningen	453	1022.0	bedeckt	W	11	12.0	11.0	12.5	11.7	11.6	11	0.1	1	1979	24.6	4.10.1985	-1	