

Amtsblatt des Deutschen Wetterdienstes

D 7311 A
ISSN 0936-5818

Schutzgebühr monatlich DM 30,25
einschließlich Versandkosten,
Einzelpreis DM 1,25
zuzüglich Versandkosten

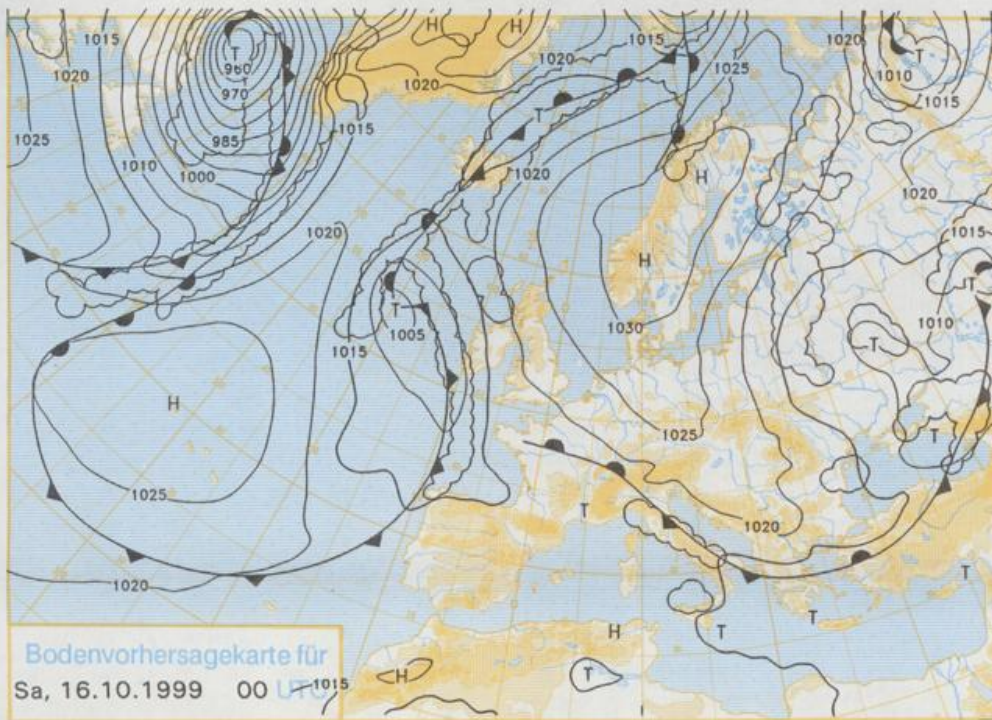
Druck und Verlag: Deutscher Wetterdienst
Frankfurter Straße 135, 63067 Offenbach
Postanschrift: 63004 (Postfach), Telefon: (069) 80 62 - 42 83
Telex: 4152871, Telefax: (069) 80 62 - 41 23
LZB: BLZ 505 000 00 Kto.-Nr.: 505 01004

Erscheint täglich; nur Postbezug

Jahrgang 1999

Donnerstag, den 14. Oktober

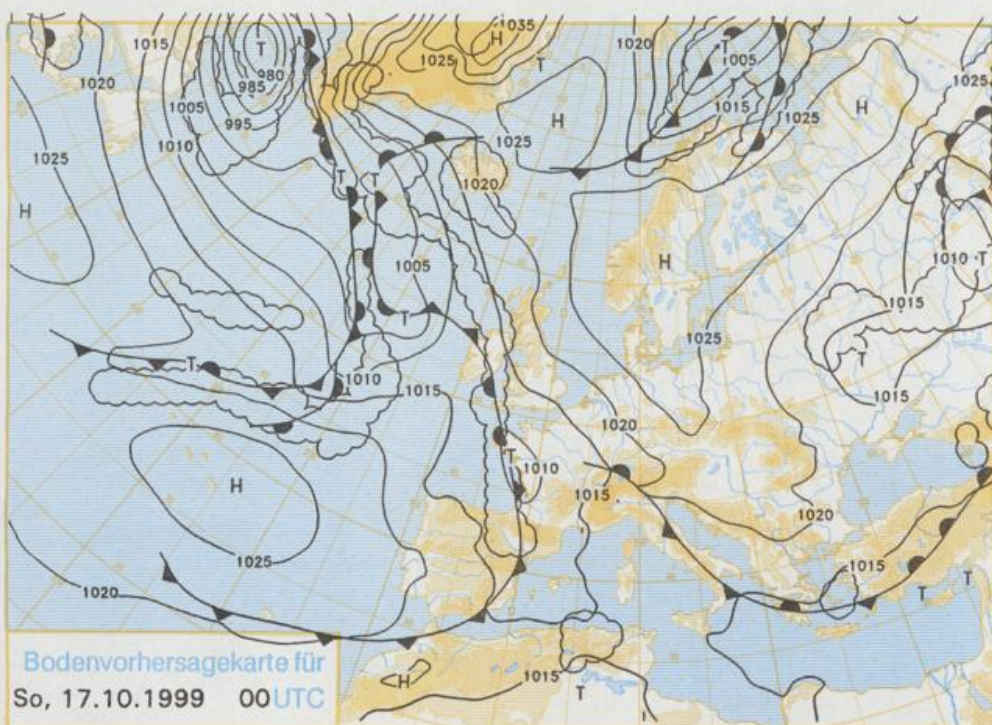
Nummer: 287



Deutschland-Vorhersage für Samstag, 16.10.1999

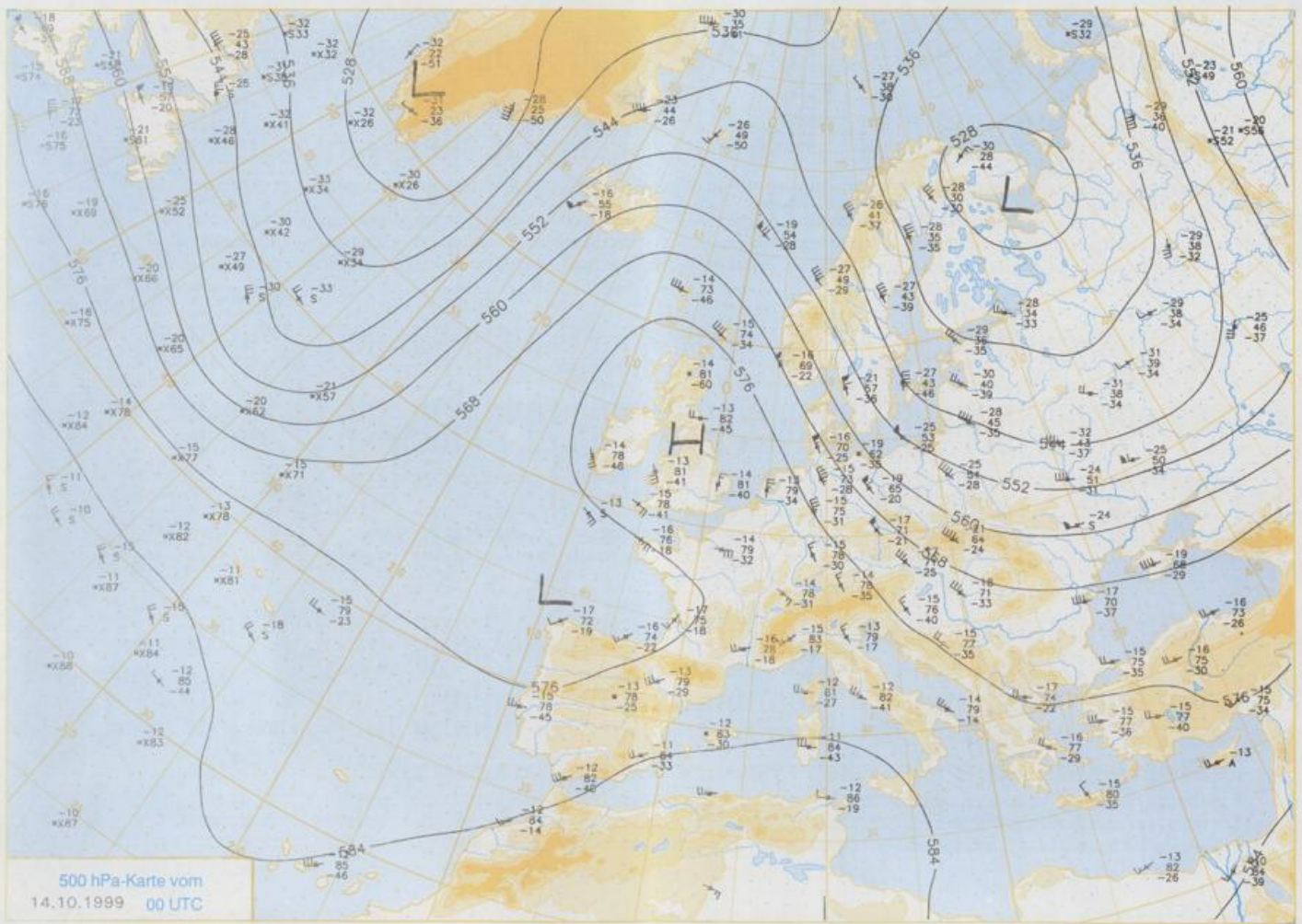
Das Hoch über Skandinavien wird in zunehmendem Maße wetterbestimmend. Es lenkt kalte und überwiegend trockene Festlandsluft polaren Ursprungs nach Deutschland, die auf der Westseite des mitteleuropäischen Keiles zur Ruhe kommt. Dort ist es abgesehen von örtlichen Nebelfeldern wolkenlos bis heiter, und nach Frühtemperaturen um den Gefrierpunkt wird es mit 10 bis 15°C tagsüber mild. Im Elbe - Oder - Bereich ziehen zeitweilig stärkere Wolkenfelder auf, die Tageshöchsttemperaturen erreichen nur etwa 8°C. Derschwache, gelegentlich böige Wind weht aus nördlichen bis östlichen Richtungen.

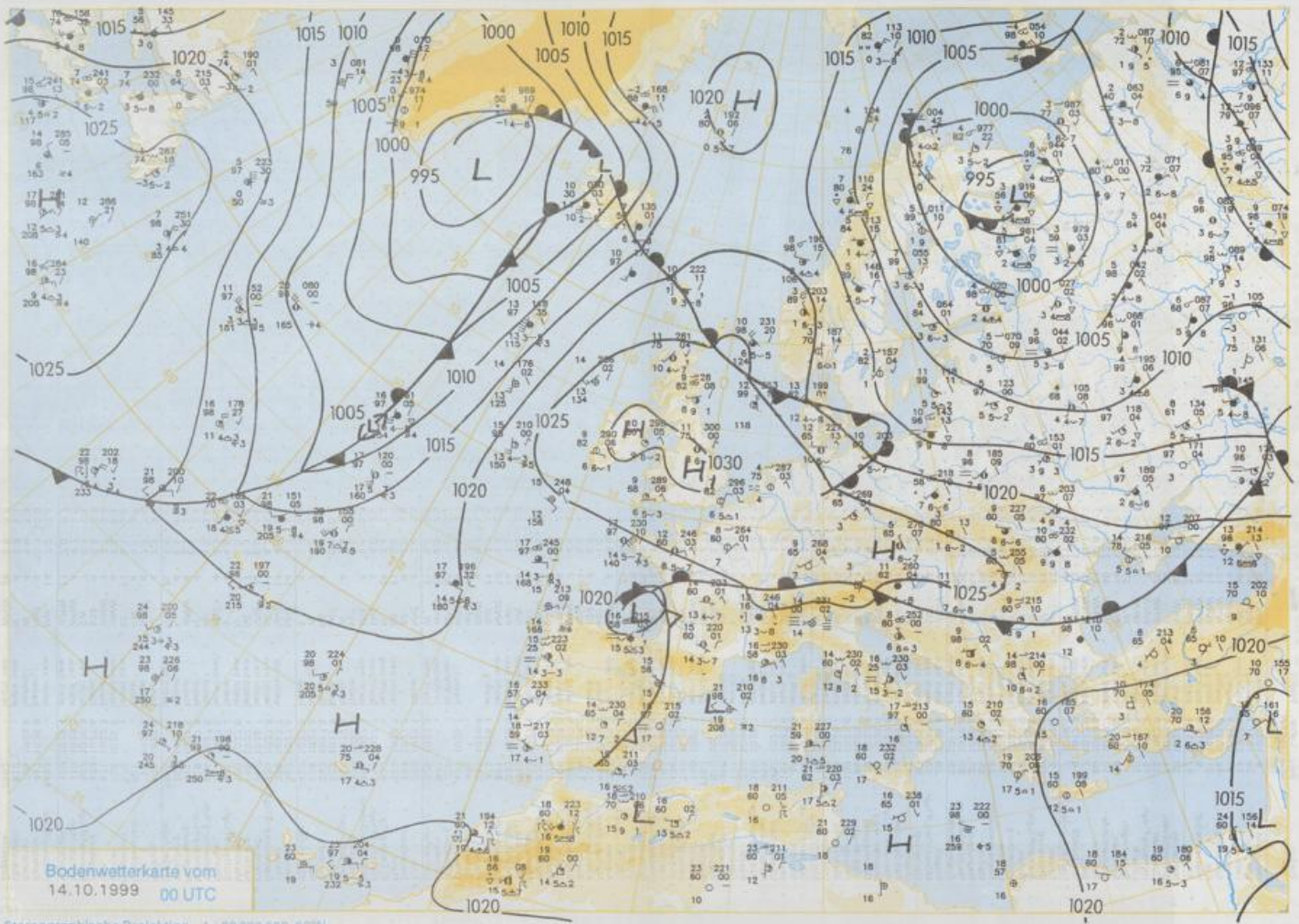
Stereographische Projektion 1 : 60000000 60°N



Weitere Aussichten für Sonntag, 17.10.1999

Meist heiter, vor allem im Süden gebietsweise neblig-trüb, Tageshöchsttemperaturen wenig geändert.





Bodenwetterkarte vom
14.10.1999 00 UTC

Stereographische Projektion 1:30 000 000 80°N

Mikrostruktur des Wettergeschehens

Wettermeldungen von Donnerstag, dem 14. Oktober 1999 06 UTC

Station	Bar.-höhe (m)	Luftdr. red.NN (hPa)	Wetter	Wind km/h	Temperatur (Grad C)					Sonne Vord. Std.	RR 24h mm	Schnee höhe cm	Extremwerte der Lufttemperatur				
					Luft 2 m	Tau-punkt	Max	Mittel	Nacht				in der Dekade vom 11.10.	in der Dekade vom 11.10.	bis 20.10.	in der Dekade vom 11.10.	
					2 m	Vortag	2 m	2 m	5 cm				Tmax Datum	Tmin Datum	Tmax Datum	Tmin Datum	
Helgoland	8	1022.8	wolkig	NW 36	13.7	8.8	14.5	13.7	13.3	12	2.5	0.0	1952	18.5	16.10.1987	-3.0	18.10.1973
List / Sylt	29	1021.7	wolkig	NW 40	12.2	9.9	13.8	12.9	11.9	11	0.5	0.7	1937	19.1	12.10.1978	1.0	12.10.1973
Leck	17	1022.0	stark bew.	NW 18	11.6	9.8	13.5	11.6	10.8	9	2.4	0.0	1974	23.2	12.10.1978	-5.9	18.10.1993
Husum	37	1021.9	wolkig	WNW 14	11.3	9.0	13.6	11.3	10.6	8	2.1	0.1					
Schleswig	48	1021.9	wolkig	WNW 14	9.5	8.5	13.9	10.6	9.5	8	3.2	0.5	1947	23.9	12.10.1978	-2.8	20.10.1993
Kiel	31	1020.8	wolkig	WNW 18	11.2	9.9	14.9	10.8	10.0	9	3.5	0.0	1940	23.5	12.10.1978	-3.4	20.10.1993
Westermarckd.	9	1019.4	stark bew.	WNW 32	12.3	10.1	13.6	12.4	11.9	11	4.3	0.0	1948	20.5	12.10.1978	-0.8	13.10.1973
Arkona	42	1017.4	stark bew.	WNW 32	11.9	10.9	13.3	11.5	10.8	10	4.2	0.8	1951	19.4	12.10.1978	0.4	13.10.1973
Norderney	16	1024.6	wolkig	NW 36	13.7	9.5	14.7	13.0	12.7	12	1.8	0.0	1947	22.9	12.10.1978	0.8	19.10.1994
Bremerhaven	11	1023.1	Sprühregen	W 22	11.8	11.1	14.0	11.3	10.3	10	1.7	0.1	1949	23.7	15.10.1990	-0.6	20.10.1993
Cuxhaven	17	1022.8	stark bew.	WNW 25	13.3	11.2	13.7	11.8	11.6	10	1.8	0.0	1946	23.0	12.10.1978	-0.6	20.10.1993
Hamburg/Flugh.	15	1021.3	stark bew.	WNW 7	11.9	10.6	13.6	10.0	10.5	9	3.2	0.0	1891	23.3	11.10.1978	-4.2	11.10.1936
Lübeck	15	1020.5	wolkig	WNW 7	11.2	10.5	14.6	10.1	10.4	10	3.7	0.1	1890	23.3	19.10.1921	-6.0	18.10.1994
Boltenhagen	17	1020.2	wolkig	W 25	12.0	10.9	14.3	10.8	10.8	10	4.4	0.0	1951	22.9	12.10.1978	-1.1	18.10.1994
Schwerin	68	1020.3	stark bew.	W 14	11.3	10.8	13.8	10.0	10.1	9	4.2	0.0	1948	23.1	11.10.1978	-1.9	18.10.1994
Warnemünde	10	1018.7	stark bew.	WNW 40	12.5	10.8	13.4	11.9	11.6	11	4.4	0.4	1951	22.8	12.10.1978	-0.3	19.10.1993
Teterow	50	1019.4	wolkig	WNW 14	10.6	10.6	14.0	10.0	10.0	9	4.9	0.1	1947	22.4	12.10.1978	-3.3	13.10.1973
Barth	7	1017.9	stark bew.	WNW 25	12.1	10.6	14.1	11.4	11.1	10	4.2	1	1967	24.6	12.10.1967	-3.5	12.10.1975
Greifswald	6	1017.8	stark bew.	WNW 25	11.9	11.0	14.4	10.6	10.3	9	4.1	2	1951	22.1	12.10.1978	-4.4	20.10.1993
Ueckermünde	7	1018.1	stark bew.	W 18	11.0	10.5	14.4	10.8	10.1	9	2.8	0.1	1951	21.9	12.10.1967	-4.2	13.10.1973
Erden	5	1024.2	stark bew.	W 11	11.5	10.8	14.8	10.7	9.3	8	2.8	0.0	1947	24.1	12.10.1978	-2.4	19.10.1993
Oldenburg	20	1024.0	stark bew.	W 11	10.3	9.4	14.7	10.0	8.0	8	4.2	0.0					
Bremen/Flugh.	5	1023.5	stark bew.	W 14	10.2	9.9	15.0	10.2	7.0	5	3.2	0.0	1890	22.8	15.10.1990	-5.0	11.10.1936
Soltau	78	1023.0	stark bew.	W 11	9.1	8.2	13.9	9.0	7.8	6	1.0	0.0	1947	25.1	11.10.1978	-5.6	18.10.1994
Boizenburg	46	1021.7	bedeckt	W 18	10.4	9.8	14.5	9.8	8.6	7	4.9	0.0	1951	23.6	14.10.1990	-3.9	18.10.1994
Lüchow	18	1021.9	bedeckt	W 11	9.8	8.6	14.2	9.8	8.5	7	5.3		1955	23.0	12.10.1967	-5.4	17.10.1959
Seehausen/Altm.	23	1021.4	bedeckt	W 18	10.0	7.6	14.8	9.9	9.8	9	5.9						
Marnitz	85	1020.4	stark bew.	W 14	10.3	8.2	14.5	9.9	9.7	8	4.5	0.0	1951	22.9	12.10.1978	-3.1	18.10.1994
Neuruppin	39	1020.5	Regen	W 14	10.1	8.5	14.5	10.0	9.8	9	5.9	0.0	1958	22.1	14.10.1990	-3.5	13.10.1992
Neubrandenburg	80	1018.8	stark bew.	W 25	10.6	9.9	14.1	10.2	10.1	9	5.1	0.0					
Angermünde	55	1018.7	stark bew.	W 22	10.4	8.3	14.1	10.6	10.1	9	3.7	0.0	1951	23.3	12.10.1967	-4.2	19.10.1993
Lingen	26	1025.8	stark bew.	WSW 7	8.9	8.3	15.1	7.6	5.9	4	5.9	0.0	1951	24.3	15.10.1990	-2.7	18.10.1972
Münst.-Osn./Flugh.	53	1026.1	stark bew.	ESE 4	5.6	5.5	14.4	6.8	2.6	0	5.7	0.0					
Osnabrück	97	1025.6	stark bew.	W 11	8.9	7.3	14.1	8.7	6.7	4	7.4	0.0	1952	24.3	15.10.1990	-3.5	13.10.1952
Diepholz	43	1024.7	stark bew.	W 14	9.9	9.3	14.4	7.3	5.5	3	6.0	0.0	1952	24.5	15.10.1990	-4.7	13.10.1952
Bad Salzungen	139	1025.4	stark bew.	SW 11	6.5	5.6	14.2	8.0	4.5	3	8.4		1935	23.7	14.10.1986	-2.8	19.10.1972
Hannover/Flugh.	59	1023.8	stark bew.	W 18	9.3	7.1	14.3	9.6	7.1	6	4.8		1936	25.3	14.10.1986	-4.2	18.10.1994
Braunschweig	88	1024.0	bedeckt	WSW 14	8.6	6.6	13.4	9.7	7.3	6	0.7		1891	24.0	11.10.1921	-4.7	18.10.1994
Gardelegen	48	1022.1	bedeckt	W 22	9.1	7.2	14.1	9.1	7.6	5	1.3		1947	24.8	12.10.1967	-6.6	18.10.1994
Magdeburg	85	1023.1	bedeckt	W 14	8.5	6.4	14.9	9.6	7.6	6	3.8		1947	25.5	14.10.1990	-4.4	18.10.1994
Potsdam	100	1021.6	bedeckt	W 22	9.4	7.2	14.5	9.4	8.6	6	5.3		1893	24.7	11.10.1921	-6.3	20.10.1908
Berlin-Temp.	49	1021.1	stark bew.	W 25	10.2	7.6	14.9	10.8	10.0	10	5.9		1876	24.4	13.10.1967	-5.0	20.10.1908
Lindenberg	104	1020.7	bedeckt	W 22	9.2	7.0	14.0	9.7	9.2	9	5.8		1947	24.2	12.10.1967	-2.4	13.10.1973
Manschnow	16	1018.7	bedeckt	W 25	10.8	7.7	15.1	10.7	10.1	9	4.2	0.0					
Düsseldorf/Flugh.	41	1027.8	leicht bew.	SSE 7	4.8	4.0	14.7	7.4	2.9	1	5.9		1969	26.0	11.10.1970	-3.0	15.10.1971
Bocholt	24	1026.5	wolkig	SSW 7	5.7	5.1	14.9	7.3	3.2	1	6.8		1947	24.3	13.10.1990	-2.8	19.10.1947
Essen	161	1027.6	stark bew.	SSW 7	4.9	3.9	13.5	8.1	4.7	3	4.8		1935	24.5	12.10.1990	-1.4	12.10.1952
Lüdenscheid	392	1027.7	stark bew.	W 4	2.8	2.3	11.8	5.9	1.7	-1	2.1						
Kahler Asten	859	-	bedeckt	NW 22	3.6	3.5	9.2	4.0	1.7	-1	4.1		1955	20.1	14.10.1990	-4.2	15.10.1971
Bad Lippspringe	158	1026.7	stark bew.	NE 4	4.8	4.8	12.8	6.5	2.4	0	6.1		1951	24.0	14.10.1990	-4.1	19.10.1972
Kassel	233	1026.9	Nebel	SSW 4	3.2	3.2	11.5	5.9	2.6	1	1.3		1951	23.7	15.10.1990	-2.9	19.10.1972
Göttingen	171	1026.2	wolkig	E 4	3.3	2.9	13.8	5.8	1.7	-0	5.6	0.1	1947	24.2	12.10.1978	-5.8	16.10.1951
Lainefelde	356	1025.8	wolkig	W 18	4.7	3.6	11.8	5.4	2.3	-0	6.2		1957	22.8	11.10.1995	-4.9	19.10.1972
Braunlage	610	1024.2	-	NW 22	5.8	4.6	10.9	5.2	2.0	-1	3.6		1936	22.9	11.10.1978	-5.1	18.10.1994
Brocken	1153	-	Sprühregen	NW 32	2.7	2.6	5.9	2.7	1.6	1	1.3	0.4	1951	18.8	11.10.1995	-5.8	18.10.1993
Artern	166	1025.7	leicht bew.	WSW 4	2.5	1.7	14.6	7.2	2.3	-0	5.9		1954	24.9	12.10.1967	-5.0	18.10.1994
Leipzig/Flugh.	149	1024.2	wolkig	SW 18	6.5	5.0	14.0	9.8	5.2	4	4.7		1951	24.4	12.10.1967	-3.7	15.10.1959
Wittenberg	106	1022.5	stark bew.	W 14	8.1	6.5	15.0	7.7	6.0	4	5.9		1951	24.0	12.10.1967	-3.8	18.10.1994
Oschatz	152	1024.0	stark bew.	WSW 14	6.8	5.5	14.1	9.2	6.4	4	4.3						
Dresden/Flugh.	232	1023.6	stark bew.	W 18	7.4	5.0	12.2	8.5	7.1	6	3.2		1917	24.1	14.10.1990	-3.5	19.10.1972
Doblerug-Kir.	100	1022.5	Regen	W 25	8.1	5.9	14.5	9.9	7.6	7	6.8	0.0	1951	25.0	15.10.1990	-6.8	18.10.1994
Cottbus	70	1021.3	stark bew.	WSW 18	9.0	5.9	14.9	9.9	9.0	8	6.3	0.0	1951	25.9	15.10.1990	-6.9	18.10.1994
Gröitz	240	1021.5	bedeckt	W 22	8.1	5.3	12.2	8.4	6.9	5	5.4		1951	25.0	11.10.1995	-4.7	18.10.1994
Aachen	205	1028.1	leicht bew.	SSW 4	3.8	3.5	13.3	8.1	3.7	2	6.1		1891	25.6	17.10.1930	-2.0	19.10.1972
Nürburg-Barw.	486	1028.7	Nebel	still	1.6	1.6	11.8	5.8	0.5	-1	9.7						
Köln-Bonn/Flugh.	100	1028.0	Nebel	ESE 4	0.9	0.7	15.5	7.3	0.4	-1	6.1		1957	25.0	11		