

## Amtsblatt des Deutschen Wetterdienstes

D 7311 A  
ISSN 0936-5818

Schutzgebühr monatlich DM 30,25  
einschließlich Versandkosten,  
Einzelpreis DM 1,25  
zuzüglich Versandkosten

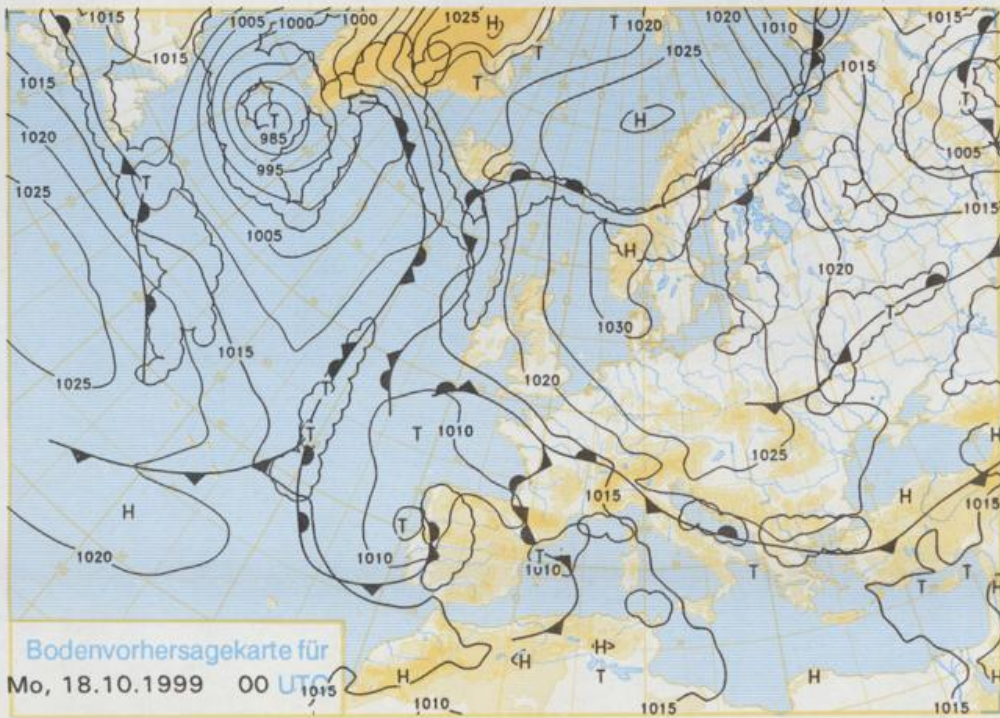
Druck und Verlag: Deutscher Wetterdienst  
Frankfurter Straße 135, 63067 Offenbach  
Postanschrift: 63004 (Postfach), Telefon: (069) 80 62 - 42 83  
Telex: 4152871, Telefax: (069) 80 62 - 41 23  
LZB: BLZ 505 000 00 Kto.-Nr.: 505 01004

Erscheint täglich; nur Postbezug

Jahrgang 1999

Samstag, den 16. Oktober

Nummer: 289

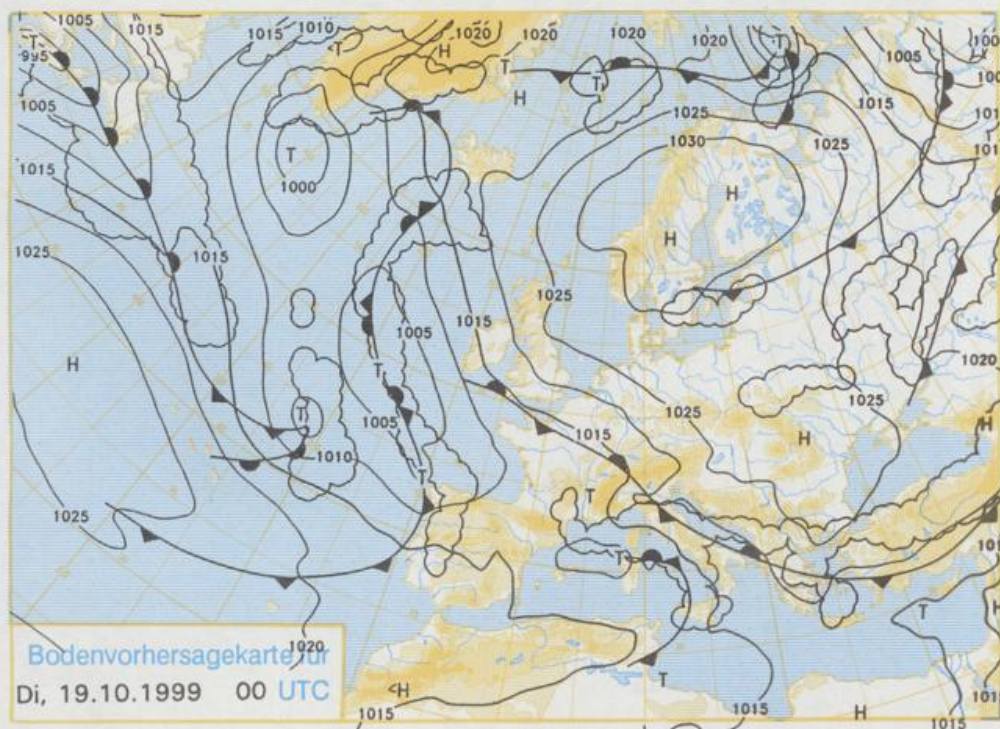


### Deutschland-Vorhersage für Montag, den 18.10.1999

An der Ostflanke eines Hochs über Skandinavien strömt weiterhin trockene Kaltluft nach Deutschland. Das Hoch weitet sich südostwärts aus, so daß auch im Osten der Einfluss des Tiefs über Osteuropa nachläßt.

In der Nacht zu Montag ist der Himmel überwiegend klar, örtlich bilden sich Nebelfelder und die Frühtemperaturen liegen um den Gefrierpunkt. Am Tage ist es nach Nebelauflösung heiter oder sonnig, in Odenähe ist noch stärkere Bewölkung möglich, im Tagesverlauf ziehen im Nordosten und im Südwesten Wolkenfelder heran, es bleibt aber trocken. Die Tageshöchsttemperaturen erreichen Werte zwischen 7°C an der Oder und 13°C am Rhein. Der Wind weht allgemein schwach, im Osten aus Nord, im Westen aus Ost und lebt im Tagesverlauf im Südwesten etwas auf.

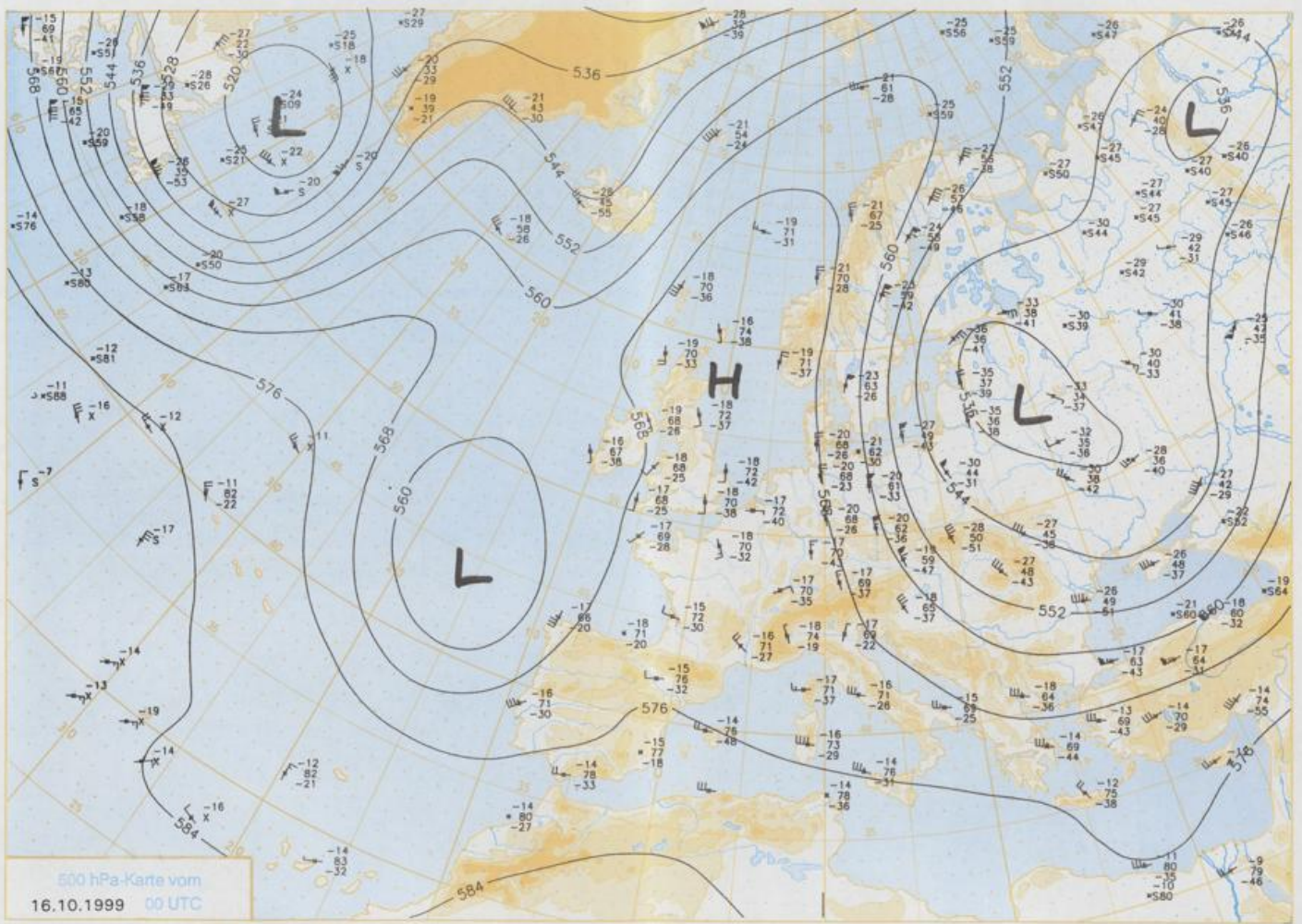
Stereographische Projektion 1 : 60 000 000 60°N

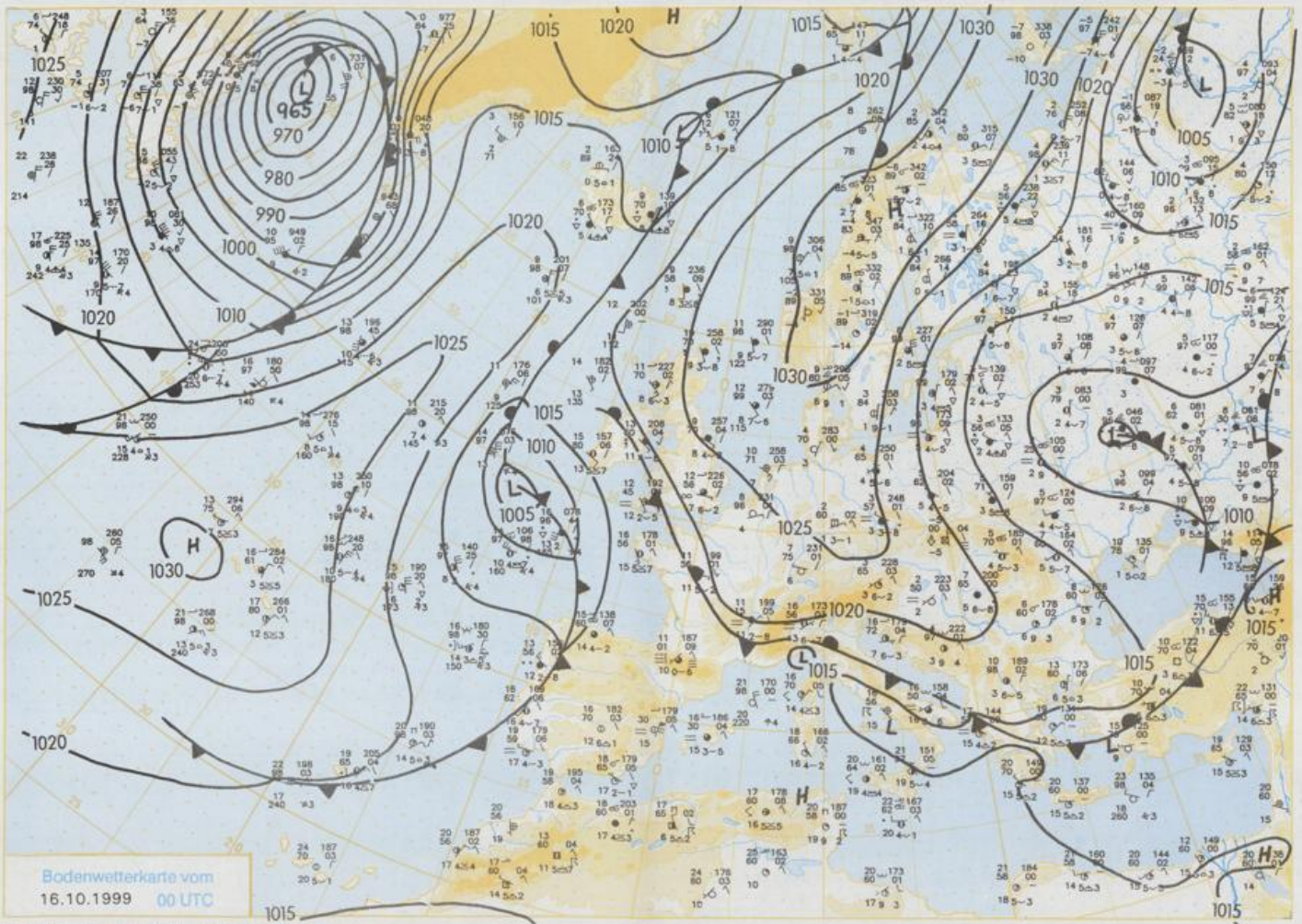


### Weitere Aussichten für Dienstag, den 19.10.1999

Nach Auflösung von örtlichem Frühnebel heiter oder sonnig, wenig geänderte Temperaturen.

Der Umwelt zuliebe: gedruckt auf chlorfrei gebleichtem Papier.





Stereographische Projektion 1 : 30 000 000 60°N

Wettermeldungen von Samstag, dem 16. Oktober 1999 06 UTC

Station	Bar.- höhe (m)	Luftdr. red.NN (hPa)	Wetter	Deutschland										Extremwerte der Lufttemperatur						
				Wind		Luft			Temperaturen (Grad C)		Sonne		RR		Schnee		in der Dekade vom 11.10.		bis 20.10.	
				km/h	Luft 2 m	Tau- punkt	Max Vortag	Mittel 2 m	Nacht 2 m	6 cm	Vort. Std.	24h mm	höhe cm	seit	Tmax Datum	Tmin Datum				
Helgoland	8	1027.5	wolkig	ENE	14	9.9	4.7	13.5	12.0	9.8	8	8.8			1952	18.5	16.10.1987	3.0	18.10.1973	
List / Sylt	29	1028.5	leicht bew.	NE	14	5.9	5.4	13.4	9.8	5.9	1	10.3			1937	19.1	12.10.1978	1.0	12.10.1973	
Leck	17	1028.5	leicht bew.	NNE	7	1.7	1.7	13.1	7.2	0.3	-3	9.7			1974	23.2	12.10.1978	-5.9	18.10.1993	
Husum	37	1028.4	Nebel	NNE	11	0.7	0.5	13.5	6.6	0.1	-4	8.5								
Schleswig	48	1028.5	leicht bew.	N	11	2.8	2.8	13.3	7.6	2.8	-1	9.0			1947	23.9	12.10.1978	-2.8	20.10.1993	
Kiel	31	1027.8	leicht bew.	N	4	1.2	1.0	33.1	9.2	0.2	-1	9.6			1940	23.5	12.10.1978	-3.4	20.10.1993	
Westermarckd.	9	1027.4	leicht bew.	NNE	14	7.6	4.1	12.4	10.2	7.3	5	10.2			1948	20.5	12.10.1978	-0.8	13.10.1973	
Arkona	42	1026.3	leicht bew.	NNE	22	7.3	3.1	11.8	9.8	7.3	5	10.4			1951	19.4	12.10.1978	0.4	13.10.1973	
Norderney	16	1027.0	leicht bew.	ESE	11	6.4	4.4	15.2	11.2	6.0	4	5.9	0.0		1947	22.9	12.10.1978	0.8	19.10.1994	
Bremerhaven	11	1027.5	leicht bew.	ENE	11	5.1	3.8	14.2	10.1	4.7	3	8.8			1949	23.7	15.10.1990	-0.8	20.10.1993	
Cuxhaven	12	1027.6	leicht bew.	ENE	11	7.2	5.0	13.9	11.2	6.0	1	8.8			1946	23.0	12.10.1978	-0.6	20.10.1993	
Hamburg/Flugh.	15	1027.0	leicht bew.	NW	4	-0.9	-1.7	14.1	6.4	-1.0	-4	9.4			1891	23.3	11.10.1978	-4.2	11.10.1936	
Lübeck	15	1026.9	leicht bew.	still		-2.3	-2.3	13.7	4.4	-2.3	-4	9.3			1890	23.3	19.10.1921	-6.0	18.10.1994	
Boltenhagen	17	1027.0	leicht bew.	S	4	6.4	3.8	11.8	10.5	6.3	4	10.3			1951	22.9	12.10.1978	-1.1	18.10.1994	
Schwerin	68	1026.8	wolkig	WNW	4	2.6	2.6	13.0	6.8	2.5	-3	9.7			1946	23.1	11.10.1978	-1.9	18.10.1994	
Warnemünde	10	1026.3	leicht bew.	N	18	8.0	3.1	12.5	10.6	5.2	2	9.2			1951	22.8	12.10.1978	-0.3	19.10.1993	
Teterow	7	1026.1	leicht bew.	W	4	0.4	-0.8	12.2	5.8	0.4	-2	9.7			1947	22.4	12.10.1978	-3.3	13.10.1973	
Barth	6	1025.6	leicht bew.	NW	7	1.5	1.2	12.5	5.6	1.4	-2	9.5			1967	24.6	12.10.1967	-3.5	12.10.1975	
Greifswald	6	1025.6	leicht bew.	NW	7	1.5	1.2	12.5	5.6	1.4	-2	9.5			1951	22.1	12.10.1978	-4.4	20.10.1993	
Ueckermünde	7	1025.2	leicht bew.	WNW	11	3.1	2.5	12.1	7.1	2.6	1	8.1			1951	21.9	12.10.1967	-4.2	13.10.1973	
Emden	5	1026.9	Nebel	NE	4	1.4	1.3	15.6	8.9	1.0	-3	3.6			1947	24.1	12.10.1978	-2.4	19.10.1993	
Oldenburg	20	1027.3	leicht bew.	ENE	4	1.2	0.7	15.5	10.0	1.1	-2	7.8								
Bremen/Flugh.	5	1027.0	leicht bew.	ENE	7	1.8	1.5	15.0	9.4	1.4	-2	8.7	0.0		1890	22.8	15.10.1990	-5.0	11.10.1936	
Soltau	78	1027.8	leicht bew.	N	4	-1.2	-1.4	14.1	6.4	-1.3	-3	9.6			1947	25.1	11.10.1978	-5.6	18.10.1994	
Boizenburg	48	1027.5	leicht bew.	NW	7	1.0	0.7	13.6	6.9	0.9	-2	9.6			1951	23.6	14.10.1990	-3.9	18.10.1994	
Lüchow	18	1027.1	leicht bew.	still		-1.2	-1.4	13.1	5.8	-1.2	-3	9.9			1955	23.0	12.10.1967	-5.4	17.10.1959	
Seehausen/Altm.	23	1026.6	leicht bew.	WNW	7	-1.1	-1.8	13.4	5.4	-1.6	-3	10.1								
Marnitz	85	1027.0	wolkenlos	NW	4	1.7	0.7	13.0	6.1	1.5	-3	9.7			1951	22.9	12.10.1978	-3.1	18.10.1994	
Neuruppin	39	1026.1	leicht bew.	NNW	4	1.5	1.5	13.7	7.6	1.5	-1	9.4			1958	22.1	14.10.1990	-3.5	13.10.1992	
Neubrandenburg	80	1025.9	leicht bew.	NW	11	0.9	0.4	12.4	5.6	0.9	-1	7.3								
Angermünde	55	1024.8	wolkenlos	WNW	11	2.0	1.8	13.0	5.8	1.7	-1	8.5			1951	23.3	12.10.1967	-4.2	19.10.1993	
Lingen	26	1026.4	wolkenlos	NE	4	2.5	2.5	15.2	9.6	2.5	1	2.6			1951	24.3	15.10.1990	-2.7	19.10.1972	
Münst.-Osn./Flugh.	53	1025.7	Nebel	NE	4	1.1	0.7	15.1	10.1	1.0	-2	3.1								
Osnabrück	97	1026.3	wolkenlos	ENE	4	1.3	1.1	14.7	9.1	1.1	-2	3.3			1952	24.3	15.10.1990	-3.5	13.10.1952	
Diepholz	43	1026.6	leicht bew.	NE	4	-0.2	-0.2	15.3	10.4	-0.8	-4	6.8	0.0		1952	24.5	15.10.1990	-4.7	13.10.1952	
Bad Salzuflen	139	1026.1	wolkenlos	NNE	4	1.0	0.1	15.0	9.1	1.0	-1	5.6	0.0		1935	23.7	14.10.1986	-2.8	19.10.1972	
Hannover/Flugh.	59	1026.8	leicht bew.	NE	4	1.0	0.3	14.1	8.8	0.7	-3	8.7			1936	25.3	14.10.1986	-4.2	18.10.1994	
Braunschweig	88	1027.1	Nebel	still		0.5	0.5	13.5	7.8	0.2	-3	9.4			1891	24.0	11.10.1921	-4.7	18.10.1994	
Gardelagen	48	1026.6	leicht bew.	still		-2.0	-3.0	14.1	5.1	-2.0	-4	9.8			1947	24.8	12.10.1967	-6.6	18.10.1994	
Magdeburg	85	1026.8	leicht bew.	NW	4	-0.1	-0.3	13.2	6.1	-0.2	-4	9.4			1947	25.5	14.10.1990	-4.4	18.10.1994	
Potsdam	100	1026.2	wolkig	WNW	11	1.1	0.9	14.0	6.4	1.0	-2	7.9			1893	24.7	11.10.1921	-6.3	20.10.1908	
Berlin-Temp.	49	1025.7	leicht bew.	NW	7	2.9	1.7	13.4	7.3	1.6	-4	9.2			1876	24.4	13.10.1967	-5.0	20.10.1908	
Lindenberg	104	1025.1	wolkig	WNW	11	2.8	2.7	12.5	6.7	1.3	-1	5.6	0.1		1947	24.2	12.10.1967	-2.4	13.10.1973	
Manschnow	16	1024.1	leicht bew.	WNW	7	1.9	1.5	13.3	5.0	0.1	-3	5.8	0.0							
Düsseldorf/Flugh.	41	1025.1	Nebel	NE	7	2.0	1.2	15.5	10.7	1.8	1	1.5			1969	26.0	11.10.1970	-3.0	15.10.1971	
Bocholt	24	1024.8	wolkenlos	ENE	4	2.3	1.4	15.0	10.0	2.2	-1	1.4			1947	24.3	13.10.1990	-2.8	19.10.1947	
Essen	181	1025.1	wolkenlos	NE	11	4.0	3.1	13.5	10.3	3.6	1	0.7			1935	24.5	12.10.1990	-1.4	12.10.1952	
Lüdenscheid	392	1025.6	wolkenlos	ENE	7	0.8	0.3	12.6	8.3	0.8	-3	1.4								
Kahler Asten	859	-	leicht bew.	ESE	18	1.3	1.0	9.4	4.3	1.2	-2	2.2			1955	20.1	14.10.1990	-4.2	15.10.1971	
Bad Lipspringe	158	1026.2	wolkenlos	NNE	4	2.2	1.1	14.3	8.8	1.8	-1	5.4			1951	24.0	14.10.1990	-4.1	19.10.1972	
Kassel	233	1026.4	leicht bew.	still		-0.3	-0.6	14.8	9.3	-0.3	-3	4.3			1951	23.7	15.10.1990	-2.9	19.10.1972	
Göttingen	171	1027.0	Nebel	NE	4	1.4	1.2	14.6	7.8	-0.3	-2	5.7			1947	24.2	12.10.1978	-5.8	16.10.1951	
Leinefelde	356	1026.7	gef. Nebel	still		0.7	0.0	13.1	7.6	0.1	-4	5.8			1957	22.8	11.10.1995	-4.9	19.10.1972	
Braunlage	610	1027.4	Nebel	NNE	4	-1.2	-1.2	11.0	5.2	-1.2	-5	9.6			1936	22.9	11.10.1978	-5.1	18.10.1994	
Brocken	1153	-	in Wolken	NE	14	-0.9	-1.0	4.2	2.0	-0.9	-3	10.3			1951	18.8	11.10.1995	-5.8	18.10.1993	
Artern	166	1026.7	wolkenlos	still		0.3	-0.6	13.4	8.0	-0.5	-3	9.5			1954	24.9	12.10.1967	-5.0	18.10.1994	
Leipzig/Flugh.	149	1026.1	leicht bew.	N	11	2.3	1.4	12.1	7.5	2.0	0	4.9	0.0		1951	24.4	12.10.1967	-3.7	15.10.1959	
Wittenberg	106	1025.9	leicht bew.	N	4	0.6	0.6	13.2	7.2	0.4	-1	5.4			1951	24.0	12.10.1967	-3.8	18.10.1994	
Oschatz	152	1026.4	leicht bew.	still		0.0	-0.3	11.1	6.8	0.0	-2	4.0								
Dresden/Flugh.	232	1025.8	Nebel	NNW	4	2.0	1.7	9.9	6.7	1.1	-1	3.0			1917	24.1	14.10.1990	-3.5	19.10.1972	
Dobbelug-Kir.	100	1025.9	stark bew.	NW	7	0.1	0.0	12.0	7.2	-1.0	-5	4.6			1951	25.0	15.10.1990	-6.8	18.10.1994	
Lottbus	70	1025.1	stark bew.	W	4	1.5	0.9	12.8	6.6	1.7	-2	4.3			1951	25.9	15.10.1990	-6.9	18.10.1994	
Görlitz	240	1024.1	wolkig	W	7	3.2	2.4	9.9	6.6	1.7	-1	3.5	0.1		1951	25.0	11.10.1995	-4.7	18.10.1994	
Aachen	205	1023.7	leicht bew.	E	4	5.0	4.5	15.3	10.3	4.9	2	6.7								