

Deutschland-Vorhersage für Mittwoch, den 20.10.99

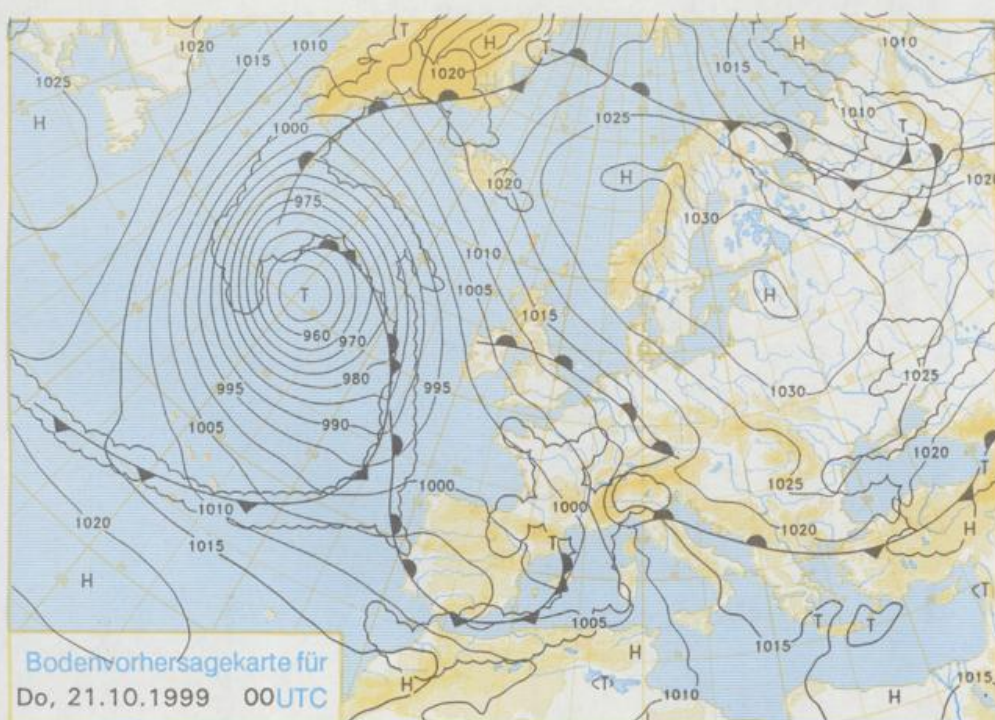
Ein kräftiges Hoch über Fennoskandien bestimmt im größten Teil Deutschlands das Wetter mit kalter Festlandsluft. Ein schwacher Tiefausläufer erfasst mit Wolken und wärmerer Luft in höheren Schichten lediglich den Südwesten Deutschlands.

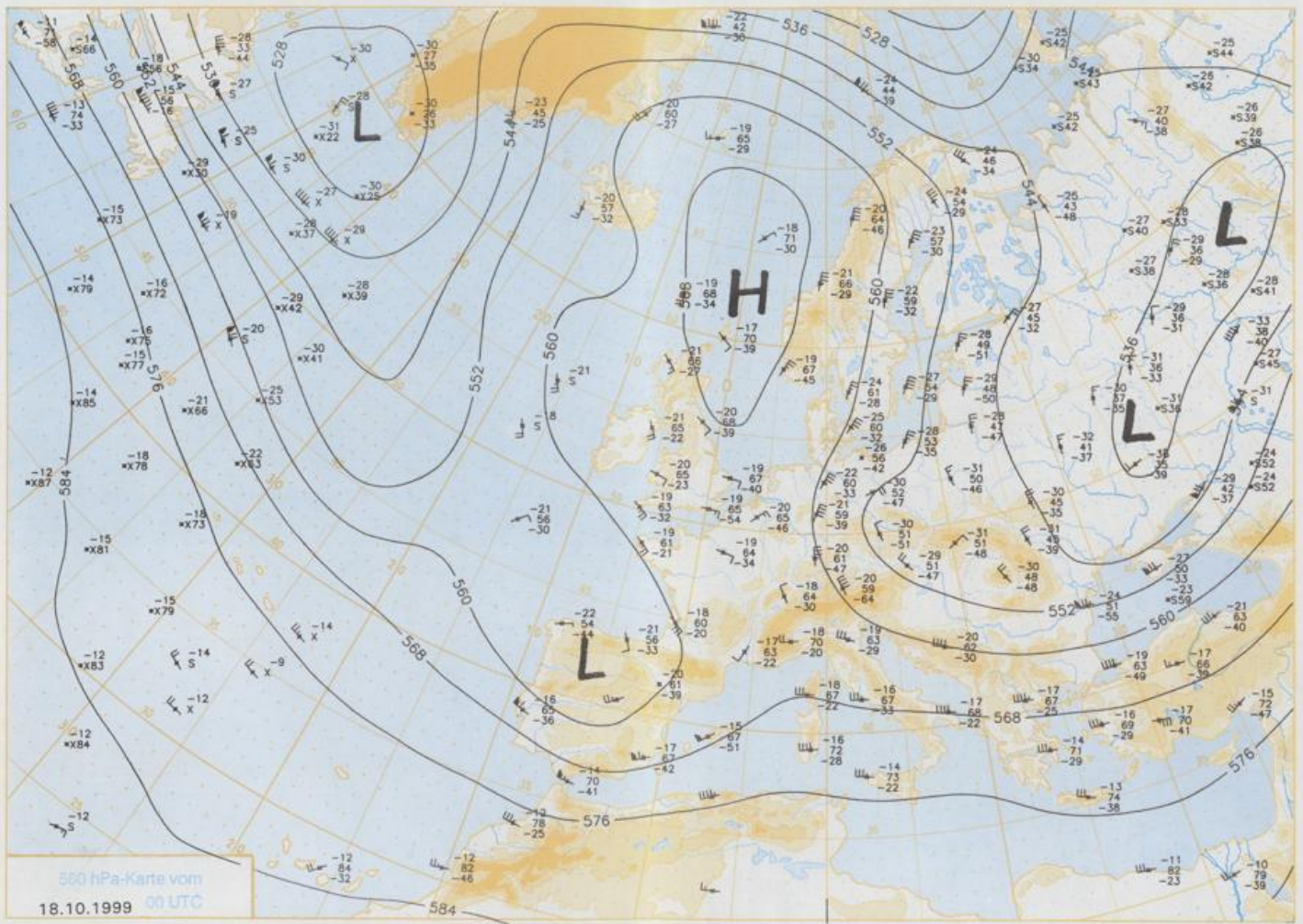
In der Nacht zu Mittwoch wird der Himmel im größten Teil Deutschlands klar, die Temperaturen sinken verbreitet auf Werte unter 0 °C ab, gebietsweise bildet sich Nebel. Frostfrei bleibt es an der See und im äußersten Südwesten. Tagsüber ziehen im Südwesten dichtere Wolken auf, es bleibt aber weitgehend trocken, sonst ist es nach Nebelauflösung heiter. Die Temperaturen steigen tagsüber auf Werte zwischen 4 und 9 Grad in der Osthälfte und 7 bis 12 Grad in der Westhälfte. Es weht ein mäßiger, im Nordwesten frischer und böiger Ostwind.

Weitere Aussichten für Donnerstag, den 21.10.1999

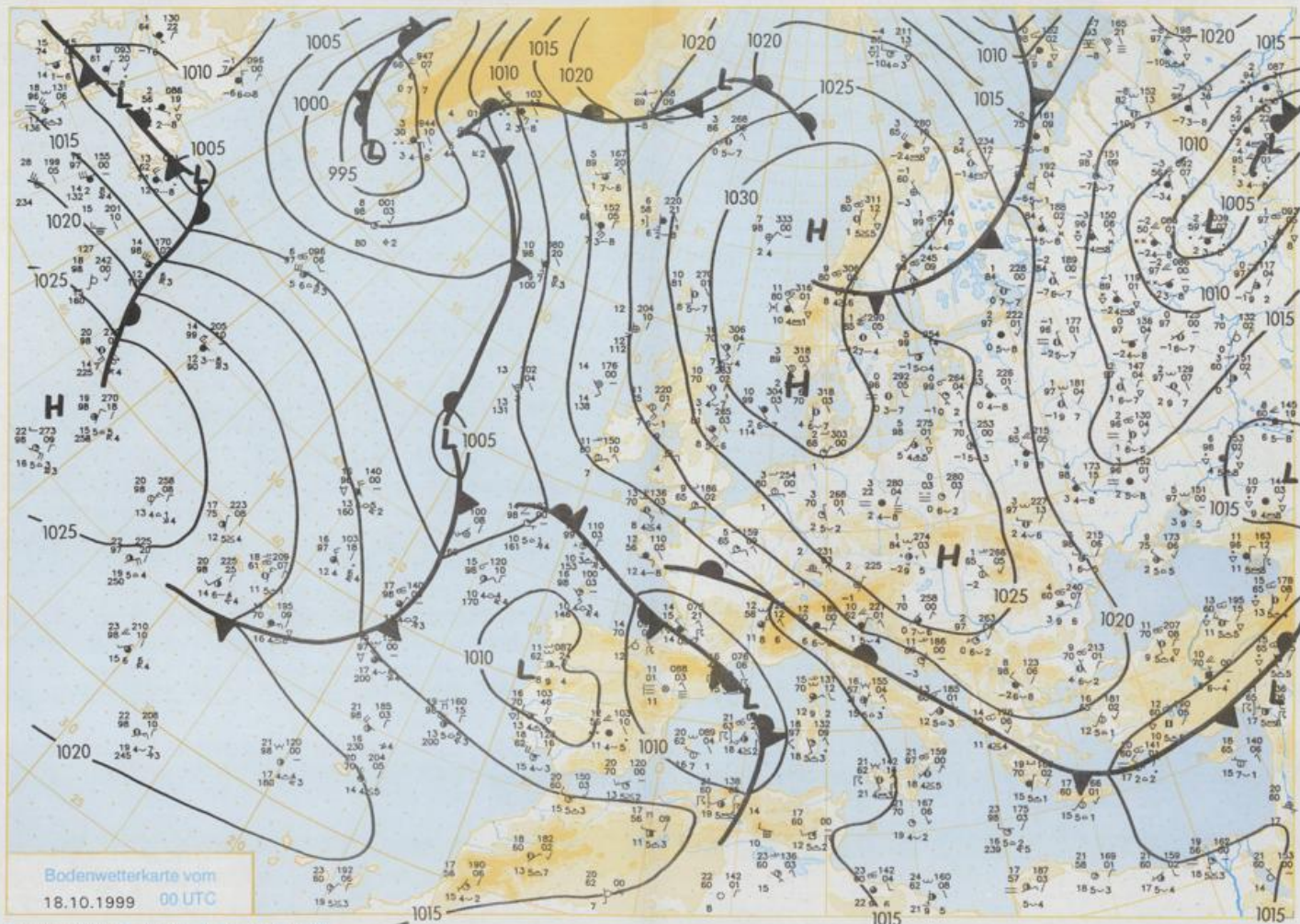
Im Nordosten auffrischender Südostwind, sonst wenig Änderung.

Stereographische Projektion 1 : 60 000 000 60°N





500 hPa-Karte vom
18.10.1999 00 UTC
Stereographische Projektion 1 : 30 000 000 60°N



Stereographische Projektion 1 : 30 000 000 60°N

Wettermeldungen von Montag, dem 18. Oktober 1999 06 UTC

Deutschland

Station	Bar.-höhe (m)	Luftdr. red.NN (hPa)	Wetter	Wind	Temperaturen (Grad C)					Sonne	RR 24h mm	Schnee höhe cm	Extremwerte der Lufttemperatur					
					Luft	Tau-punkt	Max	Mittel	Min				Nacht	Vortag	in der Dekade vom 11.10. bis 20.10.	Tmax Datum	Tmin Datum	
				km/h	2 m			2 m	5 cm	Vorl. Std.			seit					
Helgoland	8	1028.1	wolkig	ENE	22	8.5	4.5	10.4	9.1	8.3	7	5.9		1952	18.5	16.10.1987	3.0	18.10.1973
List / Sylt	29	1029.5	leicht bew.	NE	14	5.4	3.9	10.0	7.1	4.5	2	6.7		1937	19.1	12.10.1978	1.0	12.10.1973
Leck	17	1029.5	leicht bew.	NNE	4	-0.5	-0.8	10.0	4.6	-0.8	-4	5.8		1974	23.2	12.10.1978	-5.9	18.10.1993
Husum	37	1029.0	leicht bew.	NNE	11	0.4	0.1	10.2	4.2	-0.2	-2	6.3						
Schleswig	48	1029.3	Regen	NE	7	4.4	3.8	10.2	4.6	1.6	-2	6.5	0.0	1947	23.9	12.10.1978	-2.8	20.10.1993
Kiel	31	1028.9	wolkig	SSW	4	1.6	1.6	9.1	6.2	1.3	0	5.8	0.1	1940	23.5	12.10.1978	-3.4	20.10.1993
Westermarckd.	9	1028.9	wolkig	E	4	6.4	4.4	9.5	7.8	5.8	3	7.1	0.6	1948	20.5	12.10.1978	-0.8	13.10.1973
Arkona	42	1028.8	leicht bew.	NNE	14	6.8	2.8	9.9	8.0	5.9	2	0.9	2	1951	19.4	12.10.1978	0.4	13.10.1973
Norderney	16	1028.0	leicht bew.	E	11	4.8	3.2	10.6	6.8	4.7	3	7.1		1947	22.9	12.10.1978	0.8	19.10.1994
Bremerhaven	11	1028.0	wolkenlos	ENE	11	2.8	2.0	10.2	5.8	2.7	2	7.3		1949	23.7	15.10.1990	-0.6	20.10.1993
Cuxhaven	12	1028.3	leicht bew.	E	18	6.0	5.1	10.4	7.8	5.6	3	4.2		1946	23.0	12.10.1978	-0.6	20.10.1993
Hamburg/Flugh.	15	1028.4	wolkenlos	NE	7	-0.2	-0.9	9.9	4.4	-1.7	-5	1.8	0.0	1891	23.3	11.10.1978	-4.2	11.10.1936
Lübeck	15	1028.3	Nebel	still		-2.9	-3.4	10.1	3.1	-3.1	-5	2.8	0.8	1890	23.3	19.10.1921	-6.0	18.10.1994
Boltenhagen	17	1028.6	leicht bew.	E	4	4.9	4.1	9.8	8.0	3.6	0	6.1	0.2	1951	22.9	12.10.1978	-1.1	18.10.1994
Schwerin	68	1028.1	Nebel	NE	4	1.8	1.8	10.6	5.3	1.5	-4	7.3		1946	23.1	11.10.1978	-1.9	18.10.1994
Warnemünde	10	1028.3	leicht bew.	SE	7	3.5	2.2	10.6	8.1	2.6	0	4.6	0.0	1951	22.8	12.10.1978	-0.3	19.10.1993
Teterow	50	1028.7	still	still		-0.3	-0.3	10.2	4.0	-0.6	-2	4.5	0.0	1947	22.4	12.10.1978	-3.3	13.10.1973
Barth	7	1028.4	wolkig	still		-0.6	-1.7	9.7	6.2	-0.8	-3	5.5	0.0	1967	24.6	12.10.1967	-3.5	12.10.1975
Greifswald	6	1028.4	leicht bew.	W	4	3.2	2.8	9.8	6.2	3.2	0	2.1	2	1951	22.1	12.10.1978	-4.4	20.10.1993
Ueckermünde	7	1028.5	wolkig	SW	4	3.0	2.6	10.5	7.0	1.5	-0	4.6	2	1951	21.9	12.10.1967	-4.2	13.10.1973
Emden	5	1027.1	leicht bew.	ENE	11	-0.7	-0.9	11.1	3.6	-0.7	-6	8.4		1947	24.1	12.10.1978	-2.4	19.10.1993
Oldenburg	20	1027.4	Nebel	NE	7	1.1	0.8	10.7	4.9	0.6	-2	7.2						
Bremen/Flugh.	5	1027.2	stark bew.	ENE	11	1.0	0.7	11.4	4.6	0.2	-2	6.6		1890	22.8	15.10.1990	-5.0	11.10.1936
Soltau	78	1028.0	Nebel	ENE	7	0.3	0.1	11.2	3.2	-1.0	-3	5.8		1947	25.1	11.10.1978	-5.6	18.10.1994
Boizenburg	46	1028.5	Nebel	ENE	7	0.0	-0.2	11.1	4.3	-0.4	-3	8.5	0.0	1951	23.6	14.10.1990	-3.9	18.10.1994
Lüchow	18	1028.2	Nebel	N	4	0.0	-0.2	11.2	3.6	-0.5	-2	8.0	0.0	1955	23.0	12.10.1967	-5.4	17.10.1969
Seehausen/Altm.	23	1028.0	Nebel	still		-1.6	-2.2	11.0	4.0	-1.8	-2	7.0	0.0					
Marnitz	85	1028.5	Nebel	SSW	4	0.0	-1.0	10.9	3.4	-0.1	-4	7.2		1951	22.9	12.10.1978	-3.1	18.10.1994
Neuruppin	39	1028.1	leicht bew.	NE	7	1.7	1.7	10.5	6.0	1.6	-1	6.8	0.0	1958	22.1	14.10.1990	-3.5	13.10.1992
Neubrandenburg	80	1028.3	wolkig	NNE	4	1.8	1.4	8.9	5.1	0.6	-2	3.2	5					
Angermünde	55	1028.0	Nebel	N	4	0.3	0.3	11.0	5.2	-0.9	-2	5.4	0.0	1951	23.3	12.10.1967	-4.2	19.10.1993
Lingen	26	1026.1	wolkenlos	ENE	7	1.0	0.6	11.4	4.7	0.9	-1	9.3		1951	24.3	15.10.1990	-2.7	19.10.1972
Münst.-Osn./Flugh.	53	1025.3	wolkenlos	ENE	11	1.9	1.2	10.1	5.2	1.1	-1	9.9						
Osnabrück	97	1026.0	Nebel	E	7	0.4	0.3	10.3	3.8	-0.7	-4	8.6		1952	24.3	15.10.1990	-3.5	13.10.1952
Diapholz	43	1026.5	stark bew.	ENE	7	1.2	1.0	10.2	5.1	1.2	-1	8.5		1952	24.5	15.10.1990	-4.7	13.10.1952
Bad Salzuflen	139	1025.6	leicht bew.	NE	7	1.8	1.0	9.6	4.0	0.6	-2	5.7		1935	23.7	14.10.1986	-2.8	19.10.1972
Hannover/Flugh.	59	1027.3	Nebel	ENE	14	0.4	-0.2	9.7	3.4	-0.6	-3	2.5		1936	23.6	14.10.1986	-4.2	18.10.1994
Braunschweig	88	1027.5	Nebel	SE	7	3.0	2.9	10.5	4.4	0.7	-3	3.5		1891	24.0	11.10.1921	-4.7	18.10.1994
Gardelegen	48	1027.3	Nebel	ENE	4	2.1	1.1	11.2	4.4	1.9	0	6.2		1947	24.8	12.10.1967	-6.6	18.10.1994
Magdeburg	85	1027.4	Nebel	E	4	2.4	2.3	9.9	5.1	1.3	-2	5.4		1947	25.5	14.10.1990	-4.4	18.10.1994
Poisdam	100	1027.9	leicht bew.	E	14	1.1	0.8	11.8	5.1	1.1	-2	6.7	0.1	1893	24.7	11.10.1921	-6.3	20.10.1908
Berlin-Temp.	49	1027.9	wolkenlos	NW	4	0.9	0.6	11.2	5.2	0.2	-5	5.0	1	1876	24.4	13.10.1967	-5.0	20.10.1908
Lindenberg	104	1027.6	wolkenlos	E	11	2.5	1.5	11.1	4.0	2.3	-1	3.5	0.0	1947	24.2	12.10.1967	-2.4	13.10.1973
Manschnow	16	1027.6	Nebel	still		-2.4	-2.4	11.8	4.0	-3.1	-5	5.2	0.0					
Düsseldorf/Flugh.	41	1023.1	wolkenlos	ENE	14	1.8	-0.3	12.7	5.4	1.1	-1	10.1		1969	26.0	11.10.1970	-3.0	15.10.1971
Bocholt	24	1023.7	wolkenlos	ENE	14	1.6	0.5	11.1	6.0	-0.3	-3	10.1		1947	24.3	13.10.1990	-2.8	19.10.1947
Essen	161	1023.6	wolkenlos	ENE	18	1.3	0.1	11.0	5.1	0.9	-1	10.1		1935	24.5	12.10.1990	-1.4	12.10.1952
Lütenscheid	392	1023.5	wolkenlos	ENE	14	0.7	-1.9	9.9	3.6	0.0	-4	10.2						
Kahler Asten	859	-	in Wolken	E	25	-1.7	-1.9	3.9	0.1	-1.9	-3	7.9		1955	20.1	14.10.1990	-4.2	15.10.1971
Bad Lippspringe	158	1025.5	leicht bew.	E	14	2.7	1.0	8.7	4.6	0.2	-3	7.2		1951	24.0	14.10.1990	-4.1	19.10.1972
Kassel	233	1025.5	wolkig	NNW	7	1.3	1.1	9.2	4.0	0.6	-3	4.8		1951	23.7	15.10.1990	-2.9	19.10.1972
Göttingen	171	1026.8	Nebel	NNE	4	-1.4	-1.4	8.9	2.6	-2.1	-4	0.2		1947	24.2	12.10.1978	-5.8	16.10.1951
Leinefelde	356	1026.2	Nebel	E	7	0.8	0.3	6.3	2.4	-0.5	-4	0.9		1957	22.8	11.10.1995	-4.9	19.10.1972
Braunlage	610	1026.4	-	E	11	0.7	0.7	4.7	2.2	0.5	-0	0.0		1936	22.9	11.10.1978	-5.1	18.10.1994
Brocken	1153	-	in Wolken	E	43	-2.6	-2.7	0.9	-1.5	-2.6	-3			1951	18.8	11.10.1995	-5.8	18.10.1993
Artern	166	1026.8	Nebel	ENE	4	1.5	0.7	8.1	3.6	-1.1	-4			1954	24.9	12.10.1967	-5.0	18.10.1994
Leipzig/Flugh.	149	1026.8	Nebel	E	11	-0.3	-1.0	8.9	5.4	-1.2	-3	3.0		1951	24.4	12.10.1967	-3.7	15.10.1959
Wittenberg	106	1027.1	leicht bew.	SE	4	1.3	1.3	11.8	5.8	0.0	-2	5.0	0.0	1951	24.0	12.10.1967	-3.8	18.10.1994
Oschatz	152	1027.2	still	still		0.9	0.9	9.1	4.7	0.0	-2	2.1	0.0					
Dresden/Flugh.	232	1027.3	wolkenlos	SE	7	0.0	0.0	6.8	4.5	-0.6	-3	1.1	0.1	1917	24.4	14.10.1990	-3.5	19.10.1972
Doberlug-Kir.	100	1027.5	Nebel	E	7	-0.2	-0.2	8.8	2.5	-1.3	-4	1.4	0.0	1951	25.0	15.10.1990	-6.8	18.10.1994
Cottbus	70	1027.6	Nebel	ENE	4	0.6	0.1	9.9	3.2	-0.2	-2	1.9	3	1951	25.0	15.10.1990	-6.9	18.10.1994
Görlitz	240	1027.4	Nebel	SSE	4	-2.3	-2.9	7.4	4.1	-2.3	-4	0.7	0.0	1951	25.0	11.10.1995	-4.7	18.10.1994
Aachen	205	1021.3	wolkenlos	E	7	1.1	-0.4	12.5	5.7	1.0	-1	10.1		1891	25.8	17.10.1930	-2.0	19.10.1972
Nürnberg-Berw.	486	1021.7	wolkenlos	ESE	18	-0.1	-2.1	8.5	3.7	-0.2	-2	10.2						
Köln-Bonn/Flugh.	100	1022.2	wolkenlos	ESE														